

Załącznik nr 4


Określenie granic terenu objętego wnioskiem o wydanie decyzji o ustaleniu lokalizacji strategicznej inwestycji w zakresie terminalu: „**Budowa gazociągu Bytów - Chojnice wraz z infrastrukturą niezbędną do jego obsługi na terenie województw kujawsko-pomorskiego i pomorskiego**”

sekcja: arkusz 17A
województwo: pomorskie
powiat: bytowski
gmina: Studzienice
obręb: Sominy
działka: 282



skala: 1:100


Legenda


 Planowana trasa gazociągu

 Granice powiatu

 Granice gminy

 Granice obrębu

 **1/2** Działki objęte wnioskiem

 Linie rozgraniczające teren inwestycji w zakresie terminalu

Granice obszaru, w stosunku do którego decyzja o ustaleniu lokalizacji inwestycji w zakresie terminalu ma wywołać skutek, o którym mowa w art. 24 ust. 1 Specustawy gazowej



Granice obszaru, w stosunku do którego decyzja o ustaleniu lokalizacji inwestycji w zakresie terminalu ma wywołać skutek, o którym mowa w art. 24 ust. 1b Specustawy gazowej

