

Załącznik nr 4


Określenie granic terenu objętego wnioskiem o wydanie decyzji o ustaleniu lokalizacji strategicznej inwestycji w zakresie terminalu: „Budowa gazociągu Bytów - Chojnice wraz z infrastrukturą niezbędną do jego obsługi na terenie województw kujawsko-pomorskiego i pomorskiego”

sekcja: arkusz 60A
województwo: pomorskie
powiat: chojnicki
gmina: Chojnice
obręb: Kłodawa
działka: 162/3



skala: 1:50


Legenda


 Planowana trasa gazociągu


 Granice powiatu


 Granice gminy

 Granice obrębu

 1/2 Działki objęte wnioskiem

 Linie rozgraniczające teren inwestycji w zakresie terminalu

 Granice obszaru, w stosunku do którego decyzja o ustaleniu lokalizacji inwestycji w zakresie terminalu ma wywołać skutek, o którym mowa w art. 24 ust. 1 Specustawy gazowej

 Granice obszaru, w stosunku do którego decyzja o ustaleniu lokalizacji inwestycji w zakresie terminalu ma wywołać skutek, o którym mowa w art. 24 ust. 1b Specustawy gazowej

