

Załącznik nr 4









Określenie granic terenu objętego wnioskiem o wydanie decyzji o ustaleniu lokalizacji strategicznej inwestycji w zakresie terminalu: „Budowa gazociągu Bytów - Chojnice wraz z infrastrukturą niezbędną do jego obsługi na terenie województw kujawsko-pomorskiego i pomorskiego”

sekcja: arkusz 8A  
województwo: pomorskie  
powiat: bytowski  
gmina: Studzienice  
obręb: Studzienice  
działka: 288/1



skala: 1:50

Legenda

-  Planowana trasa gazociągu
-  Granice powiatu
-  Granice gminy
-  Granice obrębu
-  Działki objęte wnioskiem
-  Linie rozgraniczające teren inwestycji w zakresie terminalu
-  Granice obszaru, w stosunku do którego decyzja o ustaleniu lokalizacji inwestycji w zakresie terminalu ma wywołać skutek, o którym mowa w art. 24 ust. 1 Specustawy gazowej
-  Granice obszaru, w stosunku do którego decyzja o ustaleniu lokalizacji inwestycji w zakresie terminalu ma wywołać skutek, o którym mowa w art. 24 ust. 1b Specustawy gazowej

