

Załącznik nr 4


Określenie granic terenu objętego wnioskiem o wydanie decyzji o ustaleniu lokalizacji strategicznej inwestycji w zakresie terminalu: „Budowa gazociągu Bytów - Chojnice wraz z infrastrukturą niezbędną do jego obsługi na terenie województw kujawsko-pomorskiego i pomorskiego”

sekcja: arkusz 23A
województwo: pomorskie
powiat: kościerski
gmina: Dziemiany
obręb: Trzebuń
działka: 363/1



skala: 1:50


Legenda


 Planowana trasa gazociągu

 Granice powiatu

 Granice gminy

 Granice obrębu

 1/2 Działki objęte wnioskiem

 Linie rozgraniczające teren inwestycji w zakresie terminalu

Granice obszaru, w stosunku do którego decyzja o ustaleniu lokalizacji inwestycji w zakresie terminalu ma wywołać skutek, o którym mowa w art. 24 ust. 1 Specustawy gazowej



Granice obszaru, w stosunku do którego decyzja o ustaleniu lokalizacji inwestycji w zakresie terminalu ma wywołać skutek, o którym mowa w art. 24 ust. 1b Specustawy gazowej

