

Załącznik nr 4
Określenie granic terenu objętego wnioskiem o wydanie decyzji o ustaleniu lokalizacji strategicznej inwestycji w zakresie terminalu: „Budowa gazociągu Bytów - Chojnice wraz z infrastrukturą niezbędną do jego obsługi na terenie województw kujawsko-pomorskiego i pomorskiego”


sekcja: arkusz 6A
województwo: pomorskie
powiat: bytowski
gmina: Studzienice
obręb: Ugoszcz
działka: 102

0 0,25 0,5 1 1,5 m



skala: 1:25


Legenda


 Planowana trasa gazociągu


 Granice powiatu

 Granice gminy

 Granice obrębu

 **1/2** Działki objęte wnioskiem

 Linie rozgraniczające teren inwestycji w zakresie terminalu

 Granice obszaru, w stosunku do którego decyzja o ustaleniu lokalizacji inwestycji w zakresie terminalu ma wywołać skutek, o którym mowa w art. 24 ust. 1b Specustawy gazowej

