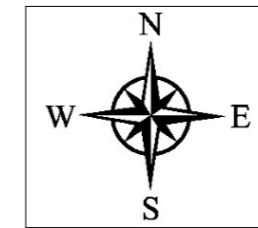
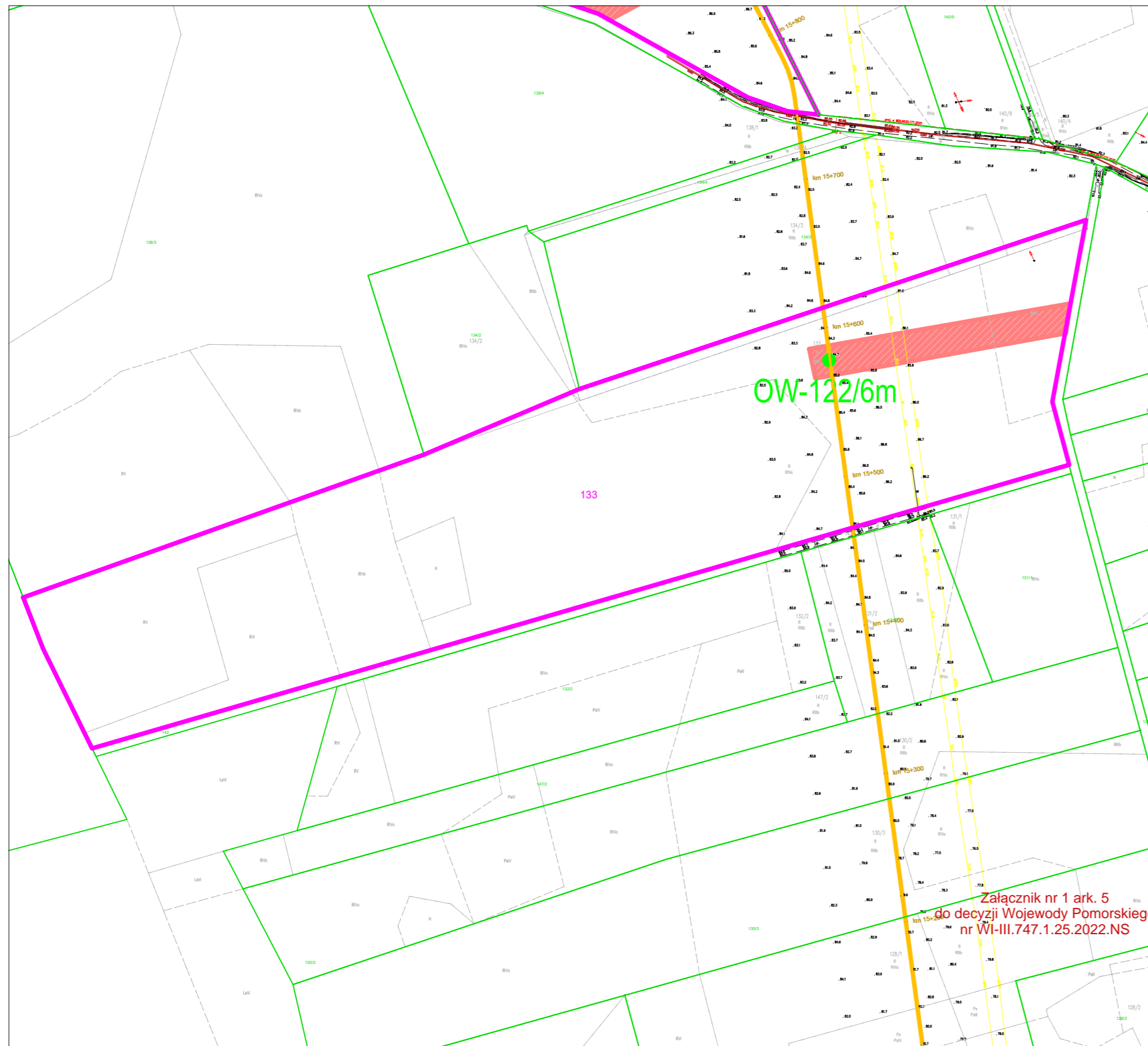


## Załącznik. 2.5 Mapa działek objętych wnioskiem z oznaczeniem nieruchomości oraz lokalizacją otworów badawczych



### Dane dotyczące działki objętej wnioskiem

Punkty badawcze: OW-122

Działka nr: 133

Województwo: pomorskie

Powiat: kwidzyński

Gmina: Kwidzyn

Obręb: Rakowice

### Objaśnienia:








-  OW-63/7m Projektowane wiercenia badawcze objęte wnioskiem numer punktu/głębokość
-  OW-204/12m(o) Projektowane wiercenia badawcze (w rurach osłonowych) objęte wnioskiem numer punktu/głębokość
-  CPT-1/6m Projektowane sondowania CPT objęte wnioskiem numer punktu/głębokość
-  1154 Numer i granice nieruchomości objętej wnioskiem
-  27 Granice działek wraz z numerami
-  km 15+1000 Projektowany przebieg gazociągu wraz z kilometrażem
-  Obszar objęty wnioskiem

Fig.1 przedstawia granice wskazanej nieruchomości, jej numer oraz lokalizację badań w jej obrębie

Fig.1

Skala 1: 3 000