



DZIENNIK URZĘDOWY WOJEWÓDZTWA POMORSKIEGO

Gdańsk, dnia 30 kwietnia lutego 2002 r.

Nr 27

TREŚĆ:

Poz.:

UCHWAŁY RADY POWIATU LĘBORSKIEGO:

- 656 — Nr XXXII/204/2001 z dnia 28 grudnia 2001 r. w sprawie zasad udzielania i rozliczania dotacji dla niepublicznych szkół o uprawnieniach szkół publicznych i niepublicznych placówek działających na terenie Powiatu Lęborskiego 1358
- 657 — Nr XXXII/205/2001 z dnia 28 grudnia 2001 r. w sprawie określenia planu sieci szkół publicznych ponadgimnazjalnych w Powiecie Lęborskim 1360

UCHWAŁA RADY MIASTA GDAŃSKA:

- 658 — Nr XLV/1378/2002 z dnia 21 lutego 2002 r. w sprawie uchwalenia miejscowego planu zagospodarowania przestrzennego Młyniska – Letnica w Gdańsku 1361

UCHWAŁY RADY MIEJSKIEJ W LĘBORKU:

- 659 — Nr LIV/574/2002 z dnia 22 lutego 2002 r. w sprawie uchwalenia budżetu miasta Lęborka na 2002 rok 1423

POROZUMIENIE:

- 660 — zawarte w dniu 20 lutego 2002 r. w sprawie powierzenia Miejskiej Bibliotece Publicznej im. Jarosława Iwaszkiewicza w Lęborku zadań powiatowej biblioteki publicznej dla powiatu lęborskiego 1424

UCHWAŁY RADY MIEJSKIEJ W LĘBORKU:

- 661 — Nr LIV/577/2002 z dnia 22 lutego 2002 r. w sprawie Gminnego Programu Profilaktyki i Rozwiązywania Problemów Alkoholowych w Lęborku 1426
- 662 — Nr LIV/576/2002 z dnia 22 lutego 2002 r. w sprawie ustalenia trybu udzielania i rozliczania dotacji z budżetu Gminy Miejskiej Lębork dla niepublicznych szkół o uprawnieniach szkół publicznych 1430

UCHWAŁA RADY GMINY W LIPUSZU:

- 663 — Nr XXXV/134/2002 z dnia 27 marca 2002 r. w sprawie budżetu gminy na rok 2002 1432

ZARZĄDZENIA STAROSTY KARTUSKIEGO:

- 664 — Nr 77/02 z dnia 15 kwietnia 2002 r. w sprawie ustalenia miesięcznego kosztu utrzymania mieszkańca Domu Pomocy Społecznej w Kobysewie 1433
- 665 — Nr 78/02 z dnia 15 kwietnia 2002 r. w sprawie ustalenia miesięcznego kosztu utrzymania mieszkańca Domu Pomocy Społecznej w Stężycy 1433

UCHWAŁY RADY MIEJSKIEJ W PELPLINIE:

- 666 — Nr XXXIII/309/2002 z dnia 15 kwietnia 2002 r. w sprawie udzielenia absolutorium Zarządowi Gminy i Miasta w Pelplinie 1433

- 667 — Nr XXXIII/314/2002 z dnia 15 kwietnia 2002 r. zmieniająca Uchwałę Nr VII/56/99 Rady Miejskiej w Pelplinie z dnia 29 marca 1999 r. dot. zasad utrzymania czystości i porządku na terenie miasta i gminy Pelplin oraz określenia stawek opłat za świadczenie usług w zakresie usuwania i unieszkodliwiania odpadów komunalnych 1433
- 668 — Nr XXXIII/315/2002 z dnia 15 kwietnia 2002 r. zmieniająca uchwałę w sprawie określenia wysokości stawek podatku od środków transportowych na rok 2002 i zwolnień w tym podatku 1434

UCHWAŁA RADY GMINY SULĘCZYNO:

- 669 — Nr XXIV/257/2002 z dnia 17 kwietnia 2002 r. o częściowym uchyleniu uchwały w sprawie wprowadzenia i określenia wysokości stawek opłaty administracyjnej za czynności urzędowe nie objęte przepisami o opłacie skarbowej oraz zasad poboru i terminów jej płatności 1435

UCHWAŁY:

- 670 — Nr 22/III/2002 Rady Gminy Trąbki Wielkie z dnia 19 kwietnia 2002 r. w sprawie nadania nazwy ulicy we wsi Sobowidz, położonej na terenie gminy Trąbki Wielkie 1435
- 671 — Nr III/213/02 Rady Gminy Kościerzyna z dnia 19 kwietnia 2002 r. w sprawie określenia wysokości stawek podatku od środków transportowych i zwolnień w tym podatku 1436

UCHWAŁY RADY GMINY PSZCZÓŁKI:

- 672 — Nr XVII/209/2002 z dnia 23 kwietnia 2002 r. w sprawie zaliczenia niektórych dróg położonych na terenie gminy Pszczółki do kategorii dróg gminnych 1436
- 673 — Nr XVII/210/02 z dnia 23 kwietnia 2002 r. w sprawie szczegółowych wymagań i warunków utrzymania czystości i porządku na terenie Gminy Pszczółki 1437

**INFORMACJA WOJEWÓDZKIEGO FUNDUSZU OCHRONY ŚRODOWISKA
I GOSPODARKI WODNEJ W GDAŃSKU:**

- 674 — o działalności Wojewódzkiego Funduszu Ochrony Środowiska i Gospodarki Wodnej w Gdańsku w roku 2001 1437

UCHWAŁA RADY GMINY SULĘCZYNO:

- 675 — Nr XXI/225/2001 z dnia 14 listopada 2001 r. w sprawie uchwalenia miejscowego planu zagospodarowania przestrzennego fragmentu wsi Sulęczyno, obejmującego część działki nr 170 w Sulęczynie 1455

656

**UCHWAŁA Nr XXXII/204/2001
Rady Powiatu Lęborskiego
z dnia 28 grudnia 2001 r.**

w sprawie zasad udzielania i rozliczania dotacji dla niepublicznych szkół o uprawnieniach szkół publicznych i niepublicznych placówek działających na terenie Powiatu Lęborskiego.

Na podstawie art. 12 pkt. 11 ustawy z dnia 5 czerwca 1998 r. ustawy z dnia 5 czerwca 1998 r. o samorządzie powiatowym (Dz. U. Nr 91, poz. 578 ze zm.) i art. 90 ust. 4 ustawy z dnia 7 września 1991 r. o systemie oświaty (t. j. Dz. U. z 1996 r. Nr 67, poz. 329 ze zm.) oraz art. 118 ust. 3 ustawy z dnia 26 listopada 1998 r. o finansach publicznych (Dz. U. Nr 155, poz. 1014 ze zm.) uchwala się co następuje:

§ 1

Niepubliczne szkoły o uprawnieniach szkół publicznych, niepubliczne placówki otrzymują dotację z budżetu powiatu.

§ 2

Określa się:

1. Zasady udzielania i rozliczania dotacji dla niepublicznych szkół o uprawnieniach szkół publicznych i niepublicznych placówek działających na terenie Powiatu Lęborskiego, co stanowi załącznik nr 1.
2. Wzór umowy na udzielenie dotacji, co stanowi załącznik nr 2*.
3. Wzór rozliczenia dotacji, co stanowi załącznik nr 3*.

§ 3

Z chwilą wejścia w życie niniejszej uchwały traci moc Uchwała Nr XXIII/156/2001 Rady Powiatu Lęborskiego, z

* Załączników Nr 2 i 3 nie publikuje się.

dnia 23 marca 2001 r. w sprawie zasad i trybu udzielenia dotacji dla szkół i placówek niepublicznych działających na terenie Powiatu Lęborskiego.

§ 4

Wykonanie uchwały powierza się Zarządowi Powiatu Lęborskiego.

§ 5

Uchwała podlega ogłoszeniu na tablicy ogłoszeń Starostwa Powiatowego.

§ 6

Uchwała wchodzi w życie w terminie 14 dni od ogłoszenia w Dzienniku Urzędowym Województwa Pomorskiego.

Przewodniczący Rady
W. Kupper

Załącznik nr 1
do Uchwały Nr XXXII/204/2001
Rady Powiatu Lęborskiego
z dnia 28 grudnia 2001 r.

Zasady udzielania i rozliczania dotacji dla niepublicznych szkół o uprawnieniach szkół publicznych i niepublicznych placówek działających na terenie Powiatu Lęborskiego.

§ 1

Niepubliczne szkoły o uprawnieniach szkół publicznych, w których realizowany jest obowiązek nauki i obowiązek szkolny otrzymują dotację, w wysokości nie niższej niż kwota przewidziana na 1 ucznia danego typu i rodzaju szkoły w części oświatowej subwencji ogólnej otrzymanej przez powiat.

§ 2

Niepubliczne szkoły o uprawnieniach szkół publicznych, nie wymienione w §1 otrzymują dotację w wysokości nie niższej niż 50 % ustalonych w budżecie powiatu wydatków bieżących w roku udzielenia dotacji, ponoszonych w szkołach publicznych tego samego typu i rodzaju, w przeliczeniu na jednego ucznia.

§ 3

Niepubliczne placówki:

- 1) specjalne ośrodki szkolno – wychowawcze,
 - 2) placówki zapewniające opiekę i wychowanie uczniom w okresie pobierania nauki poza miejscem stałego zamieszkania,
 - 3) internaty,
- otrzymują dotację w wysokości równej ustalonym w budżecie powiatu wydatkom bieżącym w roku udzielenia dotacji, ponoszonym na jednego wychowanka w tego samego rodzaju placówce publicznej.

§ 4

1. Dotacji udziela się na wniosek osoby prawnej lub fizycznej prowadzącej szkołę lub placówkę, określoną w § 1, 2, 3, złożony w siedzibie organu dotującego do dnia 30 września roku poprzedzającego dotację.
2. Wniosek o dotację powinien zawierać:
 - a) numer i datę zaświadczenia o wpisie do ewidencji szkół i placówek niepublicznych,

- b) numer i datę decyzji o nadaniu uprawnień szkoły publicznej,
 - c) planowaną liczbę uczniów lub wychowanków,
 - d) zobowiązanie do informowania organu dotującego o zmianach w liczbie uczniów (wychowanków),
 - e) numer rachunku bankowego, na którym ma być przekazana dotacja;
3. Organ dotujący może żądać dostarczenie w wyznaczonym terminie innych informacji i dokumentów niezbędnych do rozpatrzenia wniosku.

§ 5

Organ dotujący nalicza dotację na podstawie:

1. Meldunku o liczbie uczniów w szkole – sprawozdanie EN-8 według stanu na dzień 20 września roku poprzedzającego udzielenie dotacji,
2. Informacji o liczbie wychowanków w placówce – według sprawozdania GUS, informującego o liczbie wychowanków.

§ 6

1. Udzielenie dotacji następuje na podstawie pisemnej umowy zawartej pomiędzy organem dotującym a wnioskodawcą.
2. Umowa, o której mowa w pkt. 1 powinna określać w szczególności:
 - a) wysokość należnej dotacji i tryb jej płatności,
 - b) tryb kontroli wykonania zadania,
 - c) sposób rozliczenia udzielonej dotacji i zasady zwrotu niewykorzystanej części dotacji;
3. Wzór umowy określa załącznik nr 2 do uchwały Nr XXXII/204/2001 Rady Powiatu Lęborskiego, z dnia 28 grudnia 2001 r.

§ 7

Organ dotujący przekazuje dotację w 12 częściach, w terminie do ostatniego dnia każdego miesiąca.

§ 8

W postępowaniu o udzielenie dotacji stosuje się zasadę jawności, której realizację zapewnia umieszczenie na tablicy Starostwa Powiatowego następujących informacji dotyczących:

- 1) możliwości składania wniosków o udzielenie dotacji zgodnie z § 4 ust. 2,
- 2) wykaz podmiotów ubiegających się o udzielenie dotacji,
- 3) wykaz przyznanych dotacji, z podaniem wysokości dotacji,
- 4) rozliczenie udzielonych dotacji.

§ 9

Osoba prowadząca niepubliczną szkołę lub placówkę jest zobowiązana przekazywać rozliczenie dotacji nie później niż do 10 dnia następnego miesiąca, za który wypłacono dotację, za okres od początku roku kalendarzowego do końca miesiąca sprawozdawczego, z równoczesnym podaniem aktualnej liczby uczniów, wg wzoru stanowiącego załącznik nr 3 do uchwały Nr XXXII/204/2001 Rady Powiatu Lęborskiego z dnia 28 grudnia 2001 r.

§ 10

Organowi dotującemu lub osobom przez niego upoważnionym przysługuje prawo kontroli wykorzystania udzielonych dotacji, w szczególności przez:

- 1) analizę rozliczenia określonego w § 9,
- 2) okresowe kontrole w siedzibie szkoły lub placówki,
- 3) żądanie udzielenia stosownych informacji lub udostępnienia dokumentów pozwalających na kontrolę wykozystania dotacji.

§ 11

Dotacja (lub jej część) niewykorzystana podlega zwrotowi do budżetu powiatu, a wykorzystana niezgodnie z przeznaczeniem podlega zwrotowi wraz z ustawowymi odsetkami liczonymi od dnia jej uzyskania.

657

**UCHWAŁA Nr XXXII/205/2001
Rady Powiatu Lęborskiego
z dnia 28 grudnia 2001 r.**

w sprawie określenia planu sieci szkół publicznych ponadgimnazjalnych w Powiecie Lęborskim.

Na podstawie art. 5 ust. 5a, art. 9 ust. 1, pkt. 3 i art. 17 ust. 5 ustawy z dnia 7 września 1991 r. o systemie oświaty (Dz. U. z 1996 r. Nr 67, poz. 329 ze zm.) oraz art. 10a ustawy z dnia 8 stycznia 1999 r. przepisy wprowadzające reformę ustroju szkolnego (Dz. U. z 2000 r. Nr 12, poz. 96,

ze zm.) art. 12 pkt 11 ustawy z dnia 5 czerwca 1998 r. o samorządzie powiatowym (Dz. U. Nr 91 poz. 578 ze zm.), Rada Powiatu Lęborskiego, ustala co następuje:

§ 1

Ustala się plan sieci szkół publicznych ponadgimnazjalnych w Powiecie Lęborskim, rozpoczynających działalność od 1 września 2002 r., który stanowi załącznik nr 1 do niniejszej uchwały.

§ 2

Wykonanie uchwały powierza się Zarządowi Powiatu Lęborskiego.

§ 3

Uchwała wchodzi w życie z upływem 14 dni od daty ogłoszenia w Dzienniku Urzędowym Województwa Pomorskiego.

Przewodniczący Rady
W. Kupper

Załącznik Nr 1
do Uchwały Nr XXXII/205/2001
Rady Powiatu Lęborskiego
z dnia 28 grudnia 2001 r.

PLAN SIECI PUBLICZNYCH SZKÓŁ PONADGIMNAZJALNYCH W POWIECIE LĘBORSKIM

Lp.	Nazwa szkoły, typ i siedziba	Organ prowadzący
1.	<u>Zespół Szkół Ogólnokształcących nr 1</u> ul. Dygasińskiego 14 84-300 Lęborku: - I Liceum Ogólnokształcące	Powiat Lęborski
2.	<u>Zespół Szkół Ogólnokształcących nr 2</u> ul. Marcinkowskiego 1 84-300 Lęborku: - II Liceum Ogólnokształcące	Powiat Lęborski
3.	<u>Zespół Szkół Ponadgimnazjalnych nr 1</u> ul. Warszawska 17 84-300 Lęborku: -Technikum -Zasadnicza Szkoła Zawodowa	Powiat Lęborski
4.	<u>Zespół Szkół Ponadgimnazjalnych nr 2</u> ul. Marcinkowskiego 1 84-300 Lęborku: -Liceum Profilowane	Powiat Lęborski
5.	<u>Zespół Szkół Ponadgimnazjalnych nr 3</u> ul. Dygasińskiego 14 84-300 Lębork: - Liceum Profilowane - Technikum	Powiat Lęborski
6.	<u>Zespół Szkół Ponadgimnazjalnych nr 4</u> ul. Pionierów 16 84-300 Lębork: - Liceum Profilowane - Technikum - Zasadnicza Szkoła Zawodowa	Powiat Lęborski
7.	<u>Specjalny Ośrodek Szkolno – Wychowawczy</u> <u>im .J. Korczaka</u> ul. M. Reja 18 84-300 Lębork - Zasadnicza Szkoła Zawodowa Specjalna	Powiat Lęborski

658**UCHWAŁA Nr XLV/1378/2002
Rady Miasta Gdańska
z dnia 21 lutego 2002 r.****w sprawie uchwalenia miejscowego planu zagospodarowania przestrzennego Młyniska – Letnica w Gdańsku.**

Na podstawie art. 26 w związku z art. 7, art. 8 ust. 1-3, art. 9-11, art. 18 i art. 28 ustawy z dnia 7 lipca 1994 r. o zagospodarowaniu przestrzennym (j.t. Dz. U. z 1999 r. Nr 15, poz. 139, zm: z 1999 r. Nr 41, poz. 412, Nr 111, poz. 1279, z 2000 r. Nr 12, poz. 136, Nr 109, poz. 1157, Nr 120, poz. 1268, z 2001 r. Nr 14, poz. 124, Nr 100, poz. 1085, Nr 115, poz. 1229, Nr 154, poz. 1804), art. 18 ust. 2 pkt 5, art. 40 ust. 1 ustawy z dnia 8 marca 1990 r. o samorządzie gminnym (j.t. Dz. U. z 2001 r. Nr 142, poz. 1591) Rada Miasta Gdańska uchwała co następuje:

§ 1

Uchwała się miejscowy plan zagospodarowania przestrzennego Młyniska – Letnica

w Gdańsku obejmujący obszar ograniczony:

- 1) od wschodu – brzegiem Martwej Wisły,
- 2) od południa – ulicą Swojską, Twardą, węzłem „Kliniczna”,
- 3) od zachodu – linią kolejową do Nowego Portu,
- 4) od północy – trasą „Nową Wyzwolenia”.

§ 2

1. Ustala się podział obszaru objętego planem na 113 terenów (oznaczonych symbolami trzycyfrowymi od 001 do 113) wydzielonych liniami rozgraniczającymi oraz ich przeznaczenie wg klasyfikacji strefowej. Pod pojęciem strefy rozumie się teren wydzielony liniami rozgraniczającymi o jednakowych zasadach zagospodarowania, przeznaczony pod określoną grupę funkcji, oznaczoną symbolem dwucyfrowym oraz pod sieci podziemne i urządzenia sieciowe infrastruktury technicznej
2. Na potrzeby niniejszego planu definiuje się następujące strefy funkcyjne
Strefa 23 – wszelkie formy budownictwa mieszkaniowego
Strefa 24 – zabudowa wielorodzinna
Strefa 31 – strefa mieszana usługowo-mieszkaniowa zawierająca strefy 23 i 33
usługi na dolnych kondygnacjach, w budynkach wolnostojących itd. – w ustalonych planem proporcjach pomiędzy funkcją mieszkaniową i usługową
Strefa 32 – strefa mieszana usługowo-mieszkaniowa zawierająca strefy 24 i 33
usługi na dolnych kondygnacjach, w budynkach wolnostojących itd. – w ustalonych planem proporcjach pomiędzy funkcją mieszkaniową i usługową
Strefa 33 – administracja publiczna, usługi handlu detalicznego, usługi kultury, usługi zdrowia i opieki społecznej, usługi oświaty, usługi nauki, usługi gastronomii, usługi łączności, usługi sportu, usługi turystyki i wczasów, usługi rzemiosła (poza zakładami obsługi samochodów, warsztatami samochodowymi, stacjami paliw), parkingi i garażowiska kubaturowe, biura instytucji komercyjnych, banki, mariny, miejsca kultu religijnego, małe hurtownie o wielkości przewozów nie przekraczającej przewozów związanych z handlem de-

talicznym, ogrody zoologiczne i miejsca pokazu zwierząt, inne usługi na zasadzie analogii do funkcji wymienionych powyżej lub o analogicznym stopniu uciążliwości,

urządzenia infrastruktury technicznej potrzebne do obsługi obiektów wymienionych powyżej.

Dopuszcza się funkcję mieszkalną integralnie związaną z prowadzoną działalnością usługową.

Uwaga! Usługi rzemiosła nie są rozumiane jako działalność produkcyjna, ale tylko jako działalność usługowa np.: fryzjer, szewc, tapicer, stolarz naprawiający meble, itp.

Strefa 41 – strefa produkcyjno-usługowo-składowa – jest to strefa umożliwiająca wszelką działalność komercyjną pod warunkiem, że dana produkcja i zastosowane technologie uniemożliwiają powstanie zagrożeń dla środowiska i życia ludności nawet w przypadku awarii, poza: przemysłem chemicznym, metalurgicznym, wydobywczym, przemysłem wymagającym składowania dużych ilości materiałów w stanie sypkim pod gołym niebem, produkcją o znacznej skali uciążliwości wynikającej z wielkości produkcji, ilości przewozów koniecznych dla tej produkcji, generacji ruchu, emisji zanieczyszczeń oraz ilości odpadów poprodukcyjnych. Dopuszcza się strefę 33 plus stacje paliw, punkty naprawy samochodów warsztaty samochodowe, składy (poza nieobudowanymi składami materiałów sypkich), hurtownie, małe zakłady produkcyjne, drobna wytwórczość, przemysł elektroniczny, produkcja urządzeń elektrycznych i mechanicznych (poza produkcją środków produkcji i pojazdów), porty żeglugi pasażerskiej, produkcja nieuciążliwa, produkcja spożywcza (poza wielkimi zakładami mięsnymi i przetwórstwem ryb), azyle dla zwierząt, hodowle psów, zajezdnie tramwajowe i autobusowe, tereny składowania samochodów osobowych i samochodów ciężarowych.

Dopuszcza się funkcję mieszkalną integralnie związaną z prowadzoną działalnością komercyjną.

Strefa 42 – przemysł – strefa produkcji wielkotowarowej i produkcji o znacznym stopniu uciążliwości związanej z dużymi przewozami, emisją zanieczyszczeń, hałasem, znacznymi polami elektromagnetycznymi, dużą ilością odpadów poprodukcyjnych itp.

Dopuszcza się wszelką działalność gospodarczą i produkcyjną możliwą na terenach zurbanizowanych i w granicach administracyjnych miasta oraz funkcje z zakresu strefy 33 i 41.

Dopuszcza się funkcję mieszkalną integralnie związaną z prowadzoną działalnością komercyjną.

Strefa 53 – funkcje wydzielone uciążliwe (np. oczyszczalnia ścieków, elektrociepłownia, porty lotnicze, lotniska, lądowiska helikopterów, cementarze itd.) plus dominanty funkcyjne z zakresu stref 41 i 42

Strefa 61 – zieleń chroniona
zieleń niedostępna dla ludności (np. zamknięte rezerwaty przyrody, wydmy itd.) elementy liniowej infrastruktury technicznej,

Strefa 62 – zieleń dostępna
parki, lasy, skwery, zielone tereny rekreacyjne itd., elementy liniowej infrastruktury technicznej.

Dopuszcza się funkcje związane z obsługą użytkowników jak np. wypożyczalnie sprzętu turystycznego, rowerów, mała gastronomia, szalety, obsługa turystyczna, mała architektura, działalność handlowa i gastro-

nomiczna z obiektów nie wymagających pozwolenia na budowę, jak np. sprzedaż z pojazdów mechanicznych lub przenośnych straganów rozstawionych tylko na czas sprzedaży (wymagane pozwolenie właściciela lub władającego terenem).

Strefa 81 – drogi, ulice lokalne i dojazdowe, oraz publiczne ciągi pieszo-jezdne

Strefa 82 – drogi i ulice zbiorcze

Strefa 83 – drogi i ulice główne oraz drogi i ulice główne o ruchu przyspieszonym

Strefa 91 – torowiska

Strefa 01 – wody chronione

§ 3

Wyjaśnienia pojęć użytych w niniejszym planie

— intensywność zabudowy = stosunek powierzchni całkowitej wszystkich kondygnacji naziemnych po obrysie z wyłączeniem tarasów i balkonów do powierzchni działki,

— wysokość zabudowy – wysokość mierzona od naturalnej warstwy terenu w najniższym punkcie obrysu budynku do kalenicy lub najwyższego punktu na pokryciu kubatury bez masztów odgromnikowych, anten i kominów w metrach.

§ 4

Ustalenia planu są następujące:

KARTA TERENU DO MIEJSCOWEGO PLANU ZAGOSPODAROWANIA PRZESTRZENNEGO MŁYŃSKA – LETNICA W GDAŃSKU NR 0504

1. NUMER TERENU 001 2. POWIERZCHNIA 13,37 ha
3. FUNKCJE LUB STREFA Z WYSZCZEGÓLNIENIEM FUNKCJI PREFEROWANYCH
Nr 33 usługi
4. FUNKCJE WYŁĄCZONE JAKO NIEPOŻĄDANE
nie ustala się
5. FUNKCJE ISTNIEJĄCE NIE MIESZCZĄCE SIĘ W ZAKRESIE FUNKCJI DOPUSZCZALNYCH W STREFIE
nie ustala się
6. WARUNKI URBANISTYCZNE
intens. zabudowy – nie ustala się
zasady podziału – nie ustala się
wysokość zabudowy – nie ustala się
proc. pokr. działki zabud. – nie ustala się
linie zabudowy – nieprzekraczalne jak na rysunku planu
7. UDOGODNIENIA URBANISTYCZNE
nie ustala się
8. PARKINGI
należy zrealizować w obrębie działki min. 2 miejsca parkingowe/100 m² powierzchni użytkowej usług
9. ZASADY OBSŁUGI INFRASTRUKTURY
drogi – zakaz włączeń do trasy 046-83
woda – włączenie w miejskie układy infrastruktury elektryczność – włączenie w miejskie układy infrastruktury – w strefie proj. lokalizacja GPZ-u
gaz – włączenie w miejskie układy infrastruktury ogrzewanie – z ogólnomiejskiej sieci ciepłowniczej lub indywidualne oparte na niskoemisyjnych paliwach
ścieki – włączenie w miejskie układy infrastruktury
wody opadowe – włączenie w miejskie układy infrastruktury

utyliczacja odpadów stałych – segregowane odpady winny być zagospodarowane przez specjalistyczne przedsiębiorstwo

10. WARUNKI WYNIKAJĄCE Z OCHRONY ŚRODOWISKA KULTUROWEGO

nie ustala się

11. WARUNKI WYNIKAJĄCE Z OCHRONY ŚRODOWISKA PRZYRODNICZEGO

ustala się wymóg utrzymania 20% terenów jako biologicznie czynnych w tym przeznaczenia 15% całości terenu pod zadrzewienia, odporne na podwyższone stężenia zanieczyszczeń powietrza; dla pasa terenu o szer. 5 m od korony rowu melioracyjnego zgodnie z rysunkiem planu wyklucza się wszelkie stałe zainwestowanie i nasadzenia uniemożliwiające wykonanie konserwacji rowu przez służby konserwacyjne; w budynkach przeznaczonych na stały pobyt ludzi zlokalizowanych przy trasach komunikacji kolejowej i kołowej należy przewidzieć wzmocnioną izolacyjność akustyczną przegród zewnętrznych i stolarki

12. OBSZARY ZAGROŻEŃ

północno-zachodnia część terenu znajduje się w strefie uciążliwości komunikacji kolejowej i kołowej – konieczność zastosowania środków technicznych ograniczających uciążliwość do poziomu określonego w przepisach szczególnych; przez teren przebiega projektowana linia elektroenergetyczna 110 kV z 40 m strefą bezpieczeństwa jak na rysunku planu

13. SPOSOBY ZAGOSPODAROWANIA TYMCZASOWEGO

nie ustala się

14. STREFY ZORGANIZOWANEJ DZIAŁALNOŚCI INWESTYCYJNEJ, REWITALIZACJI, OBSZARY ZDEGRADOWANE

nie ustala się

15. STAWKA PROCENTOWA

0%

16. ZACHĘTY DLA INWESTORÓW

nie ustala się

17. INNE ZAPISY

1) Inne zapisy stanowiące

w obszarze proj. lokalizacja GPZ-u (ok. 0,4 ha) linie wydzielenia GPZ-u na planie mają charakter orientacyjny; dla dróg dojazdowych ustala się min. szer. 10,0 m, dla ciągów pieszo-jezdnymi – 5,0 m;

2) Postanowienia wynikające z przepisów szczególnych

lokalizacja wszelkich obiektów budowlanych w sąsiedztwie terenów kolejowych zgodnie z Rozporządzeniem Ministra Transportu i Gospodarki Morskiej z dnia 5 maja 1999 r. (Dz. U. Nr 47, poz. 476 wraz ze zmianami);

3) Zalecenia nie będące podstawą wydawania decyzji administracyjnych

zaleca się ogrzewanie z ogólnomiejskiej sieci ciepłowniczej; w strefie zalecana lokalizacja stacji trafo

KARTA TERENU DO MIEJSCOWEGO PLANU ZAGOSPODAROWANIA PRZESTRZENNEGO MŁYŃSKA – LETNICA W GDAŃSKU NR 0504

1. NUMER TERENU 002 2. POWIERZCHNIA 22,63 ha
3. FUNKCJE LUB STREFA Z WYSZCZEGÓLNIENIEM FUNKCJI PREFEROWANYCH
Nr 61 zieleń chroniona, system melioracyjny

4. FUNKCJE WYŁĄCZONE JAKO NIEPOŻĄDANE
nie ustala się
5. FUNKCJE ISTNIEJĄCE NIE MIESZCZĄCE SIĘ W ZAKRESIE FUNKCJI DOPUSZCZALNYCH W STREFIE
nie ustala się
6. WARUNKI URBANISTYCZNE
intens. zabudowy – nie ustala się
zasady podziału – nie ustala się
wysokość zabudowy – nie ustala się
proc. pokr. działki zabud. – nie ustala się
linie zabudowy – nie ustala się
7. UDOGODNIENIA URBANISTYCZNE
nie ustala się
8. PARKINGI
nie ustala się
9. ZASADY OBSŁUGI INFRASTRUKTURY
drogi – nie ustala się
woda – włączenie w miejskie układy infrastruktury elektryczność – włączenie w miejskie układy infrastruktury
gaz – nie ustala się
ogrzewanie – nie ustala się
ścieki – nie ustala się
wody opadowe – włączenie w miejski układ kanalizacji deszczowej i częściowe zagospodarowanie w obrębie terenu
utyliczacja odpadów stałych – segregowane odpady winny być zagospodarowane przez specjalistyczne przedsiębiorstwo
10. WARUNKI WYNIKAJĄCE Z OCHRONY ŚRODOWISKA KULTUROWEGO
nie ustala się
11. WARUNKI WYNIKAJĄCE Z OCHRONY ŚRODOWISKA PRZYRODNICZEGO
dla pasa terenu o szer. 5 m od korony rowu melioracyjnego zgodnie z rysunkiem planu wyklucza się wszelkie stałe zainwestowanie i nasadzenia uniemożliwiające wykonanie konserwacji rowu przez służby konserwacyjne
12. OBSZARY ZAGROŻEŃ
teren znajduje się w strefie uciążliwości od składowiska żużla i popiołu
13. SPOSOBY ZAGOSPODAROWANIA TYMCZASOWEGO
nie ustala się
14. STREFY ZORGANIZOWANEJ DZIAŁALNOŚCI INWESTYCYJNEJ, REWITALIZACJI, OBSZARY ZDEGRADOWANE
nie ustala się
15. STAWKA PROCENTOWA
0%
16. ZACHĘTY DLA INWESTORÓW
nie ustala się
17. INNE ZAPISY
 - 1) Inne zapisy stanowiące
nie ustala się
 - 2) Postanowienia wynikające z przepisów szczególnych
nie ustala się
 - 3) Zalecenia nie będące podstawą wydawania decyzji administracyjnych
nie ustala się

**KARTA TERENU DO MIEJSCOWEGO PLANU
ZAGOSPODAROWANIA PRZESTRZENNEGO
MŁYNIKA – LETNICA W GDAŃSKU NR 0504**

1. NUMER TERENU 003
2. POWIERZCHNIA 20,44 ha
3. FUNKCJE LUB STREFA Z WYSZCZEGÓLNIENIEM FUNKCJI PREFEROWANYCH
Nr 53 składowisko żużla i popiołu
4. FUNKCJE WYŁĄCZONE JAKO NIEPOŻĄDANE
wszystkie inne poza określoną w p. 3 oraz zielenią chronioną
5. FUNKCJE ISTNIEJĄCE NIE MIESZCZĄCE SIĘ W ZAKRESIE FUNKCJI DOPUSZCZALNYCH W STREFIE
nie ustala się
6. WARUNKI URBANISTYCZNE
intens. zabudowy – nie ustala się
zasady podziału – nie ustala się
wysokość zabudowy – nie ustala się
proc. pokr. działki zabud. – nie ustala się
linie zabudowy – nie ustala się
7. UDOGODNIENIA URBANISTYCZNE
nie ustala się
8. PARKINGI
nie ustala się
9. ZASADY OBSŁUGI INFRASTRUKTURY
drogi – obsługa od ulicy 092-81
woda – nie ustala się
elektryczność – nie ustala się
gaz – nie ustala się
ogrzewanie – nie ustala się
ścieki – nie ustala się
wody opadowe – nie ustala się
utyliczacja odpadów stałych – nie ustala się
10. WARUNKI WYNIKAJĄCE Z OCHRONY ŚRODOWISKA KULTUROWEGO
nie ustala się
11. WARUNKI WYNIKAJĄCE Z OCHRONY ŚRODOWISKA PRZYRODNICZEGO
dla pasa terenu o szer. 5 m od korony rowu melioracyjnego zgodnie z rysunkiem planu wyklucza się wszelkie stałe zainwestowanie i nasadzenia uniemożliwiające wykonanie konserwacji rowu przez służby konserwacyjne
12. OBSZARY ZAGROŻEŃ
nie ustala się
13. SPOSOBY ZAGOSPODAROWANIA TYMCZASOWEGO
nie ustala się
14. STREFY ZORGANIZOWANEJ DZIAŁALNOŚCI INWESTYCYJNEJ, REWITALIZACJI, OBSZARY ZDEGRADOWANE
nie ustala się
15. STAWKA PROCENTOWA
0%
16. ZACHĘTY DLA INWESTORÓW
nie ustala się
17. INNE ZAPISY
 - 1) Inne zapisy stanowiące
ustala się możliwość zagospodarowania części terenu zielenią chronioną;
nowowprowadzane gatunki drzew winny być zgodne z warunkami siedliskowymi i odporne na podwyższone stężenia zanieczyszczeń powietrza

- 2) Postanowienia wynikające z przepisów szczególnych nie ustala się
- 3) Zalecenia nie będące podstawą wydawania decyzji administracyjnych nie ustala się

**KARTA TERENU DO MIEJSCOWEGO PLANU
ZAGOSPODAROWANIA PRZESTRZENNEGO
MŁYNISKA – LETNICA W GDAŃSKU NR 0504**

1. NUMER TERENU 004 2. POWIERZCHNIA 12,72 ha
3. FUNKCJE LUB STREFA Z WYSZCZEGÓLNIENIEM FUNKCJI PREFEROWANYCH
Nr 53 zajezdnia tramwajowa
4. FUNKCJE WYŁĄCZONE JAKO NIEPOŻĄDANE
wszystkie inne poza funkcją określoną w p. 3
5. FUNKCJE ISTNIEJĄCE NIE MIESZCZĄCE SIĘ W ZAKRESIE FUNKCJI DOPUSZCZALNYCH W STREFIE
nie ustala się
6. WARUNKI URBANISTYCZNE
intens. zabudowy – nie ustala się
zasady podziału – nie ustala się
wysokość zabudowy – nie ustala się
proc. pokr. działki zabud. – nie ustala się
linie zabudowy – nie ustala się
7. UDOGODNIENIA URBANISTYCZNE
nie ustala się
8. PARKINGI
min. 2 miejsca parkingowe/100 zatrudnionych
9. ZASADY OBSŁUGI INFRASTRUKTURY
drogi – ulica Marynarki Polskiej
woda – włączenie w miejskie układy infrastruktury
elektryczność – włączenie w miejskie układy infrastruktury
gaz – włączenie w miejskie układy infrastruktury
ogrzewanie – z ogólnomiejscowej sieci ciepłowniczej lub indywidualne oparte na niskoemisyjnych paliwach – w strefie lokalizacja stacji redukcyjnej gazu
ścieki – włączenie w miejskie układy infrastruktury
wody opadowe – włączenie w miejskie układy infrastruktury
utyliczacja odpadów stałych – segregowane odpady winny być zagospodarowane przez specjalistyczne przedsiębiorstwo
10. WARUNKI WYNIKAJĄCE Z OCHRONY ŚRODOWISKA KULTUROWEGO
nie ustala się
11. WARUNKI WYNIKAJĄCE Z OCHRONY ŚRODOWISKA PRZYRODNICZEGO
nie ustala się
12. OBSZARY ZAGROZEŃ
nie ustala się
13. SPOSOBY ZAGOSPODAROWANIA TYMCZASOWEGO
nie ustala się
14. STREFY ZORGANIZOWANEJ DZIAŁALNOŚCI INWESTYCYJNEJ, REWITALIZACJI, OBSZARY ZDEGRADOWANE
nie ustala się
15. STAWKA PROCENTOWA
0%
16. ZACHĘTY DLA INWESTORÓW
nie ustala się

17. INNE ZAPISY

- 1) Inne zapisy stanowiące nie ustala się
- 2) Postanowienia wynikające z przepisów szczególnych nie ustala się
- 3) Zalecenia nie będące podstawą wydawania decyzji administracyjnych w strefie zalecana realizacja stacji trafo; zaleca się ogrzewanie z ogólnomiejscowej sieci ciepłowniczej

**KARTA TERENU DO MIEJSCOWEGO PLANU
ZAGOSPODAROWANIA PRZESTRZENNEGO
MŁYNISKA – LETNICA W GDAŃSKU NR 0504**

1. NUMER TERENU 005 2. POWIERZCHNIA 1,72 ha
3. FUNKCJE LUB STREFA Z WYSZCZEGÓLNIENIEM FUNKCJI PREFEROWANYCH
Nr 33 usługi
4. FUNKCJE WYŁĄCZONE JAKO NIEPOŻĄDANE
nie ustala się
5. FUNKCJE ISTNIEJĄCE NIE MIESZCZĄCE SIĘ W ZAKRESIE FUNKCJI DOPUSZCZALNYCH W STREFIE
zabudowa mieszkaniowa jednorodzinna
6. WARUNKI URBANISTYCZNE
intens. zabudowy – nie ustala się
zasady podziału – nie ustala się
wysokość zabudowy – maks. 13,0 m
proc. pokr. działki zabud. – nie ustala się
linie zabudowy – nieprzekraczalne jak na rysunku planu
7. UDOGODNIENIA URBANISTYCZNE
nie ustala się
8. PARKINGI
należy zrealizować w obrębie działki min. 2 miejsca parkingowe/100 m² powierzchni użytkowej usług
9. ZASADY OBSŁUGI INFRASTRUKTURY
drogi – jak na rysunku planu
woda – włączenie w miejskie układy infrastruktury
elektryczność – włączenie w miejskie układy infrastruktury
gaz – włączenie w miejskie układy infrastruktury
ogrzewanie – z ogólnomiejscowej sieci ciepłowniczej lub indywidualne oparte na niskoemisyjnych paliwach
ścieki – włączenie w miejskie układy infrastruktury
wody opadowe – włączenie w miejskie układy infrastruktury
utyliczacja odpadów stałych – segregowane odpady winny być zagospodarowane przez specjalistyczne przedsiębiorstwo
10. WARUNKI WYNIKAJĄCE Z OCHRONY ŚRODOWISKA KULTUROWEGO
dla budynków o wartościach kulturowych oznaczonych na planie dopuszcza się rozbudowę lub wymianę substancji przy zachowaniu skali i typu zabudowy tj. kąta nachylenia dachu, kierunku kalenicy, kompozycji bryły, kolorystyki i materiałów budowlanych elewacji;
11. WARUNKI WYNIKAJĄCE Z OCHRONY ŚRODOWISKA PRZYRODNICZEGO
ustala się wymóg utrzymania 20% terenów jako biologicznie czynnych w tym przeznaczenia 15% całości terenu pod zadrzewienia, odporne na podwyższone

stężenia zanieczyszczeń powietrza; w budynkach przeznaczonych na stały pobyt ludzi zlokalizowanych przy trasie komunikacyjnej należy przewidzieć wzmocnioną izolacyjność akustyczną przegród zewnętrznych i stolarki;

12. OBSZARY ZAGROŻEŃ

teren znajduje się w strefie uciążliwości komunikacji kołowej – droga 111- 83 – konieczność zastosowania środków technicznych ograniczających uciążliwość do poziomu określonego w przepisach szczególnych;

13. SPOSOBY ZAGOSPODAROWANIA TYMCZASOWEGO

nie ustala się

14. STREFY ZORGANIZOWANEJ DZIAŁALNOŚCI INWESTYCYJNEJ, REWITALIZACJI, OBSZARY ZDEGRADOWANE

nie ustala się

15. STAWKA PROCENTOWA

0%

16. ZACHĘTY DLA INWESTORÓW

nie ustala się

17. INNE ZAPISY

1) Inne zapisy stanowiące

dopuszcza się rozbudowę istniejącej zabudowy mieszkaniowej dla polepszenia warunków mieszkaniowych bez możliwości realizacji nowych lokali mieszkalnych nie związanych integralnie z prowadzoną działalnością usługową;

na działkach budowlanych, gdzie istnieje konieczność wyburzenia budynków mieszkalnych ze względu na ich zły stan techniczny dopuszcza się budowę nowych bez części usługowej; dla dróg dojazdowych ustala się min. szer. 10,0 m, dla ciągów pieszo-jezdnich – 5,0 m;

2) Postanowienia wynikające z przepisów szczególnych

nie ustala się

3) Zalecenia nie będące podstawą wydawania decyzji administracyjnych

zaleca się ogrzewanie z ogólnomiejskiej sieci ciepłowniczej;

dla zabudowy nowoprojektowanej zaleca się utrzymanie skali, typu zabudowy jak dla obiektów o wartościach kulturowych.

KARTA TERENU DO MIEJSCOWEGO PLANU ZAGOSPODAROWANIA PRZESTRZENNEGO MŁYŃSKA – LETNICA W GDAŃSKU NR 0504

1. NUMER TERENU 006 2. POWIERZCHNIA 1,12 ha

3. FUNKCJE LUB STREFA Z WYSZCZEGÓLNIENIEM FUNKCJI PREFEROWANYCH

Nr 31 strefa mieszana usługowo-mieszkaniowa – bez określenia proporcji między zabudową mieszkaniową a usługową

4. FUNKCJE WYŁĄCZONE JAKO NIEPOŻĄDANE

wyklucza się realizację nowych lokali mieszkalnych nie związanych z prowadzoną działalnością usługową

5. FUNKCJE ISTNIEJĄCE NIE MIESZCZĄCE SIĘ W ZAKRESIE FUNKCJI DOPUSZCZALNYCH W STREFIE

nie ustala się

6. WARUNKI URBANISTYCZNE

intens. zabudowy – nie ustala się

zasady podziału – nie ustala się

wysokość zabudowy – maks. 11,0 m (w przypadku dachów spadzistych maks. wys. do kalenicy głównej)

proc. pokr. działki zabud. – maks. 50%

linie zabudowy – nieprzekraczalne jak na rysunku planu

7. UDOGODNIENIA URBANISTYCZNE

nie ustala się

8. PARKINGI

należy zrealizować w obrębie działki min. 2 miejsca parkingowe/100 m² powierzchni użytkowej usług; dla funkcji mieszkaniowej 2 miejsca parkingowe

9. ZASADY OBSŁUGI INFRASTRUKTURY

drogi – jak na rysunku planu

woda – włączenie w miejskie układy infrastruktury elektryczność – włączenie w miejskie układy infrastruktury

gaz – włączenie w miejskie układy infrastruktury ogrzewanie – z ogólnomiejskiej sieci ciepłowniczej lub indywidualne oparte na niskoemisyjnych paliwach ścieki – włączenie w miejskie układy infrastruktury wody opadowe – włączenie w miejskie układy infrastruktury

utyliczacja odpadów stałych – segregowane odpady winny być zagospodarowane przez specjalistyczne przedsiębiorstwo

10. WARUNKI WYNIKAJĄCE Z OCHRONY ŚRODOWISKA KULTUROWEGO

nie ustala się

11. WARUNKI WYNIKAJĄCE Z OCHRONY ŚRODOWISKA PRZYRODNICZEGO

działalność usługowa nie może powodować przekroczeń wartości normatywnych zanieczyszczeń powietrza i poziomu dźwięku w środowisku jak dla zabudowy mieszkaniowej; ustala się wymóg utrzymania min. 40% terenów jako biologicznie czynnych w tym przeznaczenia 20% całości terenu pod nowe zadrzewienia, odporne na podwyższone stężenia zanieczyszczeń powietrza; istniejące drzewa nieowocowe podlegają ochronie, dopuszcza się wycinkę pojedynczych drzew w przypadku kolizji z planowanym zagospodarowaniem terenu pod warunkiem rekompensaty strat w stosunku 1 drzewo wycięte – 5 nowych nasadzeń

12. OBSZARY ZAGROŻEŃ

nie ustala się

13. SPOSOBY ZAGOSPODAROWANIA TYMCZASOWEGO

nie ustala się

14. STREFY ZORGANIZOWANEJ DZIAŁALNOŚCI INWESTYCYJNEJ, REWITALIZACJI, OBSZARY ZDEGRADOWANE

nie ustala się

15. STAWKA PROCENTOWA

0%

16. ZACHĘTY DLA INWESTORÓW

nie ustala się

17. INNE ZAPISY

1) Inne zapisy stanowiące

dopuszcza się rozbudowę istniejących budynków mieszkalnych dla polepszenia warunków mieszkaniowych bez możliwości realizacji nowych lokali mieszkalnych nie związanych integralnie z prowadzoną działalnością usługową; na działkach budowlanych, gdzie istnieje konieczność wyburzenia bu-

dynków mieszkalnych ze względu na ich zły stan techniczny, dopuszcza się budowę nowych, bez części usługowej

- 2) Postanowienia wynikające z przepisów szczególnych nie ustala się
- 3) Zalecenia nie będące podstawą wydawania decyzji administracyjnych zaleca się ogrzewanie z ogólnomiejskiej sieci ciepłowniczej;
dla zabudowy nowoprojektowanej zaleca się utrzymanie skali i typu zabudowy jak w sąsiedztwie.

KARTA TERENU DO MIEJSCOWEGO PLANU ZAGOSPODAROWANIA PRZESTRZENNEGO MŁYNISKA – LETNICA W GDAŃSKU NR 0504

1. NUMER TERENU 007 2. POWIERZCHNIA 2,02 ha
3. FUNKCJE LUB STREFA Z WYSZCZEGÓLNIENIEM FUNKCJI PREFEROWANYCH
Nr 31 strefa mieszana usługowo-mieszkaniowa – bez określenia proporcji między zabudową mieszkaniową a usługową
4. FUNKCJE WYŁĄCZONE JAKO NIEPOŻĄDANE
wyklucza się realizację nowych lokali mieszkalnych nie związanych z prowadzoną działalnością usługową
5. FUNKCJE ISTNIEJĄCE NIE MIESZCZĄCE SIĘ W ZAKRESIE FUNKCJI DOPUSZCZALNYCH W STREFIE
nie ustala się
6. WARUNKI URBANISTYCZNE
intens. zabudowy – nie ustala się
zasady podziału – nie ustala się
wysokość zabudowy – maks. 11,0 m (w przypadku dachów spadzistych maksymalna wysokość do kalenicy głównej)
proc. pokr. działki zabud. – maks. 50%
linie zabudowy – nieprzekraczalne jak na rysunku planu
7. UDOGODNIENIA URBANISTYCZNE
nie ustala się
8. PARKINGI
należy zrealizować w obrębie działki min. 2 miejsca parkingowe/100 m² powierzchni użytkowej usług; dla funkcji mieszkaniowej 2 miejsca parkingowe
9. ZASADY OBSŁUGI INFRASTRUKTURY
drogi – jak na rysunku planu
woda – włączenie w miejskie układy infrastruktury elektryczność – włączenie w miejskie układy infrastruktury
gaz – włączenie w miejskie układy infrastruktury ogrzewanie – z ogólnomiejskiej sieci ciepłowniczej lub indywidualne oparte na niskoemisyjnych paliwach ścieki – włączenie w miejskie układy infrastruktury wody opadowe – włączenie w miejskie układy infrastruktury
utyliczacja odpadów stałych – segregowane odpady winny być zagospodarowane przez specjalistyczne przedsiębiorstwo
10. WARUNKI WYNIKAJĄCE Z OCHRONY ŚRODOWISKA KULTUROWEGO
nie ustala się
11. WARUNKI WYNIKAJĄCE Z OCHRONY ŚRODOWISKA PRZYRODNICZEGO
działalność usługowa nie może powodować przekro-

czeń wartości normatywnych zanieczyszczeń powietrza i poziomu dźwięku w środowisku jak dla zabudowy mieszkaniowej; ustala się wymóg utrzymania min. 40% terenów jako biologicznie czynne w tym przeznaczenia 15% całości terenu pod zadrzewienia, odporne na podwyższone stężenia zanieczyszczeń powietrza; istniejące drzewa nieowocowe podlegają ochronie, dopuszcza się wycinkę pojedynczych drzew w przypadku kolizji z planowanym zagospodarowaniem terenu pod warunkiem rekompensaty strat w stosunku 1 drzewo wycięte – 5 nowych nasadzeń

12. OBSZARY ZAGROŻEŃ

nie ustala się

13. SPOSOBY ZAGOSPODAROWANIA TYMCZASOWEGO

nie ustala się

14. STREFY ZORGANIZOWANEJ DZIAŁALNOŚCI INWESTYCYJNEJ, REWITALIZACJI, OBSZARY ZDEGRADOWANE

nie ustala się

15. STAWKA PROCENTOWA

0%

16. ZACHĘTY DLA INWESTORÓW

nie ustala się

17. INNE ZAPISY

1) Inne zapisy stanowiące

dopuszcza się rozbudowę istniejących budynków mieszkalnych dla polepszenia warunków mieszkaniowych bez możliwości realizacji nowych lokali mieszkalnych nie związanych integralnie z prowadzoną działalnością usługową;
na działkach budowlanych, gdzie istnieje konieczność wyburzenia budynków mieszkalnych ze względu na ich zły stan techniczny dopuszcza się budowę nowych bez części usługowej

2) Postanowienia wynikające z przepisów szczególnych

nie ustala się

3) Zalecenia nie będące podstawą wydawania decyzji administracyjnych

zaleca się ogrzewanie z ogólnomiejskiej sieci ciepłowniczej;

dla zabudowy nowoprojektowanej zaleca się utrzymanie skali i typu zabudowy jak w sąsiedztwie;

KARTA TERENU DO MIEJSCOWEGO PLANU ZAGOSPODAROWANIA PRZESTRZENNEGO MŁYNISKA – LETNICA W GDAŃSKU NR 0504

1. NUMER TERENU 008 2. POWIERZCHNIA 13,04 ha
3. FUNKCJE LUB STREFA Z WYSZCZEGÓLNIENIEM FUNKCJI PREFEROWANYCH
Nr 33 usługi
4. FUNKCJE WYŁĄCZONE JAKO NIEPOŻĄDANE
nie ustala się
5. FUNKCJE ISTNIEJĄCE NIE MIESZCZĄCE SIĘ W ZAKRESIE FUNKCJI DOPUSZCZALNYCH W STREFIE
nie ustala się
6. WARUNKI URBANISTYCZNE
intens. zabudowy – nie ustala się
zasady podziału – nie ustala się
wysokość zabudowy – nie ustala się
proc. pokr. działki zabud. – nie ustala się
linie zabudowy – nieprzekraczalne jak na rysunku planu

7. UDOGODNIENIA URBANISTYCZNE
nie ustala się
8. PARKINGI
należy zrealizować w obrębie działki min. 2 miejsca parkingowe/100 m² powierzchni użytkowej usług
9. ZASADY OBSŁUGI INFRASTRUKTURY
drogi – nie ustala się
woda – włączenie w miejskie układy infrastruktury elektryczność – włączenie w miejskie układy infrastruktury
gaz – włączenie w miejskie układy infrastruktury ogrzewanie – z ogólnomiejscowej sieci ciepłowniczej lub indywidualne oparte na niskoemisyjnych paliwach
ścieki – włączenie w miejskie układy infrastruktury
wody opadowe – włączenie w miejskie układy infrastruktury
utyliczacja odpadów stałych – segregowane odpady winny być zagospodarowane przez specjalistyczne przedsiębiorstwo
10. WARUNKI WYNIKAJĄCE Z OCHRONY ŚRODOWISKA KULTUROWEGO
nie ustala się
11. WARUNKI WYNIKAJĄCE Z OCHRONY ŚRODOWISKA PRZYRODNICZEGO
ustala się wymóg utrzymania 20% terenów jako biologicznie czynnych; warunkiem wprowadzenia zainwestowania w części północnej strefy jest przebudowa istniejącego układu melioracyjnego; w budynkach przeznaczonych na stały pobyt ludzi zlokalizowanych przy trasie komunikacji kolejowej należy przewidzieć wzmocnioną izolacyjność akustyczną przegród zewnętrznych i stolarki; dla pasa terenu o szer. 5 m od korony rowu melioracyjnego zgodnie z rysunkiem planu wyklucza się wszelkie stałe zainwestowanie i nasadzenia uniemożliwiające wykonanie konserwacji rowu przez służby konserwacyjne
12. OBSZARY ZAGROŻEŃ
przez teren w rejonie linii kolejowej przebiega projektowana linia elektroenergetyczna 110 kV z 40m strefą bezpieczeństwa jak na rysunku planu; teren znajduje się w strefie uciążliwości komunikacji kolejowej i kołowej – konieczność zastosowania środków technicznych ograniczających uciążliwość do poziomu określonego w przepisach szczególnych
13. SPOSOBY ZAGOSPODAROWANIA TYMCZASOWEGO
nie ustala się
14. STREFY ZORGANIZOWANEJ DZIAŁALNOŚCI INWESTYCYJNEJ, REWITALIZACJI, OBSZARY ZDEGRADOWANE
nie ustala się
15. STAWKA PROCENTOWA
0%
16. ZACHĘTY DLA INWESTORÓW
nie ustala się
17. INNE ZAPISY
1) Inne zapisy stanowiące
dla dróg dojazdowych ustala się min. szer. 10,0 m, dla ciągów pieszo-jezdnych – 5,0 m;
2) Postanowienia wynikające z przepisów szczególnych
lokalizacja wszelkich obiektów budowlanych w sąsiedztwie terenów kolejowych zgodnie z Rozporządzeniem Ministra Transportu i Gospodarki Morskiej z dnia 5 maja 1999 r. (Dz. U. Nr 47, poz. 476 wraz ze zmianami);
- 3) Zalecenia nie będące podstawą wydawania decyzji administracyjnych
w strefie zalecana realizacja stacji trafo;
zaleca się ogrzewanie z ogólnomiejscowej sieci ciepłowniczej
- KARTA TERENU DO MIEJSCOWEGO PLANU
ZAGOSPODAROWANIA PRZESTRZENNEGO
MŁYNIKA – LETNICA W GDAŃSKU NR 0504**
1. NUMER TERENU 009 2. POWIERZCHNIA 5,72 ha
3. FUNKCJE LUB STREFA Z WYSZCZEGÓLNIENIEM FUNKCJI PREFEROWANYCH
Nr 31 strefa mieszana usługowo-mieszaniowa – bez określenia proporcji między zabudową mieszkaniową a usługową
4. FUNKCJE WYŁĄCZONE JAKO NIEPOŻĄDANE
wyklucza się realizację nowych lokali mieszkalnych nie związanych z prowadzoną działalnością usługową
5. FUNKCJE ISTNIEJĄCE NIE MIESZCZĄCE SIĘ W ZAKRESIE FUNKCJI DOPUSZCZALNYCH W STREFIE
nie ustala się
6. WARUNKI URBANISTYCZNE
intens. zabudowy – nie ustala się
zasady podziału – nie ustala się
wysokość zabudowy – maks. 11,0 m (w przypadku dachów spadzistych maks. wys. do kalenicy głównej)
proc. pokr. działki zabud. – maks. 50%
linie zabudowy – nieprzekraczalne jak na rysunku planu
7. UDOGODNIENIA URBANISTYCZNE
nie ustala się
8. PARKINGI
należy zrealizować w obrębie działki min. 2 miejsca parkingowe/100 m² powierzchni użytkowej usług; dla funkcji mieszkaniowej 2 miejsca parkingowe.
9. ZASADY OBSŁUGI INFRASTRUKTURY
drogi – jak na rysunku planu
woda – włączenie w miejskie układy infrastruktury elektryczność – włączenie w miejskie układy infrastruktury
gaz – włączenie w miejskie układy infrastruktury ogrzewanie – z ogólnomiejscowej sieci ciepłowniczej lub indywidualne oparte na niskoemisyjnych paliwach
ścieki – włączenie w miejskie układy infrastruktury
wody opadowe – włączenie w miejskie układy infrastruktury
utyliczacja odpadów stałych – segregowane odpady winny być zagospodarowane przez specjalistyczne przedsiębiorstwo
10. WARUNKI WYNIKAJĄCE Z OCHRONY ŚRODOWISKA KULTUROWEGO
dla budynków o wartościach kulturowych oznaczonych na planie dopuszcza się rozbudowę lub wymianę substancji przy zachowaniu skali i typu zabudowy tj. kąta nachylenia dachu, kierunku kalenicy, kompozycji bryły, kolorystyki i materiałów budowlanych elewacji
11. WARUNKI WYNIKAJĄCE Z OCHRONY ŚRODOWISKA PRZYRODNICZEGO

działalność usługowa nie może powodować przekroczeń wartości normatywnych zanieczyszczeń powietrza i poziomu dźwięku w środowisku jak dla zabudowy mieszkaniowej; ustala się wymóg utrzymania min. 40% terenów jako biologicznie czynnych w tym przeznaczania 15% całości terenu pod zadrzewienia, odporne na podwyższone stężenia zanieczyszczeń powietrza; istniejące drzewa nieowocowe podlegają ochronie, dopuszcza się wycinkę pojedynczych drzew w przypadku kolizji z planowanym zagospodarowaniem terenu pod warunkiem rekompensaty strat w stosunku 1 drzewo wycięte – 5 nowych nasadzeń; w obszarze strefy oznaczono tereny do zagospodarowania zielenią ogólnodostępną;

12. OBSZARY ZAGROŻEŃ

nie ustala się

13. SPOSOBY ZAGOSPODAROWANIA TYMCZASOWEGO

nie ustala się

14. STREFY ZORGANIZOWANEJ DZIAŁALNOŚCI INWESTYCYJNEJ, REWITALIZACJI, OBSZARY ZDEGRADOWANE

nie ustala się

15. STAWKA PROCENTOWA

0%

16. ZACHĘTY DLA INWESTORÓW

nie ustala się

17. INNE ZAPISY

1) Inne zapisy stanowiące

dopuszcza się rozbudowę istniejących budynków mieszkalnych dla polepszenia warunków mieszkaniowych bez możliwości realizacji nowych lokali mieszkalnych nie związanych integralnie z prowadzoną działalnością usługową;

na działkach budowlanych, gdzie istnieje konieczność wyburzenia budynków mieszkalnych ze względu na ich zły stan techniczny dopuszcza się budowę nowych bez części usługowej; regulacja ulicy 093-81 kosztem działek przylegających;

2) Postanowienia wynikające z przepisów szczególnych

nie ustala się

3) Zalecenia nie będące podstawą wydawania decyzji administracyjnych

zaleca się ogrzewanie z ogólnomiejskiej sieci ciepłowniczej;

dla zabudowy nowoprojektowanej zaleca się utrzymanie skali i typu zabudowy jak dla obiektów o wartościach kulturowych;

**KARTA TERENU DO MIEJSCOWEGO PLANU
ZAGOSPODAROWANIA PRZESTRZENNEGO
MŁYNISKA – LETNICA W GDAŃSKU NR 0504**

1. NUMER TERENU 010 2. POWIERZCHNIA 7,40 ha

3. FUNKCJE LUB STREFA Z WYSZCZEGÓLNIENIEM FUNKCJI PREFEROWANYCH

Nr 33 usługi

4. FUNKCJE WYŁĄCZONE JAKO NIEPOŻĄDANE

nie ustala się

5. FUNKCJE ISTNIEJĄCE NIE MIESZCZĄCE SIĘ W ZAKRESIE FUNKCJI DOPUSZCZALNYCH W STREFIE

nie ustala się

6. WARUNKI URBANISTYCZNE

intens. zabudowy – nie ustala się

zasady podziału – nie ustala się

wysokość zabudowy – maks. 13,0 m

proc. pokr. działki zabud. – nie ustala się

linie zabudowy – nieprzekraczalne jak na rysunku planu

7. UDOGODNIENIA URBANISTYCZNE

nie ustala się

8. PARKINGI

należy zrealizować w obrębie działki min. 2 miejsca parkingowe/100 m² powierzchni użytkowej usług

9. ZASADY OBSŁUGI INFRASTRUKTURY

drogi – nie ustala się

woda – włączenie w miejskie układy infrastruktury elektryczność – włączenie w miejskie układy infrastruktury

gaz – włączenie w miejskie układy infrastruktury

ogrzewanie – z ogólnomiejskiej sieci ciepłowniczej lub

indywidualne oparte na niskoemisyjnych paliwach

ścieki – włączenie w miejskie układy infrastruktury

wody opadowe – włączenie w miejskie układy infrastruktury

utyliczacja odpadów stałych – segregowane odpady winny być zagospodarowane przez specjalistyczne przedsiębiorstwo

10. WARUNKI WYNIKAJĄCE Z OCHRONY ŚRODOWISKA KULTUROWEGO

nie ustala się

11. WARUNKI WYNIKAJĄCE Z OCHRONY ŚRODOWISKA PRZYRODNICZEGO

ustala się wymóg utrzymania 20% terenów jako biologicznie czynnych w tym przeznaczania 15% całości terenu pod zadrzewienia, odporne na podwyższone stężenia zanieczyszczeń powietrza; istniejące drzewa nieowocowe podlegają ochronie, dopuszcza się wycinkę pojedynczych drzew w przypadku kolizji z planowanym zagospodarowaniem terenu pod warunkiem rekompensaty strat w stosunku 1 drzewo wycięte – 5 nowych nasadzeń;

12. OBSZARY ZAGROŻEŃ

nie ustala się

13. SPOSOBY ZAGOSPODAROWANIA TYMCZASOWEGO

nie ustala się

14. STREFY ZORGANIZOWANEJ DZIAŁALNOŚCI INWESTYCYJNEJ, REWITALIZACJI, OBSZARY ZDEGRADOWANE

nie ustala się

15. STAWKA PROCENTOWA

0%

16. ZACHĘTY DLA INWESTORÓW

nie ustala się

17. INNE ZAPISY

1) Inne zapisy stanowiące

dla dróg dojazdowych ustala się min. szer. 10,0 m. dla ciągów pieszo-jezdnych – 5,0 m;

2) Postanowienia wynikające z przepisów szczególnych

nie ustala się

3) Zalecenia nie będące podstawą wydawania decyzji administracyjnych

w strefie zalecana lokalizacja stacji trafo;

zaleca się ogrzewanie z ogólnomiejskiej sieci ciepłowniczej;

**KARTA TERENU DO MIEJSCOWEGO PLANU
ZAGOSPODAROWANIA PRZESTRZENNEGO
MŁYNISKA – LETNICA W GDAŃSKU NR 0504**

1. NUMER TERENU 011 2. POWIERZCHNIA 6,20 ha
3. FUNKCJE LUB STREFA Z WYSZCZEGÓLNIENIEM FUNKCJI PREFEROWANYCH
Nr 31 strefa mieszana usługowo-mieszkaniowa – bez określenia proporcji między zabudową mieszkaniową a usługową
4. FUNKCJE WYŁĄCZONE JAKO NIEPOŻĄDANE
wyklucza się realizację nowych lokali mieszkalnych nie związanych z prowadzoną działalnością usługową
5. FUNKCJE ISTNIEJĄCE NIE MIESZCZĄCE SIĘ W ZAKRESIE FUNKCJI DOPUSZCZALNYCH W STREFIE
nie ustala się
6. WARUNKI URBANISTYCZNE
intens. zabudowy – nie ustala się
zasady podziału – nie ustala się
wysokość zabudowy – maks. 11,0 m (w przypadku dachów spadzistych maks. wys. do kalenicy głównej)
proc. pokr. działki zabud. – maks. 50%
linie zabudowy – nieprzekraczalne jak na rysunku planu
7. UDOGODNIENIA URBANISTYCZNE
nie ustala się
8. PARKINGI
należy zrealizować w obrębie działki min. 2 miejsca parkingowe/100 m² powierzchni użytkowej usług; dla funkcji mieszkaniowej 2 miejsca parkingowe
9. ZASADY OBSŁUGI INFRASTRUKTURY
drogi – ograniczenie wjazdów bramowych od ul. Marynarki Polskiej
woda – włączenie w miejskie układy infrastruktury elektryczność – włączenie w miejskie układy infrastruktury
gaz – włączenie w miejskie układy infrastruktury
ogrzewanie – z ogólnomiejskiej sieci ciepłowniczej lub indywidualne oparte na niskoemisyjnych paliwach
ścieki – włączenie w miejskie układy infrastruktury
wody opadowe – włączenie w miejskie układy infrastruktury
utylizacja odpadów stałych – segregowane odpady winny być zagospodarowane przez specjalistyczne przedsiębiorstwo
10. WARUNKI WYNIKAJĄCE Z OCHRONY ŚRODOWISKA KULTUROWEGO
dla budynków o wartościach kulturowych oznaczonych na planie dopuszcza się rozbudowę lub wymianę substancji przy zachowaniu skali i typu zabudowy tj. kąta nachylenia dachu, kierunku kalenicy, kompozycji bryły, kolorystyki i materiałów budowlanych elewacji;
11. WARUNKI WYNIKAJĄCE Z OCHRONY ŚRODOWISKA PRZYRODNICZEGO
działalność usługowa nie może powodować przekroczeń wartości normatywnych zanieczyszczeń powietrza i poziomu dźwięku w środowisku jak dla zabudowy mieszkaniowej; w budynkach przeznaczonych na stały pobyt ludzi zlokalizowanych przy trasie komunikacyjnej należy przewidzieć wzmocnioną izolacyjność akustyczną przegród zewnętrznych i stolarki; ustala

się wymóg utrzymania min. 40% terenów jako biologicznie czynnych w tym przeznaczona 15% całości terenu pod zadrzewienia, odporne na podwyższone stężenia zanieczyszczeń powietrza; istniejące drzewa nieowocowe podlegają ochronie, dopuszcza się wyćinkę pojedynczych drzew w przypadku kolizji z planowanym zagospodarowaniem terenu pod warunkiem rekompensaty strat w stosunku 1 drzewo wycięte – 5 nowych nasadzeń;

12. OBSZARY ZAGROZEŃ
teren znajduje się w strefie uciążliwości komunikacji kołowej – konieczność zastosowania środków technicznych ograniczających uciążliwość do poziomu określonego w przepisach szczególnych;
13. SPOSOBY ZAGOSPODAROWANIA TYMCZASOWEGO
nie ustala się
14. STREFY ZORGANIZOWANEJ DZIAŁALNOŚCI INWESTYCYJNEJ, REWITALIZACJI, OBSZARY ZDEGRADOWANE
nie ustala się
15. STAWKA PROCENTOWA
0%
16. ZACHĘTY DLA INWESTORÓW
nie ustala się
17. INNE ZAPISY
 - 1) Inne zapisy stanowiące
dopuszcza się rozbudowę istniejących budynków mieszkalnych dla polepszenia warunków mieszkaniowych bez możliwości realizacji nowych lokali mieszkalnych nie związanych integralnie z prowadzoną działalnością usługową;
na działkach budowlanych, gdzie istnieje konieczność wyburzenia budynków mieszkalnych ze względu na ich zły stan techniczny dopuszcza się budowę nowych bez części usługowej;
dla dróg dojazdowych ustala się min. szer. 10,0 m, dla ciągów pieszo-jezdných – 5,0 m;
 - 2) Postanowienia wynikające z przepisów szczególnych
nie ustala się
 - 3) Zalecenia nie będące podstawą wydawania decyzji administracyjnych
zaleca się ogrzewanie z ogólnomiejskiej sieci ciepłowniczej;
dla zabudowy nowoprojektowanej zaleca się utrzymanie skali i typu zabudowy jak dla obiektów o wartościach kulturowych.

**KARTA TERENU DO MIEJSCOWEGO PLANU
ZAGOSPODAROWANIA PRZESTRZENNEGO
MŁYNISKA – LETNICA W GDAŃSKU NR 0504**

1. NUMER TERENU 012 2. POWIERZCHNIA 1,64 ha
3. FUNKCJE LUB STREFA Z WYSZCZEGÓLNIENIEM FUNKCJI PREFEROWANYCH
Nr 31 strefa mieszana usługowo-mieszkaniowa – bez określenia proporcji między zabudową mieszkaniową a usługową
4. FUNKCJE WYŁĄCZONE JAKO NIEPOŻĄDANE
wyklucza się realizację nowych lokali mieszkalnych nie związanych z prowadzoną działalnością usługową
5. FUNKCJE ISTNIEJĄCE NIE MIESZCZĄCE SIĘ W ZAKRESIE FUNKCJI DOPUSZCZALNYCH W STREFIE
nie ustala się

6. WARUNKI URBANISTYCZNE
intens. zabudowy – nie ustala się
zasady podziału – nie ustala się
wysokość zabudowy – maks. 11,0 m (w przypadku dachów spadzistych maks. wys. do kalenicy głównej)
proc. pokr. działki zabud. – maks. 50%
linie zabudowy – nieprzekraczalne jak na rysunku planu
7. UDOGODNIENIA URBANISTYCZNE
nie ustala się
8. PARKINGI
należy zrealizować w obrębie działki min. 2 miejsca parkingowe/100 m² powierzchni użytkowej usług; dla funkcji mieszkaniowej 2 miejsca parkingowe.
9. ZASADY OBSŁUGI INFRASTRUKTURY
drogi – jak na rysunku planu
woda – włączenie w miejskie układy infrastruktury elektryczność – włączenie w miejskie układy infrastruktury
gaz – włączenie w miejskie układy infrastruktury
ogrzewanie – z ogólnomiejskiej sieci ciepłowniczej lub indywidualne oparte na niskoemisyjnych paliwach
ścieki – włączenie w miejskie układy infrastruktury
wody opadowe – włączenie w miejskie układy infrastruktury
utyliczacja odpadów stałych – segregowane odpady winny być zagospodarowane przez specjalistyczne przedsiębiorstwo
10. WARUNKI WYNIKAJĄCE Z OCHRONY ŚRODOWISKA KULTUROWEGO
dla budynków o wartościach kulturowych oznaczonych na planie dopuszcza się rozbudowę lub wymianę substancji przy zachowaniu skali i typu zabudowy tj. kąta nachylenia dachu, kierunku kalenicy, kompozycji bryły, kolorystyki i materiałów budowlanych elewacji;
11. WARUNKI WYNIKAJĄCE Z OCHRONY ŚRODOWISKA PRZYRODNICZEGO
działalność usługowa nie może powodować przekroczeń wartości normatywnych zanieczyszczeń powietrza i poziomu dźwięku w środowisku jak dla zabudowy mieszkaniowej; ustala się wymóg utrzymania min. 40% terenów jako biologicznie czynnych w tym przeznaczenia 15% całości terenu pod zadrzewienia, odporne na podwyższone stężenia zanieczyszczeń powietrza; istniejące drzewa nieowocowe podlegają ochronie, dopuszcza się wycinkę pojedynczych drzew w przypadku kolizji z planowanym zagospodarowaniem terenu pod warunkiem rekompensaty strat w stosunku 1 drzewo wycięte – 5 nowych nasadzeń; w obszarze strefy oznaczono tereny do zagospodarowania zielenią ogólnodostępną;
12. OBSZARY ZAGROZEŃ
nie ustala się
13. SPOSOBY ZAGOSPODAROWANIA TYMCZASOWEGO
nie ustala się
14. STREFY ZORGANIZOWANEJ DZIAŁALNOŚCI INWESTYCYJNEJ, REWITALIZACJI, OBSZARY ZDEGRADOWANE
nie ustala się
15. STAWKA PROCENTOWA
0%

16. ZACHĘTY DLA INWESTORÓW

nie ustala się

17. INNE ZAPISY

- 1) Inne zapisy stanowiące
dopuszcza się rozbudowę istniejących budynków mieszkalnych dla polepszenia warunków mieszkaniowych bez możliwości realizacji nowych lokali mieszkalnych nie związanych integralnie z prowadzoną działalnością usługową;
na działkach budowlanych, gdzie istnieje konieczność wyburzenia budynków mieszkalnych ze względu na ich zły stan techniczny dopuszcza się budowę nowych bez części usługowej;
- 2) Postanowienia wynikające z przepisów szczególnych
nie ustala się
- 3) Zalecenia nie będące podstawą wydawania decyzji administracyjnych
dla zabudowy nowoprojektowanej zaleca się utrzymanie skali i typu zabudowy jak dla obiektów o wartościach kulturowych;
zaleca się ogrzewanie z ogólnomiejskiej sieci ciepłowniczej.

**KARTA TERENU DO MIEJSCOWEGO PLANU
ZAGOSPODAROWANIA PRZESTRZENNEGO
MŁYNIKA – LETNICA W GDAŃSKU NR 0504**

1. NUMER TERENU 013
2. POWIERZCHNIA 1,52 ha
3. FUNKCJE LUB STREFA Z WYSZCZEGÓLNIENIEM FUNKCJI PREFEROWANYCH
Nr 31 strefa mieszana usługowo-mieszkaniowa – bez określenia proporcji między zabudową mieszkaniową a usługową
4. FUNKCJE WYŁĄCZONE JAKO NIEPOŻĄDANE
wyklucza się realizację nowych lokali mieszkalnych nie związanych z prowadzoną działalnością usługową
5. FUNKCJE ISTNIEJĄCE NIE MIESZCZĄCE SIĘ W ZAKRESIE FUNKCJI DOPUSZCZALNYCH W STREFIE
nie ustala się
6. WARUNKI URBANISTYCZNE
intens. zabudowy – nie ustala się
zasady podziału – nie ustala się
wysokość zabudowy – maks. 11,0 m (w przypadku dachów spadzistych maks. wys. do kalenicy głównej)
proc. pokr. działki zabud. – maks. 50%
linie zabudowy – nieprzekraczalne jak na rysunku planu
7. UDOGODNIENIA URBANISTYCZNE
nie ustala się
8. PARKINGI
należy zrealizować w obrębie działki min. 2 miejsca parkingowe/100 m² powierzchni użytkowej usług.; dla funkcji mieszkaniowej 2 miejsca parkingowe.
9. ZASADY OBSŁUGI INFRASTRUKTURY
drogi – jak na rysunku planu
woda – włączenie w miejskie układy infrastruktury elektryczność – włączenie w miejskie układy infrastruktury
gaz – włączenie w miejskie układy infrastruktury
ogrzewanie – z ogólnomiejskiej sieci ciepłowniczej lub indywidualne oparte na niskoemisyjnych paliwach
ścieki – włączenie w miejskie układy infrastruktury
wody opadowe – włączenie w miejskie układy infrastruktury

utylicacja odpadów stałych – segregowane odpady winny być zagospodarowane przez specjalistyczne przedsiębiorstwo

10. WARUNKI WYNIKAJĄCE Z OCHRONY ŚRODOWISKA KULTUROWEGO

dla budynków o wartościach kulturowych oznaczonych na planie dopuszcza się rozbudowę lub wymianę substancji przy zachowaniu skali i typu zabudowy tj. kąta nachylenia dachu, kierunku kalenicy, kompozycji bryły, kolorystyki i materiałów budowlanych elewacji

11. WARUNKI WYNIKAJĄCE Z OCHRONY ŚRODOWISKA PRZYRODNICZEGO

działalność usługowa nie może powodować przekroczeń wartości normatywnych zanieczyszczeń powietrza i poziomu dźwięku w środowisku jak dla zabudowy mieszkaniowej; ustala się wymóg utrzymania min. 40% terenów jako biologicznie czynnych w tym przeznaczenia 15% całości terenu pod zadrzewienia, odporne na podwyższone stężenia zanieczyszczeń powietrza; istniejące drzewa nieowocowe podlegają ochronie, dopuszcza się wycinkę pojedynczych drzew w przypadku kolizji z planowanym zagospodarowaniem terenu pod warunkiem rekompensaty strat w stosunku 1 drzewo wycięte – 5 nowych nasadzeń;

12. OBSZARY ZAGROŻEN

nie ustala się

13. SPOSOBY ZAGOSPODAROWANIA TYMCZASOWEGO

nie ustala się

14. STREFY ZORGANIZOWANEJ DZIAŁALNOŚCI INWESTYCYJNEJ, REWITALIZACJI, OBSZARY ZDEGRADOWANE

nie ustala się

15. STAWKA PROCENTOWA

0%

16. ZACHĘTY DLA INWESTORÓW

nie ustala się

17. INNE ZAPISY

1) Inne zapisy stanowiące

dopuszcza się rozbudowę istniejących budynków mieszkalnych dla polepszenia warunków mieszkaniowych bez możliwości realizacji nowych lokali mieszkalnych nie związanych integralnie z prowadzoną działalnością usługową;

na działkach budowlanych, gdzie istnieje konieczność wyburzenia budynków mieszkalnych ze względu na ich zły stan techniczny dopuszcza się budowę nowych bez części usługowej;

2) Postanowienia wynikające z przepisów szczególnych

nie ustala się

3) Zalecenia nie będące podstawą wydawania decyzji administracyjnych

dla zabudowy nowoprojektowanej zaleca się utrzymanie skali i typu zabudowy jak dla obiektów o wartościach kulturowych;

zaleca się ogrzewanie z ogólnomiejskiej sieci ciepłowniczej.

KARTA TERENU DO MIEJSCOWEGO PLANU ZAGOSPODAROWANIA PRZESTRZENNEGO MŁYNIKA – LETNICA W GDAŃSKU NR 0504

1. NUMER TERENU 014 2. POWIERZCHNIA 3,05 ha

3. FUNKCJE LUB STREFA Z WYSZCZEGÓLNIENIEM FUNKCJI PREFEROWANYCH

Nr 33 usługi

4. FUNKCJE WYŁĄCZONE JAKO NIEPOŻĄDANE
nie ustala się

5. FUNKCJE ISTNIEJĄCE NIE MIESZCZĄCE SIĘ W ZAKRESIE FUNKCJI DOPUSZCZALNYCH W STREFIE
nie ustala się

6. WARUNKI URBANISTYCZNE

intens. zabudowy – nie ustala się

zasady podziału – nie ustala się

wysokość zabudowy – nie ustala się

proc. pokr. działki zabud. – nie ustala się

linie zabudowy – nieprzekraczalne jak na rysunku planu

7. UDOGODNIENIA URBANISTYCZNE

nie ustala się

8. PARKINGI

należy zrealizować w obrębie działki min. 2 miejsca parkingowe/100 m² powierzchni użytkowej usług

9. ZASADY OBSŁUGI INFRASTRUKTURY

drogi – nie ustala się

woda – włączenie w miejskie układy infrastruktury

elektryczność – włączenie w miejskie układy infrastruktury

gaz – włączenie w miejskie układy infrastruktury

ogrzewanie – z ogólnomiejskiej sieci ciepłowniczej lub indywidualne oparte na niskoemisyjnych paliwach

ścieki – włączenie w miejskie układy infrastruktury

wody opadowe – włączenie w miejskie układy infrastruktury

utylicacja odpadów stałych – segregowane odpady winny być zagospodarowane przez specjalistyczne przedsiębiorstwo

10. WARUNKI WYNIKAJĄCE Z OCHRONY ŚRODOWISKA KULTUROWEGO

nie ustala się

11. WARUNKI WYNIKAJĄCE Z OCHRONY ŚRODOWISKA PRZYRODNICZEGO

ustala się wymóg utrzymania 20% terenów jako biologicznie czynne

12. OBSZARY ZAGROŻEN

nie ustala się

13. SPOSOBY ZAGOSPODAROWANIA TYMCZASOWEGO

nie ustala się

14. STREFY ZORGANIZOWANEJ DZIAŁALNOŚCI INWESTYCYJNEJ, REWITALIZACJI, OBSZARY ZDEGRADOWANE

nie ustala się

15. STAWKA PROCENTOWA

0%

16. ZACHĘTY DLA INWESTORÓW

nie ustala się

17. INNE ZAPISY

1) Inne zapisy stanowiące

dla dróg dojazdowych ustala się min. szer. 10,0 m,

dla ciągów pieszo-jezdnych – 5,0 m;

- 2) Postanowienia wynikające z przepisów szczególnych nie ustala się
- 3) Zalecenia nie będące podstawą wydawania decyzji administracyjnych zaleca się ogrzewanie z ogólnomiejskiej sieci ciepłowniczej

**KARTA TERENU DO MIEJSCOWEGO PLANU
ZAGOSPODAROWANIA PRZESTRZENNEGO
MŁYNISKA – LETNICA W GDAŃSKU NR 0504**

1. NUMER TERENU 015 2. POWIERZCHNIA 1,56 ha
3. FUNKCJE LUB STREFA Z WYSZCZEGÓLNIENIEM FUNKCJI PREFEROWANYCH
Nr 31 strefa mieszana usługowo-mieszkaniowa – bez określenia proporcji między zabudową mieszkaniową a usługową
4. FUNKCJE WYŁĄCZONE JAKO NIEPOŻĄDANE
wyklucza się realizację nowych lokali mieszkalnych nie związanych z prowadzoną działalnością usługową
5. FUNKCJE ISTNIEJĄCE NIE MIESZCZĄCE SIĘ W ZAKRESIE FUNKCJI DOPUSZCZALNYCH W STREFIE
nie ustala się
6. WARUNKI URBANISTYCZNE
intens. zabudowy – nie ustala się
zasady podziału – nie ustala się
wysokość zabudowy – maks. 11,0 m (w przypadku dachów spadzistych maks. wys. do kalenicy głównej)
proc. pokr. działki zabud. – maks. 50%
linie zabudowy – nieprzekraczalne jak na rysunku planu
7. UDOGODNIENIA URBANISTYCZNE
nie ustala się
8. PARKINGI
należy zrealizować w obrębie działki min. 2 miejsca parkingowe/100 m² powierzchni użytkowej usług; dla funkcji mieszkaniowej 2 miejsca parkingowe.
9. ZASADY OBSŁUGI INFRASTRUKTURY
drogi – jak na rysunku planu
woda – włączenie w miejskie układy infrastruktury elektryczność – włączenie w miejskie układy infrastruktury
gaz – włączenie w miejskie układy infrastruktury
ogrzewanie – z ogólnomiejskiej sieci ciepłowniczej lub indywidualne oparte na niskoemisyjnych paliwach
ścieki – włączenie w miejskie układy infrastruktury
wody opadowe – włączenie w miejskie układy infrastruktury
utylicacja odpadów stałych – segregowane odpady winny być zagospodarowane przez specjalistyczne przedsiębiorstwo
10. WARUNKI WYNIKAJĄCE Z OCHRONY ŚRODOWISKA KULTUROWEGO
nie ustala się
11. WARUNKI WYNIKAJĄCE Z OCHRONY ŚRODOWISKA PRZYRODNICZEGO
działalność usługowa nie może powodować przekroczeń wartości normatywnych zanieczyszczeń powietrza i poziomu dźwięku w środowisku jak dla zabudowy mieszkaniowej; w budynkach przeznaczonych na stały pobyt ludzi zlokalizowanych przy trasie komunikacji kolejowej należy przewidzieć wzmocnioną izo-

lacyjność akustyczną przegród zewnętrznych i stolarki; w obszarze strefy oznaczono tereny do zagospodarowania zielenią ogólnodostępną; ustala się wymóg utrzymania min. 40% terenów jako biologicznie czynnych w tym przeznaczenia 15% całości terenu pod zadrzewienia, odporne na podwyższone stężenia zanieczyszczeń powietrza; istniejące drzewa nieowocowe podlegają ochronie, dopuszcza się wycinkę pojedynczych drzew w przypadku kolizji z planowanym zagospodarowaniem terenu pod warunkiem rekompensaty strat w stosunku 1 drzewo wycięte – 5 nowych nasadzeń;

12. OBSZARY ZAGROZEŃ
teren znajduje się w strefie uciążliwości komunikacji kolejowej – konieczność zastosowania środków technicznych ograniczających uciążliwość do poziomu określonego w przepisach szczególnych
13. SPOSOBY ZAGOSPODAROWANIA TYMCZASOWEGO
nie ustala się
14. STREFY ZORGANIZOWANEJ DZIAŁALNOŚCI INWESTYCYJNEJ, REWITALIZACJI, OBSZARY ZDEGRADOWANE
nie ustala się
15. STAWKA PROCENTOWA
0%
16. ZACHĘTY DLA INWESTORÓW
nie ustala się
17. INNE ZAPISY
 - 1) Inne zapisy stanowiące
dopuszcza się rozbudowę istniejących budynków mieszkalnych dla polepszenia warunków mieszkaniowych bez możliwości realizacji nowych lokali mieszkalnych nie związanych integralnie z prowadzoną działalnością usługową;
na działkach budowlanych, gdzie istnieje konieczność wyburzenia budynków mieszkalnych ze względu na ich zły stan techniczny dopuszcza się budowę nowych bez części usługowej;
 - 2) Postanowienia wynikające z przepisów szczególnych
lokalizacja wszelkich obiektów budowlanych w sąsiedztwie terenów kolejowych zgodnie z Rozporządzeniem Ministra Transportu i Gospodarki Morskiej z dnia 5 maja 1999 r. (Dz. U. Nr 47, poz. 476 wraz ze zmianami);
 - 3) Zalecenia nie będące podstawą wydawania decyzji administracyjnych
zaleca się ogrzewanie z ogólnomiejskiej sieci ciepłowniczej;
dla zabudowy nowoprojektowanej zaleca się utrzymanie skali i typu zabudowy jak w sąsiedztwie;

**KARTA TERENU DO MIEJSCOWEGO PLANU
ZAGOSPODAROWANIA PRZESTRZENNEGO
MŁYNISKA – LETNICA W GDAŃSKU NR 0504**

1. NUMER TERENU 016 2. POWIERZCHNIA 1,80 ha
3. FUNKCJE LUB STREFA Z WYSZCZEGÓLNIENIEM FUNKCJI PREFEROWANYCH
Nr 31 strefa mieszana usługowo-mieszkaniowa – bez określenia proporcji między zabudową mieszkaniową a usługową
4. FUNKCJE WYŁĄCZONE JAKO NIEPOŻĄDANE

- wyklucza się realizację nowych lokali mieszkalnych nie związanych z prowadzoną działalnością usługową
5. FUNKCJE ISTNIEJĄCE NIE MIESZCZĄCE SIĘ W ZAKRESIE FUNKCJI DOPUSZCZALNYCH W STREFIE
nie ustala się
 6. WARUNKI URBANISTYCZNE
intens. zabudowy – nie ustala się
zasady podziału – nie ustala się
wysokość zabudowy – maks. 11,0 m (w przypadku dachów spadzistych maks. wys. do kalenicy głównej)
proc. pokr. działki zabud. – maks. 50%
linie zabudowy – nieprzekraczalne jak na rysunku planu
 7. UDOGODNIENIA URBANISTYCZNE
nie ustala się
 8. PARKINGI
należy zrealizować w obrębie działki min. 2 miejsca parkingowe/100 m² powierzchni użytkowej usług; dla funkcji mieszkaniowej 2 miejsca parkingowe
 9. ZASADY OBSŁUGI INFRASTRUKTURY
drogi – nie ustala się
woda – włączenie w miejskie układy infrastruktury elektryczność – włączenie w miejskie układy infrastruktury
gaz – włączenie w miejskie układy infrastruktury ogrzewanie – z ogólnomiejskiej sieci ciepłowniczej lub indywidualne oparte na niskoemisyjnych paliwach
ścieki – włączenie w miejskie układy infrastruktury
wody opadowe – włączenie w miejskie układy infrastruktury
utyliczacja odpadów stałych – segregowane odpady winny być zagospodarowane przez specjalistyczne przedsiębiorstwo
 10. WARUNKI WYNIKAJĄCE Z OCHRONY ŚRODOWISKA KULTUROWEGO
nie ustala się
 11. WARUNKI WYNIKAJĄCE Z OCHRONY ŚRODOWISKA PRZYRODNICZEGO
działalność usługowa nie może powodować przekroczeń wartości normatywnych zanieczyszczeń powietrza i poziomu dźwięku w środowisku jak dla zabudowy mieszkaniowej; ustala się wymóg utrzymania min. 40% terenów jako biologicznie czynnych w tym przeznaczenia 15% całości terenu pod zadrzewienia, odporne na podwyższone stężenia zanieczyszczeń powietrza; istniejące drzewa nieowocowe podlegają ochronie, dopuszcza się wycinkę pojedynczych drzew w przypadku kolizji z planowanym zagospodarowaniem terenu pod warunkiem rekompensaty strat w stosunku 1 drzewo wycięte – 5 nowych nasadzeń;
 12. OBSZARY ZAGROŻEN
nie ustala się
 13. SPOSOBY ZAGOSPODAROWANIA TYMCZASOWEGO
nie ustala się
 14. STREFY ZORGANIZOWANEJ DZIAŁALNOŚCI INWESTYCYJNEJ, REWITALIZACJI, OBSZARY ZDEGRADOWANE
nie ustala się
 15. STAWKA PROCENTOWA
0%
 16. ZACHĘTY DLA INWESTORÓW
nie ustala się
 17. INNE ZAPISY
 - 1) Inne zapisy stanowiące
dopuszcza się rozbudowę istniejących budynków mieszkalnych dla polepszenia warunków mieszkaniowych bez możliwości realizacji nowych lokali mieszkalnych nie związanych integralnie z prowadzoną działalnością usługową;
na działkach budowlanych, gdzie istnieje konieczność wyburzenia budynków mieszkalnych ze względu na ich zły stan techniczny dopuszcza się budowę nowych bez części usługowej; dla dróg dojazdowych ustala się min. szer. 10,0 m, dla ciągów pieszo-jezdnych – 5,0 m;
 - 2) Postanowienia wynikające z przepisów szczególnych
nie ustala się
 - 3) Zalecenia nie będące podstawą wydawania decyzji administracyjnych
zaleca się ogrzewanie z ogólnomiejskiej sieci ciepłowniczej; dla zabudowy nowoprojektowanej zaleca się utrzymanie skali i typu zabudowy

**KARTA TERENU DO MIEJSCOWEGO PLANU
ZAGOSPODAROWANIA PRZESTRZENNEGO
MŁYNIKA – LETNICA W GDAŃSKU NR 0504**

1. NUMER TERENU 017
2. POWIERZCHNIA 1,40 ha
3. FUNKCJE LUB STREFA Z WYSZCZEGÓLNIENIEM FUNKCJI PREFEROWANYCH
Nr 33 usługi
4. FUNKCJE WYŁĄCZONE JAKO NIEPOŻĄDANE
nie ustala się
5. FUNKCJE ISTNIEJĄCE NIE MIESZCZĄCE SIĘ W ZAKRESIE FUNKCJI DOPUSZCZALNYCH W STREFIE
nie ustala się
6. WARUNKI URBANISTYCZNE
intens. zabudowy – nie ustala się
zasady podziału – nie ustala się
wysokość zabudowy – maks. 17,0 m
proc. pokr. działki zabud. – nie ustala się
linie zabudowy – nieprzekraczalne jak na rysunku planu
7. UDOGODNIENIA URBANISTYCZNE
nie ustala się
8. PARKINGI
należy zrealizować w obrębie działki min. 2 miejsca parkingowe/100 m² powierzchni użytkowej usług
9. ZASADY OBSŁUGI INFRASTRUKTURY
drogi – jak na rysunku planu
woda – włączenie w miejskie układy infrastruktury elektryczność – włączenie w miejskie układy infrastruktury
gaz – włączenie w miejskie układy infrastruktury ogrzewanie – z ogólnomiejskiej sieci ciepłowniczej lub indywidualne oparte na niskoemisyjnych paliwach
ścieki – włączenie w miejskie układy infrastruktury
wody opadowe – włączenie w miejskie układy infrastruktury
utyliczacja odpadów stałych – segregowane odpady winny być zagospodarowane przez specjalistyczne przedsiębiorstwo

10. WARUNKI WYNIKAJĄCE Z OCHRONY ŚRODOWISKA KULTUROWEGO
nie ustala się
11. WARUNKI WYNIKAJĄCE Z OCHRONY ŚRODOWISKA PRZYRODNICZEGO
ustala się wymóg utrzymania 20% terenów jako biologicznie czynnych
12. OBSZARY ZAGROŻEŃ
nie ustala się
13. SPOSOBY ZAGOSPODAROWANIA TYMCZASOWEGO
nie ustala się
14. STREFY ZORGANIZOWANEJ DZIAŁALNOŚCI INWESTYCYJNEJ, REWITALIZACJI, OBSZARY ZDEGRADOWANE
nie ustala się
15. STAWKA PROCENTOWA
0%
16. ZACHĘTY DLA INWESTORÓW
nie ustala się
17. INNE ZAPISY
 - 1) Inne zapisy stanowiące
nie ustala się
 - 2) Postanowienia wynikające z przepisów szczególnych
nie ustala się
 - 3) Zalecenia nie będące podstawą wydawania decyzji administracyjnych
zaleca się ogrzewanie z ogólnomiejskiej sieci ciepłowniczej

**KARTA TERENU DO MIEJSCOWEGO PLANU
ZAGOSPODAROWANIA PRZESTRZENNEGO MŁYNI-
SKA – LETNICA W GDAŃSKU NR 0504**

1. NUMER TERENU 018 2. POWIERZCHNIA 0,64 ha
3. FUNKCJE LUB STREFA Z WYSZCZEGÓLNIENIEM FUNKCJI PREFEROWANYCH
Nr 33 usługi
4. FUNKCJE WYŁĄCZONE JAKO NIEPOŻĄDANE
nie ustala się
5. FUNKCJE ISTNIEJĄCE NIE MIESZCZĄCE SIĘ W ZAKRESIE FUNKCJI DOPUSZCZALNYCH W STREFIE
nie ustala się
6. WARUNKI URBANISTYCZNE
intens. zabudowy – nie ustala się
zasady podziału – nie ustala się
wysokość zabudowy – maks. 13 m
proc. pokr. działki zabud. – nie ustala się
linie zabudowy – nieprzekraczalne jak na rysunku planu
7. UDOGODNIENIA URBANISTYCZNE
nie ustala się
8. PARKINGI
należy zrealizować w obrębie działki min. 2 miejsca parkingowe/100 m² powierzchni użytkowej usług
9. ZASADY OBSŁUGI INFRASTRUKTURY
drogi – jak na rysunku planu
woda – włączenie w miejskie układy infrastruktury elektryczność – włączenie w miejskie układy infrastruktury
gaz – włączenie w miejskie układy infrastruktury
ogrzewanie – z ogólnomiejskiej sieci ciepłowniczej lub indywidualne oparte na niskoemisyjnych paliwach

- ścieki – włączenie w miejskie układy infrastruktury wody opadowe – włączenie w miejskie układy infrastruktury
- utylizacja odpadów stałych – segregowane odpady winny być zagospodarowane przez specjalistyczne przedsiębiorstwo
10. WARUNKI WYNIKAJĄCE Z OCHRONY ŚRODOWISKA KULTUROWEGO
nie ustala się
11. WARUNKI WYNIKAJĄCE Z OCHRONY ŚRODOWISKA PRZYRODNICZEGO
ustala się wymóg utrzymania 20% terenów jako biologicznie czynnych
12. OBSZARY ZAGROŻEŃ
nie ustala się
13. SPOSOBY ZAGOSPODAROWANIA TYMCZASOWEGO
nie ustala się
14. STREFY ZORGANIZOWANEJ DZIAŁALNOŚCI INWESTYCYJNEJ, REWITALIZACJI, OBSZARY ZDEGRADOWANE
nie ustala się
15. STAWKA PROCENTOWA
0%
16. ZACHĘTY DLA INWESTORÓW
nie ustala się
17. INNE ZAPISY
 - 1) Inne zapisy stanowiące
nie ustala się
 - 2) Postanowienia wynikające z przepisów szczególnych
nie ustala się
 - 3) Zalecenia nie będące podstawą wydawania decyzji administracyjnych
zaleca się ogrzewanie z ogólnomiejskiej sieci ciepłowniczej

**KARTA TERENU DO MIEJSCOWEGO PLANU
ZAGOSPODAROWANIA PRZESTRZENNEGO
MŁYNIKA – LETNICA W GDAŃSKU NR 0504**

1. NUMER TERENU 019 2. POWIERZCHNIA 1,28 ha
3. FUNKCJE LUB STREFA Z WYSZCZEGÓLNIENIEM FUNKCJI PREFEROWANYCH
Nr 31 strefa mieszana usługowo-mieszkaniowa – bez określenia proporcji między zabudową mieszkaniową a usługową
4. FUNKCJE WYŁĄCZONE JAKO NIEPOŻĄDANE
wyklucza się realizację nowych lokali mieszkalnych nie związanych z prowadzoną działalnością usługową;
5. FUNKCJE ISTNIEJĄCE NIE MIESZCZĄCE SIĘ W ZAKRESIE FUNKCJI DOPUSZCZALNYCH W STREFIE
nie ustala się
6. WARUNKI URBANISTYCZNE
intens. zabudowy – nie ustala się
zasady podziału – nie ustala się
wysokość zabudowy – maks. 11,0 m (w przypadku dachów spadzistych maks. wys. do kalenicy głównej)
proc. pokr. działki zabud. – maks. 50%
linie zabudowy – nieprzekraczalne jak na rysunku planu
7. UDOGODNIENIA URBANISTYCZNE
nie ustala się
8. PARKINGI

należy zrealizować w obrębie działki min. 2 miejsca parkingowe/100 m² powierzchni użytkowej usług; dla funkcji mieszkaniowej 2 miejsca parkingowe

9. ZASADY OBSŁUGI INFRASTRUKTURY

drogi – jak na rysunku planu

woda – włączenie w miejskie układy infrastruktury elektryczność – włączenie w miejskie układy infrastruktury

gaz – włączenie w miejskie układy infrastruktury ogrzewanie – z ogólnomiejskiej sieci ciepłowniczej lub indywidualne oparte na niskoemisyjnych paliwach ścieki – włączenie w miejskie układy infrastruktury wody opadowe – włączenie w miejskie układy infrastruktury

utyliczacja odpadów stałych – segregowane odpady winny być zagospodarowane przez specjalistyczne przedsiębiorstwo

10. WARUNKI WYNIKAJĄCE Z OCHRONY ŚRODOWISKA KULTUROWEGO

dla budynków o wartościach kulturowych oznaczonych na planie dopuszcza się rozbudowę lub wymianę substancji przy zachowaniu skali i typu zabudowy tj. kąta nachylenia dachu, kierunku kalenicy, kompozycji bryły, kolorystyki i materiałów budowlanych elewacji

11. WARUNKI WYNIKAJĄCE Z OCHRONY ŚRODOWISKA PRZYRODNICZEGO

działalność usługowa nie może powodować przekroczeń wartości normatywnych zanieczyszczeń powietrza i poziomu dźwięku w środowisku jak dla zabudowy mieszkaniowej; ustala się wymóg utrzymania min. 40% terenów jako biologicznie czynnych w tym przeznaczenia 15% całości terenu pod zadrzewienia, odporne na podwyższone stężenia zanieczyszczeń powietrza; istniejące drzewa nieowocowe podlegają ochronie, dopuszcza się wycinkę pojedynczych drzew w przypadku kolizji z planowanym zagospodarowaniem terenu pod warunkiem rekompensaty strat w stosunku 1 drzewo wycięte – 5 nowych nasadzeń; w obszarze strefy oznaczono tereny do zagospodarowania zielenią ogólnodostępną;

12. OBSZARY ZAGROŻEŃ

nie ustala się

13. SPOSOBY ZAGOSPODAROWANIA TYMCZASOWEGO

nie ustala się

14. STREFY ZORGANIZOWANEJ DZIAŁALNOŚCI INWESTYCYJNEJ, REWITALIZACJI, OBSZARY ZDEGRADOWANE

nie ustala się

15. STAWKA PROCENTOWA

0%

16. ZACHĘTY DLA INWESTORÓW

nie ustala się

17. INNE ZAPISY

1) Inne zapisy stanowiące

dopuszcza się rozbudowę istniejących budynków mieszkalnych dla polepszenia warunków mieszkaniowych bez możliwości realizacji nowych lokali mieszkalnych nie związanych integralnie z prowadzoną działalnością usługową;

na działkach budowlanych, gdzie istnieje konieczność wyburzenia budynków mieszkalnych ze względu na ich zły stan techniczny dopuszcza się

budowę nowych bez części usługowej; ewentualna rozbudowa od strony tylnej, formą, gabarytami i materiałami budowlanymi podporządkowana budynkom istniejącym;

w przypadku złego stanu technicznego zagrażającego katastrofą budowlaną wymiana substancji możliwa przy zachowaniu rygorów jak dla zabudowy nowoprojektowanej;

dla budynków nowoprojektowanych w obszarze pierzei ulicznej obowiązuje utrzymanie istniejącej skali zabudowy i nawiązanie do jej charakteru przez kąt nachylenia dachu, kompozycję bryły oraz kolorystykę i rodzaj materiałów budowlanych;

ustala się możliwość wymiany substancji oraz przebudowy i rozbudowy budynków nie oznaczonych na planie jako posiadające wartości kulturowe przy zachowaniu rygorów jak dla zabudowy nowoprojektowanej;

2) Postanowienia wynikające z przepisów szczególnych nie ustala się

3) Zalecenia nie będące podstawą wydawania decyzji administracyjnych

zaleca się ogrzewanie z ogólnomiejskiej sieci ciepłowniczej;

dla zabudowy nowoprojektowanej zaleca się utrzymanie skali i typu zabudowy jak dla obiektów o wartościach kulturowych;

KARTA TERENU DO MIEJSCOWEGO PLANU ZAGOSPODAROWANIA PRZESTRZENNEGO MŁYNISKA – LETNICA W GDAŃSKU NR 0504

1. NUMER TERENU 020 2. POWIERZCHNIA 0,60 ha 3. FUNKCJE LUB STREFA Z WYSZCZEGÓLNIENIEM FUNKCJI PREFEROWANYCH

Nr 31 strefa mieszana usługowo-mieszkaniowa – bez określenia proporcji między zabudową mieszkaniową a usługową

4. FUNKCJE WYŁĄCZONE JAKO NIEPOŻĄDANE

wyklucza się realizację nowych lokali mieszkalnych nie związanych z prowadzoną działalnością usługową;

5. FUNKCJE ISTNIEJĄCE NIE MIESZCZĄCE SIĘ W ZAKRESIE FUNKCJI DOPUSZCZALNYCH W STREFIE

nie ustala się

6. WARUNKI URBANISTYCZNE

intens. zabudowy – nie ustala się

zasady podziału – nie ustala się

wysokość zabudowy – maks. 11,0 m (w przypadku dachów spadzistych maks. wys. do kalenicy głównej)

proc. pokr. działki zabud. – maks. 50%

linie zabudowy – nieprzekraczalne jak na rysunku planu

7. UDOGODNIENIA URBANISTYCZNE

nie ustala się

8. PARKINGI

należy zrealizować w obrębie działki min. 2 miejsca parkingowe/100 m² powierzchni użytkowej usług; dla funkcji mieszkaniowej 2 miejsca parkingowe

9. ZASADY OBSŁUGI INFRASTRUKTURY

drogi – jak na rysunku planu

woda – włączenie w miejskie układy infrastruktury elektryczność – włączenie w miejskie układy infrastruktury

gaz – włączenie w miejskie układy infrastruktury ogrzewanie – z ogólnomiejskiej sieci ciepłowniczej lub indywidualne oparte na niskoemisyjnych paliwach

ścieki – włączenie w miejskie układy infrastruktury wody opadowe – włączenie w miejskie układy infrastruktury
utyliczacja odpadów stałych – segregowane odpady winny być zagospodarowane przez specjalistyczne przedsiębiorstwo

10. WARUNKI WYNIKAJĄCE Z OCHRONY ŚRODOWISKA KULTUROWEGO

dla budynków o wartościach kulturowych oznaczonych na planie dopuszcza się rozbudowę lub wymianę substancji przy zachowaniu skali i typu zabudowy tj. kąta nachylenia dachu, kierunku kalenicy, kompozycji bryły, kolorystyki i materiałów budowlanych elewacji

11. WARUNKI WYNIKAJĄCE Z OCHRONY ŚRODOWISKA PRZYRODNICZEGO

działalność usługowa nie może powodować przekroczeń wartości normatywnych zanieczyszczeń powietrza i poziomu dźwięku w środowisku jak dla zabudowy mieszkaniowej; ustala się wymóg utrzymania min. 40% terenów jako biologicznie czynnych w tym przeznaczania 15% całości terenu pod zadrzewienia, odporne na podwyższone stężenia zanieczyszczeń powietrza; istniejące drzewa nieowocowe podlegają ochronie, dopuszcza się wycinkę pojedynczych drzew w przypadku kolizji z planowanym zagospodarowaniem terenu pod warunkiem rekompensaty strat w stosunku 1 drzewo wycięte – 5 nowych nasadzeń;

12. OBSZARY ZAGROŻEŃ

nie ustala się

13. SPOSOBY ZAGOSPODAROWANIA TYMCZASOWEGO

nie ustala się

14. STREFY ZORGANIZOWANEJ DZIAŁALNOŚCI INWESTYCYJNEJ, REWITALIZACJI, OBSZARY ZDEGRADOWANE

nie ustala się

15. STAWKA PROCENTOWA

0%

16. ZACHĘTY DLA INWESTORÓW

nie ustala się

17. INNE ZAPISY

1) Inne zapisy stanowiące

dopuszcza się rozbudowę istniejących budynków mieszkalnych dla polepszenia warunków mieszkaniowych bez możliwości realizacji nowych lokali mieszkalnych nie związanych integralnie z prowadzoną działalnością usługową;
na działkach budowlanych, gdzie istnieje konieczność wyburzenia budynków mieszkalnych ze względu na ich zły stan techniczny dopuszcza się budowę nowych bez części usługowej;

2) postanowienia wynikające z przepisów szczególnych

nie ustala się

3) Zalecenia nie będące podstawą wydawania decyzji administracyjnych

dla zabudowy nowoprojektowanej zaleca się utrzymanie skali i typu zabudowy jak dla obiektów o wartościach kulturowych;
zaleca się ogrzewanie z ogólnomiejskiej sieci ciepłowniczej.

KARTA TERENU DO MIEJSCOWEGO PLANU ZAGOSPODAROWANIA PRZESTRZENNEGO MŁYNISKA – LETNICA W GDAŃSKU NR 0504

**1. NUMER TERENU 021 2. POWIERZCHNIA 0,88 ha
3. FUNKCJE LUB STREFA Z WYSZCZEGÓLNIENIEM FUNKCJI PREFEROWANYCH**

Nr 31 strefa mieszana usługowo-mieszkaniowa – bez określenia proporcji między zabudową mieszkaniową a usługową

4. FUNKCJE WYŁĄCZONE JAKO NIEPOŻĄDANE
wyklucza się realizację nowych lokali mieszkalnych nie związanych z prowadzoną działalnością usługową;

5. FUNKCJE ISTNIEJĄCE NIE MIESZCZĄCE SIĘ W ZAKRESIE FUNKCJI DOPUSZCZALNYCH W STREFIE
nie ustala się

6. WARUNKI URBANISTYCZNE

intens. zabudowy – nie ustala się

zasady podziału – nie ustala się

wysokość zabudowy – maks. 11,0 m (w przypadku dachów spadzistych maks. wys. do kalenicy głównej)

proc. pokr. działki zabud. – maks. 50%

linie zabudowy – nieprzekraczalne jak na rysunku planu

7. UDOGODNIENIA URBANISTYCZNE

nie ustala się

8. PARKINGI

należy zrealizować w obrębie działki min. 2 miejsca parkingowe/100 m² powierzchni użytkowej usług; dla funkcji mieszkaniowej 2 miejsca parkingowe

9. ZASADY OBSŁUGI INFRASTRUKTURY

drogi – jak na rysunku planu

woda – włączenie w miejskie układy infrastruktury elektryczność – włączenie w miejskie układy infrastruktury

gaz – włączenie w miejskie układy infrastruktury

ogrzewanie – z ogólnomiejskiej sieci ciepłowniczej lub indywidualne oparte na niskoemisyjnych paliwach

ścieki – włączenie w miejskie układy infrastruktury

wody opadowe – włączenie w miejskie układy infrastruktury

utyliczacja odpadów stałych – segregowane odpady winny być zagospodarowane przez specjalistyczne przedsiębiorstwo

10. WARUNKI WYNIKAJĄCE Z OCHRONY ŚRODOWISKA KULTUROWEGO

dla budynków o wartościach kulturowych oznaczonych na planie dopuszcza się rozbudowę lub wymianę substancji przy zachowaniu skali i typu zabudowy tj. kąta nachylenia dachu, kierunku kalenicy, kompozycji bryły, kolorystyki i materiałów budowlanych elewacji

11. WARUNKI WYNIKAJĄCE Z OCHRONY ŚRODOWISKA PRZYRODNICZEGO

działalność usługowa nie może powodować przekroczeń wartości normatywnych zanieczyszczeń powietrza i poziomu dźwięku w środowisku jak dla zabudowy mieszkaniowej; ustala się wymóg utrzymania min. 40% terenów jako biologicznie czynnych w tym przeznaczania 15% całości terenu pod zadrzewienia, odporne na podwyższone stężenia zanieczyszczeń powietrza; istniejące drzewa nieowocowe podlegają

ochronie, dopuszcza się wycinkę pojedynczych drzew w przypadku kolizji z planowanym zagospodarowaniem terenu pod warunkiem rekompensaty strat w stosunku 1 drzewo wycięte – 5 nowych nasadzeń;

12. OBSZARY ZAGROŻEŃ

nie ustala się

13. SPOSOBY ZAGOSPODAROWANIA TYMCZASOWEGO

nie ustala się

14. STREFY ZORGANIZOWANEJ DZIAŁALNOŚCI INWESTYCYJNEJ, REWITALIZACJI, OBSZARY ZDEGRADOWANE

nie ustala się

15. STAWKA PROCENTOWA

0%

16. ZACHĘTY DLA INWESTORÓW

nie ustala się

17. INNE ZAPISY**1) Inne zapisy stanowiące**

dopuszcza się rozbudowę istniejących budynków mieszkalnych dla polepszenia warunków mieszkaniowych bez możliwości realizacji nowych lokali mieszkalnych nie związanych integralnie z prowadzoną działalnością usługową;

na działkach budowlanych, gdzie istnieje konieczność wyburzenia budynków mieszkalnych ze względu na ich zły stan techniczny dopuszcza się budowę nowych bez części usługowej;

2) Postanowienia wynikające z przepisów szczególnych

nie ustala się

3) Zalecenia nie będące podstawą wydawania decyzji administracyjnych

dla zabudowy nowoprojektowanej zaleca się utrzymanie skali i typu zabudowy jak dla obiektów o wartościach kulturowych;

zaleca się ogrzewanie z ogólnomiejskiej sieci ciepłowniczej.

**KARTA TERENU DO MIEJSCOWEGO PLANU
ZAGOSPODAROWANIA PRZESTRZENNEGO
MŁYŃSKA – LETNICA W GDAŃSKU NR 0504****1. NUMER TERENU 022 2. POWIERZCHNIA 0,60 ha
3. FUNKCJE LUB STREFA Z WYSZCZEGÓLNIENIEM
FUNKCJI PREFEROWANYCH**

Nr 31 strefa mieszana usługowo-mieszkaniowa – bez określenia proporcji między zabudową mieszkaniową a usługową

4. FUNKCJE WYŁĄCZONE JAKO NIEPOŻĄDANE

wyklucza się realizację nowych lokali mieszkalnych nie związanych z prowadzoną działalnością usługową;

5. FUNKCJE ISTNIEJĄCE NIE MIESZCZĄCE SIĘ W ZAKRESIE FUNKCJI DOPUSZCZALNYCH W STREFIE

nie ustala się

6. WARUNKI URBANISTYCZNE

intens. zabudowy – nie ustala się

zasady podziału – nie ustala się

wysokość zabudowy – maks. 11,0 m (w przypadku dachów spadzistych maks. wys. do kalenicy głównej)

proc. pokr. działki zabud. – maks. 50%

linie zabudowy – nieprzekraczalne jak na rysunku planu

7. UDOGODNIENIA URBANISTYCZNE

nie ustala się

8. PARKINGI

należy zrealizować w obrębie działki min. 2 miejsca parkingowe/100 m² powierzchni użytkowej usług; dla funkcji mieszkaniowej 2 miejsca parkingowe

9. ZASADY OBSŁUGI INFRASTRUKTURY

drogi – jak na rysunku planu

woda – włączenie w miejskie układy infrastruktury elektryczność – włączenie w miejskie układy infrastruktury

gaz – włączenie w miejskie układy infrastruktury ogrzewanie – z ogólnomiejskiej sieci ciepłowniczej lub indywidualne oparte na niskoemisyjnych paliwach

ścieki – włączenie w miejskie układy infrastruktury wody opadowe – włączenie w miejskie układy infrastruktury

utyliczacja odpadów stałych – segregowane odpady winny być zagospodarowane przez specjalistyczne przedsiębiorstwo

10. WARUNKI WYNIKAJĄCE Z OCHRONY ŚRODOWISKA KULTUROWEGO

dla budynków o wartościach kulturowych oznaczonych na planie dopuszcza się rozbudowę lub wymianę substancji przy zachowaniu skali i typu zabudowy tj. kąta nachylenia dachu, kierunku kalenicy, kompozycji bryły, kolorystyki i materiałów budowlanych elewacji

11. WARUNKI WYNIKAJĄCE Z OCHRONY ŚRODOWISKA PRZYRODNICZEGO

działalność usługowa nie może powodować przekroczeń wartości normatywnych zanieczyszczeń powietrza i poziomu dźwięku w środowisku jak dla zabudowy mieszkaniowej; ustala się wymóg utrzymania min. 40% terenów jako biologicznie czynnych w tym przeznaczenia 15% całości terenu pod zadrzewienia, odporne na podwyższone stężenia zanieczyszczeń powietrza; istniejące drzewa nieowocowe podlegają ochronie, dopuszcza się wycinkę pojedynczych drzew w przypadku kolizji z planowanym zagospodarowaniem terenu pod warunkiem rekompensaty strat w stosunku 1 drzewo wycięte – 5 nowych nasadzeń;

12. OBSZARY ZAGROŻEŃ

nie ustala się

13. SPOSOBY ZAGOSPODAROWANIA TYMCZASOWEGO

nie ustala się

14. STREFY ZORGANIZOWANEJ DZIAŁALNOŚCI INWESTYCYJNEJ, REWITALIZACJI, OBSZARY ZDEGRADOWANE

nie ustala się

15. STAWKA PROCENTOWA

0%

16. ZACHĘTY DLA INWESTORÓW

nie ustala się

17. INNE ZAPISY**1) Inne zapisy stanowiące**

dopuszcza się rozbudowę istniejących budynków mieszkalnych dla polepszenia warunków mieszkaniowych bez możliwości realizacji nowych lokali mieszkalnych nie związanych integralnie z prowadzoną działalnością usługową;

na działkach budowlanych, gdzie istnieje konieczność wyburzenia budynków mieszkalnych ze względu na ich zły stan techniczny dopuszcza się budowę nowych bez części usługowej;

- 2) Postanowienia wynikające z przepisów szczególnych nie ustala się
- 3) Zalecenia nie będące podstawą wydawania decyzji administracyjnych dla zabudowy nowoprojektowanej zaleca się utrzymanie skali i typu zabudowy jak dla obiektów o wartościach kulturowych; zaleca się ogrzewanie z ogólnomiejskiej sieci ciepłowniczej.

**KARTA TERENU DO MIEJSCOWEGO PLANU
ZAGOSPODAROWANIA PRZESTRZENNEGO
MŁYNISKA – LETNICA W GDAŃSKU NR 0504**

1. NUMER TERENU 023 2. POWIERZCHNIA 1,08 ha
3. FUNKCJE LUB STREFA Z WYSZCZEGÓLNIENIEM FUNKCJI PREFEROWANYCH
Nr 31 strefa mieszana usługowo-mieszaniowa – bez określenia proporcji między zabudową mieszkaniową a usługową
4. FUNKCJE WYŁĄCZONE JAKO NIEPOŻĄDANE
wyklucza się realizację nowych lokali mieszkalnych nie związanych z prowadzoną działalnością usługową;
5. FUNKCJE ISTNIEJĄCE NIE MIESZCZĄCE SIĘ W ZAKRESIE FUNKCJI DOPUSZCZALNYCH W STREFIE
nie ustala się
6. WARUNKI URBANISTYCZNE
intens. zabudowy – nie ustala się
zasady podziału – nie ustala się
wysokość zabudowy – maks. 11,0 m (w przypadku dachów spadzistych maks. wys. do kalenicy głównej)
proc. pokr. działki zabud. – maks. 50%
linie zabudowy – nieprzekraczalne jak na rysunku planu
7. UDOGODNIENIA URBANISTYCZNE
nie ustala się
8. PARKINGI
należy zrealizować w obrębie działki min. 2 miejsca parkingowe 100 m² powierzchni użytkowej usług; dla funkcji mieszkaniowej 2 miejsca parkingowe
9. ZASADY OBSŁUGI INFRASTRUKTURY
drogi – jak na rysunku planu
woda – włączenie w miejskie układy infrastruktury elektryczność – włączenie w miejskie układy infrastruktury
gaz – włączenie w miejskie układy infrastruktury
ogrzewanie – z ogólnomiejskiej sieci ciepłowniczej lub indywidualne oparte na niskoemisyjnych paliwach
ścieki – włączenie w miejskie układy infrastruktury
wody opadowe – włączenie w miejskie układy infrastruktury
utyliczacja odpadów stałych – segregowane odpady winny być zagospodarowane przez specjalistyczne przedsiębiorstwo
10. WARUNKI WYNIKAJĄCE Z OCHRONY ŚRODOWISKA KULTUROWEGO
dla budynków o wartościach kulturowych oznaczonych na planie dopuszcza się rozbudowę lub wymianę substancji przy zachowaniu skali i typu zabudowy tj. kąta nachylenia dachu, kierunku kalenicy, kompozycji bryły, kolorystyki i materiałów budowlanych elewacji

11. WARUNKI WYNIKAJĄCE Z OCHRONY ŚRODOWISKA PRZYRODNICZEGO

działalność usługowa nie może powodować przekroczeń wartości normatywnych zanieczyszczeń powietrza i poziomu dźwięku w środowisku jak dla zabudowy mieszkaniowej; ustala się wymóg utrzymania min. 40% terenów jako biologicznie czynnych w tym przeznaczenia 15% całości terenu pod zadrzewienia, odporne na podwyższone stężenia zanieczyszczeń powietrza; istniejące drzewa nieowocowe podlegają ochronie, dopuszcza się wycinkę pojedynczych drzew w przypadku kolizji z planowanym zagospodarowaniem terenu pod warunkiem rekompensaty strat w stosunku 1 drzewo wycięte – 5 nowych nasadzeń; w budynkach przeznaczonych na stały pobyt ludzi zlokalizowanych przy trasie komunikacyjnej należy przewidzieć wzmocnioną izolacyjność akustyczną przegród zewnętrznych i stolarki; w obszarze strefy oznaczono tereny do zagospodarowania zielenią ogólnodostępną;

12. OBSZARY ZAGROŻEŃ

teren znajduje się w strefie uciążliwości komunikacji kołowej – konieczność zastosowania środków technicznych ograniczających uciążliwość do poziomu określonego w przepisach szczególnych;

13. SPOSOBY ZAGOSPODAROWANIA TYMCZASOWEGO

nie ustala się

14. STREFY ZORGANIZOWANEJ DZIAŁALNOŚCI INWESTYCYJNEJ, REWITALIZACJI, OBSZARY ZDEGRADOWANE

nie ustala się

15. STAWKA PROCENTOWA

0%

16. ZACHĘTY DLA INWESTORÓW

nie ustala się

17. INNE ZAPISY

1) Inne zapisy stanowiące dopuszcza się rozbudowę istniejących budynków mieszkalnych dla polepszenia warunków mieszkaniowych bez możliwości realizacji nowych lokali mieszkalnych nie związanych integralnie z prowadzoną działalnością usługową; na działkach budowlanych, gdzie istnieje konieczność wyburzenia budynków mieszkalnych ze względu na ich zły stan techniczny dopuszcza się budowę nowych bez części usługowej;

2) Postanowienia wynikające z przepisów szczególnych
nie ustala się

3) Zalecenia nie będące podstawą wydawania decyzji administracyjnych dla zabudowy nowoprojektowanej zaleca się utrzymanie skali i typu zabudowy jak dla obiektów o wartościach kulturowych; zaleca się ogrzewanie z ogólnomiejskiej sieci ciepłowniczej.

**KARTA TERENU DO MIEJSCOWEGO PLANU
ZAGOSPODAROWANIA PRZESTRZENNEGO
MŁYNISKA – LETNICA W GDAŃSKU NR 0504**

1. NUMER TERENU 024 2. POWIERZCHNIA 0,24 ha
3. FUNKCJE LUB STREFA Z WYSZCZEGÓLNIENIEM FUNKCJI PREFEROWANYCH
Nr 53 przepompownia ścieków

- | | |
|---|---|
| <p>4. FUNKCJE WYŁĄCZONE JAKO NIEPOŻĄDANE
wszystkie inne poza określoną w p. 3</p> <p>5. FUNKCJE ISTNIEJĄCE NIE MIESZCZĄCE SIĘ W ZAKRESIE FUNKCJI DOPUSZCZALNYCH W STREFIE
nie ustala się</p> <p>6. WARUNKI URBANISTYCZNE
intens. zabudowy – nie ustala się
zasady podziału – nie ustala się
wysokość zabudowy – nie ustala się
proc. pokr. działki zabud. – nie ustala się
linie zabudowy – nie ustala się</p> <p>7. UDOGODNIENIA URBANISTYCZNE
nie ustala się</p> <p>8. PARKINGI
nie ustala się</p> <p>9. ZASADY OBSŁUGI INFRASTRUKTURY
drogi – jak na rysunku planu
woda – włączenie w miejskie układy infrastruktury
elektryczność – włączenie w miejskie układy infrastruktury
gaz – włączenie w miejskie układy infrastruktury
ogrzewanie – nie ustala się
ścieki – włącznie w miejski układ kanalizacji sanitarnej
wody opadowe – zagospodarowanie w obrębie działki
utyliczacja odpadów stałych – segregowane odpady winny być zagospodarowane przez specjalistyczne przedsiębiorstwo</p> <p>10. WARUNKI WYNIKAJĄCE Z OCHRONY ŚRODOWISKA KULTUROWEGO
nie ustala się</p> <p>11. WARUNKI WYNIKAJĄCE Z OCHRONY ŚRODOWISKA PRZYRODNICZEGO
nie ustala się</p> <p>12. OBSZARY ZAGROŻEŃ
nie ustala się</p> <p>13. SPOSOBY ZAGOSPODAROWANIA TYMCZASOWEGO
nie ustala się</p> <p>14. STREFY ZORGANIZOWANEJ DZIAŁALNOŚCI INWESTYCYJNEJ, REWITALIZACJI, OBSZARY ZDEGRADOWANE
nie ustala się</p> <p>15. STAWKA PROCENTOWA
0%</p> <p>16. ZACHĘTY DLA INWESTORÓW
nie ustala się</p> <p>17. INNE ZAPISY</p> <p>1) Inne zapisy stanowiące
nie ustala się</p> <p>2) Postanowienia wynikające z przepisów szczególnych
nie ustala się</p> <p>3) Zalecenia nie będące podstawą wydawania decyzji administracyjnych
nie ustala się</p> <p>KARTA TERENU DO MIEJSCOWEGO PLANU ZAGOSPODAROWANIA PRZESTRZENNEGO MŁYŃSKA – LETNICA W GDAŃSKU NR 0504</p> <p>1. NUMER TERENU 025 2. POWIERZCHNIA 1,40 ha</p> <p>3. FUNKCJE LUB STREFA Z WYSZCZEGÓLNIENIEM FUNKCJI PREFEROWANYCH
Nr 33 usługi</p> | <p>4. FUNKCJE WYŁĄCZONE JAKO NIEPOŻĄDANE
funkcja mieszkaniowa poza istniejącą</p> <p>5. FUNKCJE ISTNIEJĄCE NIE MIESZCZĄCE SIĘ W ZAKRESIE FUNKCJI DOPUSZCZALNYCH W STREFIE
funkcja mieszkaniowa</p> <p>6. WARUNKI URBANISTYCZNE
intens. zabudowy – nie ustala się
zasady podziału – nie ustala się
wysokość zabudowy – nie ustala się
proc. pokr. działki zabud. – nie ustala się
linie zabudowy – nie ustala się</p> <p>7. UDOGODNIENIA URBANISTYCZNE
nie ustala się</p> <p>8. PARKINGI
należy zrealizować w obrębie działki min. 2 miejsca parkingowe/100 m² powierzchni użytkowej usług</p> <p>9. ZASADY OBSŁUGI INFRASTRUKTURY
drogi – obsługa od ul. Uczniowskiej, zakaz włączeń do Trasy Sucharskiego
woda – włączenie w miejskie układy infrastruktury
elektryczność – włączenie w miejskie układy infrastruktury
gaz – włączenie w miejskie układy infrastruktury
ogrzewanie – z ogólnomiejskiej sieci ciepłowniczej lub indywidualne oparte na niskoemisyjnych paliwach
ścieki – włączenie w miejskie układy infrastruktury
wody opadowe – włączenie w miejskie układy infrastruktury
utyliczacja odpadów stałych – segregowane odpady winny być zagospodarowane przez specjalistyczne przedsiębiorstwo</p> <p>10. WARUNKI WYNIKAJĄCE Z OCHRONY ŚRODOWISKA KULTUROWEGO
dla budynków o wartościach kulturowych oznaczonych na planie dopuszcza się rozbudowę lub wymianę substancji przy zachowaniu skali i typu zabudowy tj. kąta nachylenia dachu, kierunku kalenicy, kompozycji bryły, kolorystyki i materiałów budowlanych elewacji</p> <p>11. WARUNKI WYNIKAJĄCE Z OCHRONY ŚRODOWISKA PRZYRODNICZEGO
ustala się wymóg utrzymania 20% terenów jako biologicznie czynnych w tym przeznaczenia 15% całości terenu pod zadrzewienia, odporne na podwyższone stężenia zanieczyszczeń powietrza; w budynkach przeznaczonych na stały pobyt ludzi zlokalizowanych przy trasie komunikacyjnej należy przewidzieć wzmocnioną izolacyjność akustyczną przegród zewnętrznych i stolarki;</p> <p>12. OBSZARY ZAGROŻEŃ
teren znajduje się w strefie uciążliwości komunikacji kołowej – konieczność zastosowania środków technicznych ograniczających uciążliwość do poziomu określonego w przepisach szczególnych;</p> <p>13. SPOSOBY ZAGOSPODAROWANIA TYMCZASOWEGO
nie ustala się</p> <p>14. STREFY ZORGANIZOWANEJ DZIAŁALNOŚCI INWESTYCYJNEJ, REWITALIZACJI, OBSZARY ZDEGRADOWANE
nie ustala się</p> <p>15. STAWKA PROCENTOWA
0%</p> <p>16. ZACHĘTY DLA INWESTORÓW
nie ustala się</p> |
|---|---|

17. INNE ZAPISY

- 1) Inne zapisy stanowiące nie ustala się
- 2) Postanowienia wynikające z przepisów szczególnych nie ustala się
- 3) Zalecenia nie będące podstawą wydawania decyzji administracyjnych zaleca się ogrzewanie z ogólnomiejskiej sieci ciepłowniczej; dla zabudowy nowoprojektowanej zaleca się utrzymanie skali i typu zabudowy jak dla obiektów o wartościach kulturowych.

**KARTA TERENU DO MIEJSCOWEGO PLANU
ZAGOSPODAROWANIA PRZESTRZENNEGO
NR MŁYNISKA – LETNICA W GDAŃSKU 0504**

1. NUMER TERENU 026 2. POWIERZCHNIA 0,16 ha
3. FUNKCJE LUB STREFA Z WYSZCZEGÓLNIENIEM FUNKCJI PREFEROWANYCH
Nr 62 zieleń dostępna
4. FUNKCJE WYŁĄCZONE JAKO NIEPOŻĄDANE
nie ustala się
5. FUNKCJE ISTNIEJĄCE NIE MIESZCZĄCE SIĘ W ZAKRESIE FUNKCJI DOPUSZCZALNYCH W STREFIE
nie ustala się
6. WARUNKI URBANISTYCZNE
intens. zabudowy – nie ustala się
zasady podziału – nie ustala się
wysokość zabudowy – nie ustala się
proc. pokr. działki zabud. – nie ustala się
linie zabudowy – nie ustala się
7. UDOGODNIENIA URBANISTYCZNE
nie ustala się
8. PARKINGI
nie ustala się
9. ZASADY OBSŁUGI INFRASTRUKTURY
drogi – jak na rysunku planu
woda – włączenie w miejskie układy infrastruktury elektryczność
gaz – włączenie w miejskie układy infrastruktury ogrzewanie – nie ustala się
ścieki – włączenie w miejskie układy infrastruktury wody opadowe – włączenie w miejski układ kanalizacji deszczowej i częściowe zagospodarowanie w obrębie terenu
utyliczacja odpadów stałych – segregowane odpady winny być zagospodarowane przez specjalistyczne przedsiębiorstwo
10. WARUNKI WYNIKAJĄCE Z OCHRONY ŚRODOWISKA KULTUROWEGO
nie ustala się
11. WARUNKI WYNIKAJĄCE Z OCHRONY ŚRODOWISKA PRZYRODNICZEGO
projektowaną zieleń należy realizować w układzie piętrowym – zieleń pełni funkcję izolacyjną od Trasy Sucharskiego;
12. OBSZARY ZAGROŻEŃ
teren znajduje się w strefie uciążliwości komunikacyjnych od projektowanej Trasy Sucharskiego;
13. SPOSOBY ZAGOSPODAROWANIA TYMCZASOWEGO
nie ustala się

14. STREFY ZORGANIZOWANEJ DZIAŁALNOŚCI INWESTYCYJNEJ, REWITALIZACJI, OBSZARY ZDEGRADOWANE
nie ustala się

15. STAWKA PROCENTOWA
0%

16. ZACHĘTY DLA INWESTORÓW
nie ustala się

17. INNE ZAPISY

- 1) Inne zapisy stanowiące nie ustala się
- 2) Postanowienia wynikające z przepisów szczególnych nie ustala się
- 3) Zalecenia nie będące podstawą wydawania decyzji administracyjnych nie ustala się

**KARTA TERENU DO MIEJSCOWEGO PLANU
ZAGOSPODAROWANIA PRZESTRZENNEGO
MŁYNISKA – LETNICA W GDAŃSKU NR 0504**

1. NUMER TERENU 027 2. POWIERZCHNIA 60,68 ha
3. FUNKCJE LUB STREFA Z WYSZCZEGÓLNIENIEM FUNKCJI PREFEROWANYCH
Nr 41 strefa produkcyjno-usługowo-składowa
4. FUNKCJE WYŁĄCZONE JAKO NIEPOŻĄDANE
nie ustala się
5. FUNKCJE ISTNIEJĄCE NIE MIESZCZĄCE SIĘ W ZAKRESIE FUNKCJI DOPUSZCZALNYCH W STREFIE
nie ustala się
6. WARUNKI URBANISTYCZNE
intens. zabudowy – nie ustala się
zasady podziału – nie ustala się
wysokość zabudowy – nie ustala się
proc. pokr. działki zabud. – nie ustala się
linie zabudowy – nieprzekraczalne jak na rysunku planu
7. UDOGODNIENIA URBANISTYCZNE
przeście piesze – połączenie tunelu pieszego pod koleją z ul. Narwicką
8. PARKINGI
należy zrealizować w obrębie strefy min. 2 miejsca parkingowe/100 m² powierzchni użytkowej usług; place składowe, hurtownie, magazyny min. 5 miejsc parkingowych/10 zatrudnionych; zakłady przemysłowe i rzemiosło min. 20 miejsc parkingowych/100 zatrudnionych;
9. ZASADY OBSŁUGI INFRASTRUKTURY
drogi – zakaz włączeń do Trasy Sucharskiego i ograniczenie wjazdów bramowych od ul. Marynarki Polskiej
woda – włączenie w miejskie układy infrastruktury elektryczność – włączenie w miejskie układy infrastruktury
gaz – włączenie w miejskie układy infrastruktury ogrzewanie – z ogólnomiejskiej sieci ciepłowniczej lub indywidualne oparte na niskoemisyjnych paliwach
ścieki – włączenie w miejskie układy infrastruktury wody opadowe – włączenie w miejskie układy infrastruktury
utyliczacja odpadów stałych – segregowane odpady winny być zagospodarowane przez specjalistyczne przedsiębiorstwo

10. WARUNKI WYNIKAJĄCE Z OCHRONY ŚRODOWISKA KULTUROWEGO
nie ustala się
11. WARUNKI WYNIKAJĄCE Z OCHRONY ŚRODOWISKA PRZYRODNICZEGO
uciążliwość bądź szkodliwość dla środowiska wywołana przez obiekty i urządzenia nie może wykraczać poza granice terenu lokalizacji; w strefie przewidziana lokalizacja przeniesionej ze strefy 104-83 przepompowni melioracyjnej na potoku Wawrzywódt III wraz z wydłużeniem zbiornika retencyjnego; dla pasa terenu o szer. 5 m od korony rowu melioracyjnego zgodnie z rysunkiem planu wyklucza się wszelkie stałe zainwestowanie i nasadzenia uniemożliwiające wykonanie konserwacji rowu przez służby konserwacyjne; ustala się wymóg utrzymania 20% terenów jako biologicznie czynnych w tym przeznaczenia 10% całości terenu pod zadrzewienia, odporne na podwyższone stężenia zanieczyszczeń powietrza; istniejące drzewa nieowocowe podlegają ochronie, dopuszcza się wycinkę pojedynczych drzew w przypadku kolizji z planowanym zagospodarowaniem terenu pod warunkiem rekompensaty strat w stosunku 1 drzewo wycięte – 5 nowych nasadzeń;
12. OBSZARY ZAGROŻEŃ
teren znajduje się w strefie uciążliwości komunikacji kolejowej; przez teren przebiega linia elektroenergetyczna 110 kV z 40 m strefą bezpieczeństwa jak na rysunku planu;
13. SPOSOBY ZAGOSPODAROWANIA TYMCZASOWEGO
nie ustala się
14. STREFY ZORGANIZOWANEJ DZIAŁALNOŚCI INWESTYCYJNEJ, REWITALIZACJI, OBSZARY ZDEGRADOWANE
nie ustala się
15. STAWKA PROCENTOWA
0%
16. ZACHĘTY DLA INWESTORÓW
nie ustala się
17. INNE ZAPISY
- 1) Inne zapisy stanowiące
dla dróg dojazdowych ustala się min. szer. 10,0 m, dla ciągów pieszko-jezdnych – 5,0 m;
 - 2) Postanowienia wynikające z przepisów szczególnych
lokalizacja wszelkich obiektów budowlanych w sąsiedztwie terenów kolejowych zgodnie z Rozporządzeniem Ministra Transportu i Gospodarki Morskiej z dnia 5 maja 1999 r. (Dz. U. Nr 47, poz. 476 wraz ze zmianami);
 - 3) Zalecenia nie będące podstawą wydawania decyzji administracyjnych
w strefie zalecana lokalizacja 3 stacji trafo; zaleca się ogrzewanie z ogólnomiejskiej sieci ciepłowniczej.

**KARTA TERENU DO MIEJSCOWEGO PLANU
ZAGOSPODAROWANIA PRZESTRZENNEGO
MŁYŃSKA – LETNICA W GDAŃSKU NR 0504**

1. NUMER TERENU 028 2. POWIERZCHNIA 0,02 ha
3. FUNKCJE LUB STREFA Z WYSZCZEGÓLNIENIEM FUNKCJI PREFEROWANYCH
Nr 53 przepompownia ścieków

4. FUNKCJE WYŁĄCZONE JAKO NIEPOŻĄDANE
wszystkie inne poza określoną w p. 3.
5. FUNKCJE ISTNIEJĄCE NIE MIESZCZĄCE SIĘ W ZAKRESIE FUNKCJI DOPUSZCZALNYCH W STREFIE
nie ustala się
6. WARUNKI URBANISTYCZNE
intens. zabudowy – nie ustala się
zasady podziału – nie ustala się
wysokość zabudowy – nie ustala się
proc. pokr. działki zabud. – nie ustala się
linie zabudowy – nie ustala się
7. UDOGODNIENIA URBANISTYCZNE
nie ustala się
8. PARKINGI
nie ustala się
9. ZASADY OBSŁUGI INFRASTRUKTURY
drogi – jak na rysunku planu
woda – włączenie w miejskie układy infrastruktury elektryczność – włączenie w miejskie układy infrastruktury
gaz – nie ustala się
ogrzewanie – nie ustala się
ścieki – włączenie w miejski układ kanalizacji sanitarnej
wody opadowe – zagospodarowanie w obrębie działki
utyliczacja odpadów stałych – segregowane odpady winny być zagospodarowane przez specjalistyczne przedsiębiorstwo
10. WARUNKI WYNIKAJĄCE Z OCHRONY ŚRODOWISKA KULTUROWEGO
nie ustala się
11. WARUNKI WYNIKAJĄCE Z OCHRONY ŚRODOWISKA PRZYRODNICZEGO
nie ustala się
12. OBSZARY ZAGROŻEŃ
nie występują
13. SPOSOBY ZAGOSPODAROWANIA TYMCZASOWEGO
nie ustala się
14. STREFY ZORGANIZOWANEJ DZIAŁALNOŚCI INWESTYCYJNEJ, REWITALIZACJI, OBSZARY ZDEGRADOWANE
nie ustala się
15. STAWKA PROCENTOWA
0%
16. ZACHĘTY DLA INWESTORÓW
nie ustala się
17. INNE ZAPISY
- 1) Inne zapisy stanowiące
nie ustala się
 - 2) Postanowienia wynikające z przepisów szczególnych
nie ustala się
 - 3) Zalecenia nie będące podstawą wydawania decyzji administracyjnych
nie ustala się

**KARTA TERENU DO MIEJSCOWEGO PLANU
ZAGOSPODAROWANIA PRZESTRZENNEGO
MŁYŃSKA – LETNICA W GDAŃSKU NR 0504**

1. NUMER TERENU 029 2. POWIERZCHNIA 2,84 ha
3. FUNKCJE LUB STREFA Z WYSZCZEGÓLNIENIEM FUNKCJI PREFEROWANYCH
Nr 41 strefa produkcyjno-usługowo-składowa

4. FUNKCJE WYŁĄCZONE JAKO NIEPOŻĄDANE
nie ustala się
 5. FUNKCJE ISTNIEJĄCE NIE MIESZCZĄCE SIĘ W ZAKRESIE FUNKCJI DOPUSZCZALNYCH W STREFIE
nie ustala się
 6. WARUNKI URBANISTYCZNE
intens. zabudowy – nie ustala się
zasady podziału – nie ustala się
wysokość zabudowy – nie ustala się
proc. pokr. działki zabud. – nie ustala się
linie zabudowy – nieprzekraczalne jak na rysunku planu
 7. UDOGODNIENIA URBANISTYCZNE
nie ustala się
 8. PARKINGI
należy zrealizować w obrębie strefy min. 2 miejsca parkingowe/100 m² powierzchni użytkowej usług; place składowe, hurtownie, magazyny min. 5 miejsc parkingowych/10 zatrudnionych; zakłady przemysłowe i rzemiosło min. 20 miejsc parkingowych/100 zatrudnionych;
 9. ZASADY OBSŁUGI INFRASTRUKTURY
drogi – nie ustala się
woda – włączenie w miejskie układy infrastruktury elektryczność – włączenie w miejskie układy infrastruktury
gaz – włączenie w miejskie układy infrastruktury ogrzewanie – z ogólnomiejskiej sieci ciepłowniczej lub indywidualne oparte na niskoemisyjnych paliwach
ścieki – włączenie w miejskie układy infrastruktury
wody opadowe – włączenie w miejskie układy infrastruktury
utylicacja odpadów stałych – segregowane odpady winny być zagospodarowane przez specjalistyczne przedsiębiorstwo
 10. WARUNKI WYNIKAJĄCE Z OCHRONY ŚRODOWISKA KULTUROWEGO
nie ustala się
 11. WARUNKI WYNIKAJĄCE Z OCHRONY ŚRODOWISKA PRZYRODNICZEGO
uciążliwość bądź szkodliwość dla środowiska wywołana przez obiekty i urządzenia nie może wykraczać poza granice terenu lokalizacji; ustala się wymóg utrzymania 20% terenów jako biologicznie czynnych w tym przeznaczenia 10% całości terenu pod zadrzewienia, odporne na podwyższone stężenia zanieczyszczeń powietrza; istniejące drzewa nieowocowe podlegają ochronie, dopuszcza się wycinkę pojedynczych drzew w przypadku kolizji z planowanym zagospodarowaniem terenu pod warunkiem rekompensaty strat w stosunku 1 drzewo wycięte – 5 nowych nasadzeń;
 12. OBSZARY ZAGROZEŃ
przez teren przebiega linia elektroenergetyczna 110 kV z 40 m strefą bezpieczeństwa jak na rysunku planu;
 13. SPOSOBY ZAGOSPODAROWANIA TYMCZASOWEGO
nie ustala się
 14. STREFY ZORGANIZOWANEJ DZIAŁALNOŚCI INWESTYCYJNEJ, REWITALIZACJI, OBSZARY ZDEGRADOWANE
nie ustala się
 15. STAWKA PROCENTOWA
0%
 16. ZACHĘTY DLA INWESTORÓW
nie ustala się
 17. INNE ZAPISY
 - 1) Inne zapisy stanowiące dla dróg dojazdowych ustala się min. szer. 10,0 m, dla ciągów pieszo-jezdnych – 5,0 m;
 - 2) Postanowienia wynikające z przepisów szczególnych
nie ustala się
 - 3) Zalecenia nie będące podstawą wydawania decyzji administracyjnych
zaleca się ogrzewanie z ogólnomiejskiej sieci ciepłowniczej.
- KARTA TERENU DO MIEJSCOWEGO PLANU
ZAGOSPODAROWANIA PRZESTRZENNEGO
MŁYNIKA – LETNICA W GDAŃSKU NR 0504**
1. NUMER TERENU 030 2. POWIERZCHNIA 4,64 ha
 3. FUNKCJE LUB STREFA Z WYSZCZEGÓLNIENIEM FUNKCJI PREFEROWANYCH
Nr 41 strefa produkcyjno -usługowo-składowa
 4. FUNKCJE WYŁĄCZONE JAKO NIEPOŻĄDANE
nie ustala się
 5. FUNKCJE ISTNIEJĄCE NIE MIESZCZĄCE SIĘ W ZAKRESIE FUNKCJI DOPUSZCZALNYCH W STREFIE
nie ustala się
 6. WARUNKI URBANISTYCZNE
intens. zabudowy – nie ustala się
zasady podziału – nie ustala się
wysokość zabudowy – nie ustala się
proc. pokr. działki zabud. – nie ustala się
linie zabudowy – nieprzekraczalne jak na rysunku planu
 7. UDOGODNIENIA URBANISTYCZNE
nie ustala się
 8. PARKINGI
należy zrealizować w obrębie strefy min. 2 miejsca parkingowe/100 m² powierzchni użytkowej usług; place składowe, hurtownie, magazyny min. 5 miejsc parkingowych/10 zatrudnionych; zakłady przemysłowe i rzemiosło min. 20 miejsc parkingowych/100 zatrudnionych;
 9. ZASADY OBSŁUGI INFRASTRUKTURY
drogi – nie ustala się
woda – włączenie w miejskie układy infrastruktury elektryczność – włączenie w miejskie układy infrastruktury
gaz – włączenie w miejskie układy infrastruktury ogrzewanie – z ogólnomiejskiej sieci ciepłowniczej lub indywidualne oparte na niskoemisyjnych paliwach
ścieki – włączenie w miejskie układy infrastruktury
wody opadowe – włączenie w miejskie układy infrastruktury
utylicacja odpadów stałych – segregowane odpady winny być zagospodarowane przez specjalistyczne przedsiębiorstwo
 10. WARUNKI WYNIKAJĄCE Z OCHRONY ŚRODOWISKA KULTUROWEGO
nie ustala się
 11. WARUNKI WYNIKAJĄCE Z OCHRONY ŚRODOWISKA PRZYRODNICZEGO
ustala się wymóg utrzymania 20% terenów jako biologicznie czynnych w tym przeznaczenia 10% całości

terenu pod zadrzewienia, odporne na podwyższone stężenia zanieczyszczeń powietrza; istniejące drzewa nieowocowe podlegają ochronie, dopuszcza się wycinkę pojedynczych drzew w przypadku kolizji z planowanym zagospodarowaniem terenu pod warunkiem rekompensaty strat w stosunku 1 drzewo wycięte – 5 nowych nasadzeń; uciążliwość bądź szkodliwość dla środowiska wywołana przez obiekty i urządzenia nie może wykraczać poza granice terenu lokalizacji;

12. OBSZARY ZAGROŻEŃ

przez teren przebiega linia elektroenergetyczna 110 kV z 40 m strefą bezpieczeństwa jak na rysunku planu;

13. SPOSOBY ZAGOSPODAROWANIA TYMCZASOWEGO

nie ustala się

14. STREFY ZORGANIZOWANEJ DZIAŁALNOŚCI INWESTYCYJNEJ, REWITALIZACJI, OBSZARY ZDEGRADOWANE

nie ustala się

15. STAWKA PROCENTOWA

0%

16. ZACHĘTY DLA INWESTORÓW

nie ustala się

17. INNE ZAPISY

1) Inne zapisy stanowiące

dla dróg dojazdowych ustala się min. szer. 10,0 m, dla ciągów pieszo-jezdnych – 5,0 m;

2) Postanowienia wynikające z przepisów szczególnych

nie ustala się

3) Zalecenia nie będące podstawą wydawania decyzji administracyjnych

zaleca się ogrzewanie z ogólnomiejskiej sieci ciepłowniczej.

KARTA TERENU DO MIEJSCOWEGO PLANU ZAGOSPODAROWANIA PRZESTRZENNEGO MŁYNISKA – LETNICA W GDAŃSKU NR 0504

1. NUMER TERENU 031 2. POWIERZCHNIA 4,32 ha

3. FUNKCJE LUB STREFA Z WYSZCZEGÓLNIENIEM FUNKCJI PREFEROWANYCH

Nr 41 strefa produkcyjno-usługowo-składowa

4. FUNKCJE WYŁĄCZONE JAKO NIEPOŻĄDANE

nie ustala się

5. FUNKCJE ISTNIEJĄCE NIE MIESZCZĄCE SIĘ W ZAKRESIE FUNKCJI DOPUSZCZALNYCH W STREFIE

nie ustala się

6. WARUNKI URBANISTYCZNE

intens. zabudowy – nie ustala się

zasady podziału – nie ustala się

wysokość zabudowy – nie ustala się

proc. pokr. działki zabud. – nie ustala się

linie zabudowy – nieprzekraczalne jak na rysunku planu

7. UDOGODNIENIA URBANISTYCZNE

nie ustala się

8. PARKINGI

należy zrealizować w obrębie strefy min. 2 miejsca parkingowe/100 m² powierzchni użytkowej usług; place składowe, hurtownie, magazyny min. 5 miejsc parkingowych/10 zatrudnionych; zakłady przemysłowe i rze-

miostło min. 20 miejsc parkingowych/100 zatrudnionych;

9. ZASADY OBSŁUGI INFRASTRUKTURY

drogi – nie ustala się

woda – włączenie w miejskie układy infrastruktury elektryczność – włączenie w miejskie układy infrastruktury

gaz – włączenie w miejskie układy infrastruktury

ogrzewanie – z ogólnomiejskiej sieci ciepłowniczej lub indywidualne oparte na niskoemisyjnych paliwach

ścieki – włączenie w miejskie układy infrastruktury

wody opadowe – włączenie w miejskie układy infrastruktury

utyliczacja odpadów stałych – segregowane odpady winny być zagospodarowane przez specjalistyczne przedsiębiorstwo

10. WARUNKI WYNIKAJĄCE Z OCHRONY ŚRODOWISKA KULTUROWEGO

nie ustala się

11. WARUNKI WYNIKAJĄCE Z OCHRONY ŚRODOWISKA PRZYRODNICZEGO

ustala się wymóg utrzymania 20% terenów jako biologicznie czynnych w tym przeznaczenia 10% całości terenu pod zadrzewienia, odporne na podwyższone stężenia zanieczyszczeń powietrza; istniejące drzewa nieowocowe podlegają ochronie, dopuszcza się wycinkę pojedynczych drzew w przypadku kolizji z planowanym zagospodarowaniem terenu pod warunkiem rekompensaty strat w stosunku 1 drzewo wycięte – 5 nowych nasadzeń; uciążliwość bądź szkodliwość dla środowiska wywołana przez obiekty i urządzenia nie może wykraczać poza granice terenu lokalizacji;

12. OBSZARY ZAGROŻEŃ

przez teren przebiega linia elektroenergetyczna 110 kV z 40 m strefą bezpieczeństwa jak na rysunku planu;

13. SPOSOBY ZAGOSPODAROWANIA TYMCZASOWEGO

nie ustala się

14. STREFY ZORGANIZOWANEJ DZIAŁALNOŚCI INWESTYCYJNEJ, REWITALIZACJI, OBSZARY ZDEGRADOWANE

nie ustala się

15. STAWKA PROCENTOWA

0%

16. ZACHĘTY DLA INWESTORÓW

nie ustala się

17. INNE ZAPISY

1) Inne zapisy stanowiące

dla dróg dojazdowych ustala się min. szer. 10,0 m, dla ciągów pieszo-jezdnych – 5,0 m;

2) Postanowienia wynikające z przepisów szczególnych

nie ustala się

3) Zalecenia nie będące podstawą wydawania decyzji administracyjnych

zaleca się ogrzewanie z ogólnomiejskiej sieci ciepłowniczej.

**KARTA TERENU DO MIEJSCOWEGO PLANU
ZAGOSPODAROWANIA PRZESTRZENNEGO
MŁYNIKA – LETNICA W GDAŃSKU NR 0504**

1. NUMER TERENU 032 2. POWIERZCHNIA 11,12 ha
3. FUNKCJE LUB STREFA Z WYSZCZEGÓLNIENIEM FUNKCJI PREFEROWANYCH
Nr 33 usługi
4. FUNKCJE WYŁĄCZONE JAKO NIEPOŻĄDANE
nie ustala się
5. FUNKCJE ISTNIEJĄCE NIE MIESZCZĄCE SIĘ W ZAKRESIE FUNKCJI DOPUSZCZALNYCH W STREFIE
nie ustala się
6. WARUNKI URBANISTYCZNE
intens. zabudowy – nie ustala się
zasady podziału – nie ustala się
wysokość zabudowy – nie ustala się
proc. pokr. działki zabud. – nie ustala się
linie zabudowy – nieprzekraczalne jak na rysunku planu
7. UDOGODNIENIA URBANISTYCZNE
nie ustala się
8. PARKINGI
należy zrealizować w obrębie strefy min. 2 miejsca parkingowe/100 m² powierzchni użytkowej usług
9. ZASADY OBSŁUGI INFRASTRUKTURY
drogi – nie ustala się
woda – włączenie w miejskie układy infrastruktury elektryczność – włączenie w miejskie układy infrastruktury
gaz – włączenie w miejskie układy infrastruktury ogrzewanie – z ogólnomiejskiej sieci ciepłowniczej lub indywidualne oparte na niskoemisyjnych paliwach
ścieki – włączenie w miejskie układy infrastruktury
wody opadowe – włączenie w miejskie układy infrastruktury
utyliczacja odpadów stałych – segregowane odpady winny być zagospodarowane przez specjalistyczne przedsiębiorstwo
10. WARUNKI WYNIKAJĄCE Z OCHRONY ŚRODOWISKA KULTUROWEGO
nie ustala się
11. WARUNKI WYNIKAJĄCE Z OCHRONY ŚRODOWISKA PRZYRODNICZEGO
ustala się wymóg utrzymania 20% terenów jako biologicznie czynnych w tym przeznaczenia 10% całości terenu pod zadrzewienia, odporne na podwyższone stężenia zanieczyszczeń powietrza; istniejące drzewa nieowocowe podlegają ochronie, dopuszcza się wycinkę pojedynczych drzew w przypadku kolizji z planowanym zagospodarowaniem terenu pod warunkiem rekompensaty strat w stosunku 1 drzewo wycięte – 5 nowych nasadzeń; w budynkach przeznaczonych na stały pobyt ludzi zlokalizowanych przy trasie komunikacyjnej należy przewidzieć wzmocnioną izolacyjność akustyczną przegród zewnętrznych i stolarki;
12. OBSZARY ZAGROŻEŃ
fragment terenu znajduje się w 40 m strefie bezpieczeństwa od istniejącej linii elektroenergetycznej 110 kV jak na rysunku planu; teren znajduje się w strefie uciążliwości komunikacji kolejowej – konieczność zastosowania środków technicznych ograniczających uciążliwość do poziomu określonego w przepisach szczególnych;

13. SPOSOBY ZAGOSPODAROWANIA TYMCZASOWEGO
nie ustala się
14. STREFY ZORGANIZOWANEJ DZIAŁALNOŚCI INWESTYCYJNEJ, REWITALIZACJI, OBSZARY ZDEGRADOWANE
nie ustala się
15. STAWKA PROCENTOWA
0%
16. ZACHĘTY DLA INWESTORÓW
nie ustala się
17. INNE ZAPISY
 - 1) Inne zapisy stanowiące dla dróg dojazdowych ustala się min. szer. 10,0 m, dla ciągów pieszo-jezdných – 5,0 m;
 - 2) Postanowienia wynikające z przepisów szczególnych
lokalizacja wszelkich obiektów budowlanych w sąsiedztwie terenów kolejowych zgodnie z Rozporządzeniem Ministra Transportu i Gospodarki Morskiej z dnia 5 maja 1999 r. (Dz. U. Nr 47, poz. 476 wraz ze zmianami);
 - 3) Zalecenia nie będące podstawą wydawania decyzji administracyjnych
zaleca się ogrzewanie z ogólnomiejskiej sieci ciepłowniczej.

**KARTA TERENU DO MIEJSCOWEGO PLANU
ZAGOSPODAROWANIA PRZESTRZENNEGO
MŁYNIKA – LETNICA W GDAŃSKU NR 0504**

1. NUMER TERENU 033 2. POWIERZCHNIA 0,84 ha
3. FUNKCJE LUB STREFA Z WYSZCZEGÓLNIENIEM FUNKCJI PREFEROWANYCH
Nr 33 usługi
4. FUNKCJE WYŁĄCZONE JAKO NIEPOŻĄDANE
nie ustala się
5. FUNKCJE ISTNIEJĄCE NIE MIESZCZĄCE SIĘ W ZAKRESIE FUNKCJI DOPUSZCZALNYCH W STREFIE
nie ustala się
6. WARUNKI URBANISTYCZNE
intens. zabudowy – nie ustala się
zasady podziału – nie ustala się
wysokość zabudowy – nie ustala się
proc. pokr. działki zabud. – nie ustala się
linie zabudowy – nieprzekraczalne jak na rysunku planu
7. UDOGODNIENIA URBANISTYCZNE
nie ustala się
8. PARKINGI
należy zrealizować w obrębie strefy min. 2 miejsca parkingowe/100 m² powierzchni użytkowej usług
9. ZASADY OBSŁUGI INFRASTRUKTURY
drogi – ul. Reja
woda – włączenie w miejskie układy infrastruktury elektryczność – włączenie w miejskie układy infrastruktury
gaz – włączenie w miejskie układy infrastruktury ogrzewanie – z ogólnomiejskiej sieci ciepłowniczej lub indywidualne oparte na niskoemisyjnych paliwach
ścieki – włączenie w miejskie układy infrastruktury
wody opadowe – włączenie w miejskie układy infrastruktury
utyliczacja odpadów stałych – segregowane odpady

winy być zagospodarowane przez specjalistyczne przedsiębiorstwo

10. WARUNKI WYNIKAJĄCE Z OCHRONY ŚRODOWISKA KULTUROWEGO
nie ustala się
11. WARUNKI WYNIKAJĄCE Z OCHRONY ŚRODOWISKA PRZYRODNICZEGO
w budynkach przeznaczonych na stały pobyt ludzi zlokalizowanych przy trasie komunikacyjnej należy przewidzieć wzmocnioną izolacyjność akustyczną przegród zewnętrznych i stolarki;
12. OBSZARY ZAGROŻEŃ
teren znajduje się w strefie uciążliwości komunikacji kołowej symbol 111-83 – konieczność zastosowania środków technicznych ograniczających uciążliwość do poziomu określonego w przepisach szczególnych
13. SPOSOBY ZAGOSPODAROWANIA TYMCZASOWEGO
nie ustala się
14. STREFY ZORGANIZOWANEJ DZIAŁALNOŚCI INWESTYCYJNEJ, REWITALIZACJI, OBSZARY ZDEGRADOWANE
nie ustala się
15. STAWKA PROCENTOWA
0%
16. ZACHĘTY DLA INWESTORÓW
nie ustala się
17. INNE ZAPISY
 - 1) Inne zapisy stanowiące
nie ustala się
 - 2) Postanowienia wynikające z przepisów szczególnych
nie ustala się
 - 3) Zalecenia nie będące podstawą wydawania decyzji administracyjnych
zaleca się ogrzewanie z ogólnomiejskiej sieci ciepłowniczej.

**KARTA TERENU DO MIEJSCOWEGO PLANU
ZAGOSPODAROWANIA PRZESTRZENNEGO
MŁYNISKA – LETNICA W GDAŃSKU NR 0504**

1. NUMER TERENU 034 2. POWIERZCHNIA 3,14 ha
3. FUNKCJE LUB STREFA Z WYSZCZEGÓLNIENIEM FUNKCJI PREFEROWANYCH
Nr 31 strefa mieszana bez określenia proporcji między zabudową mieszkaniową a usługową
4. FUNKCJE WYŁĄCZONE JAKO NIEPOŻĄDANE
nie ustala się
5. FUNKCJE ISTNIEJĄCE NIE MIESZCZĄCE SIĘ W ZAKRESIE FUNKCJI DOPUSZCZALNYCH W STREFIE
nie ustala się
6. WARUNKI URBANISTYCZNE
intens. zabudowy – nie ustala się
zasady podziału – nie ustala się
wysokość zabudowy – nie ustala się
proc. pokr. działki zabud. – maks. 50%
linie zabudowy – nieprzekraczalne jak na rysunku planu
7. UDOGODNIENIA URBANISTYCZNE
nie ustala się
8. PARKINGI
należy zrealizować w obrębie działki min. 2 miejsca parkingowe/100 m² powierzchni użytkowej usług; dla

funkcji mieszkaniowej 2 miejsca parkingowe na działce jednorodzinnej, w zabudowie wielorodzinnej 1 miejsce parkingowe/mieszkanie

9. ZASADY OBSŁUGI INFRASTRUKTURY
drogi – ulica 075-81 – ograniczenie wjazdów bramowych od ul. Marynarki Polskiej
woda – włączenie w miejskie układy infrastruktury elektryczność – włączenie w miejskie układy infrastruktury
gaz – włączenie w miejskie układy infrastruktury
ogrzewanie – z ogólnomiejskiej sieci ciepłowniczej lub indywidualne oparte na niskoemisyjnych paliwach
ścieki – włączenie w miejskie układy infrastruktury
wody opadowe – włączenie w miejskie układy infrastruktury
utyliczacja odpadów stałych – segregowane odpady winny być zagospodarowane przez specjalistyczne przedsiębiorstwo
10. WARUNKI WYNIKAJĄCE Z OCHRONY ŚRODOWISKA KULTUROWEGO
nie ustala się
11. WARUNKI WYNIKAJĄCE Z OCHRONY ŚRODOWISKA PRZYRODNICZEGO
działalność usługowa nie może powodować przekroczeń wartości normatywnych zanieczyszczeń powietrza i poziomu dźwięku w środowisku jak dla zabudowy mieszkaniowej; w budynkach przeznaczonych na stały pobyt ludzi zlokalizowanych przy trasie komunikacyjnej należy przewidzieć wzmocnioną izolacyjność akustyczną przegród zewnętrznych i stolarki; ustala się wymóg utrzymania min. 40% terenów jako biologicznie czynnych; istniejące drzewa nieowocowe podlegają ochronie, dopuszcza się wycinkę pojedynczych drzew w przypadku kolizji z planowanym zagospodarowaniem terenu pod warunkiem rekompensaty strat w stosunku 1 drzewo wycięte – 5 nowych nasadzeń;
12. OBSZARY ZAGROŻEŃ
teren znajduje się w strefie uciążliwości komunikacji kołowej symbol 111-83 – konieczność zastosowania środków technicznych ograniczających uciążliwość do poziomu określonego w przepisach szczególnych
13. SPOSOBY ZAGOSPODAROWANIA TYMCZASOWEGO
nie ustala się
14. STREFY ZORGANIZOWANEJ DZIAŁALNOŚCI INWESTYCYJNEJ, REWITALIZACJI, OBSZARY ZDEGRADOWANE
nie ustala się
15. STAWKA PROCENTOWA
0%
16. ZACHĘTY DLA INWESTORÓW
nie ustala się
17. INNE ZAPISY
 - 1) Inne zapisy stanowiące
dla dróg dojazdowych ustala się min. szer. 10,0 m, dla ciągów pieszo-jezdnych – 5,0 m;
 - 2) Postanowienia wynikające z przepisów szczególnych
nie ustala się
 - 3) Zalecenia nie będące podstawą wydawania decyzji administracyjnych
zaleca się ogrzewanie z ogólnomiejskiej sieci ciepłowniczej.

**KARTA TERENU DO MIEJSCOWEGO PLANU
ZAGOSPODAROWANIA PRZESTRZENNEGO
MŁYNIŚKA – LETNICA W GDAŃSKU NR 0504**

1. NUMER TERENU 035 2. POWIERZCHNIA 0,90 ha
3. FUNKCJE LUB STREFA Z WYSZCZEGÓLNIENIEM FUNKCJI PREFEROWANYCH
Nr 33 usługi oświaty
4. FUNKCJE WYŁĄCZONE JAKO NIEPOŻĄDANE
nie ustala się
5. FUNKCJE ISTNIEJĄCE NIE MIESZCZĄCE SIĘ W ZAKRESIE FUNKCJI DOPUSZCZALNYCH W STREFIE
nie ustala się
6. WARUNKI URBANISTYCZNE
intens. zabudowy – nie ustala się
zasady podziału – nie ustala się
wysokość zabudowy – nie ustala się
proc. pokr. działki zabud. – nie ustala się
linie zabudowy – nieprzekraczalne jak na rysunku planu
7. UDOGODNIENIA URBANISTYCZNE
nie ustala się
8. PARKINGI
należy zrealizować w obrębie działki adekwatnie do potrzeb
9. ZASADY OBSŁUGI INFRASTRUKTURY
drogi – ulica 076-81
woda – włączenie w miejskie układy infrastruktury
elektryczność – włączenie w miejskie układy infrastruktury
gaz – włączenie w miejskie układy infrastruktury
ogrzewanie – z ogólnomiejskiej sieci ciepłowniczej lub indywidualne oparte na niskoemisyjnych paliwach
ścieki – włączenie w miejskie układy infrastruktury
wody opadowe – włączenie w miejskie układy infrastruktury
utilizacja odpadów stałych – segregowane odpady winny być zagospodarowane przez specjalistyczne przedsiębiorstwo
10. WARUNKI WYNIKAJĄCE Z OCHRONY ŚRODOWISKA KULTUROWEGO
nie ustala się
11. WARUNKI WYNIKAJĄCE Z OCHRONY ŚRODOWISKA PRZYRODNICZEGO
ustala się wymóg utrzymania 20% terenów jako biologicznie czynnych w tym przeznaczenia 10% całości terenu pod zadrzewienia, odporne na podwyższone stężenia zanieczyszczeń powietrza;
12. OBSZARY ZAGROŻEŃ
nie ustala się
13. SPOSOBY ZAGOSPODAROWANIA TYMCZASOWEGO
nie ustala się
14. STREFY ZORGANIZOWANEJ DZIAŁALNOŚCI INWESTYCYJNEJ, REWITALIZACJI, OBSZARY ZDEGRADOWANE
nie ustala się
15. STAWKA PROCENTOWA
0%
16. ZACHĘTY DLA INWESTORÓW
nie ustala się
17. INNE ZAPISY
1) Inne zapisy stanowiące
nie ustala się

- 2) Postanowienia wynikające z przepisów szczególnych nie ustala się
- 3) Zalecenia nie będące podstawą wydawania decyzji administracyjnych
zaleca się ogrzewanie z ogólnomiejskiej sieci ciepłowniczej.

**KARTA TERENU DO MIEJSCOWEGO PLANU
ZAGOSPODAROWANIA PRZESTRZENNEGO
MŁYNIŚKA – LETNICA W GDAŃSKU NR 0504**

1. NUMER TERENU 036 2. POWIERZCHNIA 3,62 ha
3. FUNKCJE LUB STREFA Z WYSZCZEGÓLNIENIEM FUNKCJI PREFEROWANYCH
Nr 33 usługi
4. FUNKCJE WYŁĄCZONE JAKO NIEPOŻĄDANE
nie ustala się
5. FUNKCJE ISTNIEJĄCE NIE MIESZCZĄCE SIĘ W ZAKRESIE FUNKCJI DOPUSZCZALNYCH W STREFIE
nie ustala się
6. WARUNKI URBANISTYCZNE
intens. zabudowy – nie ustala się
zasady podziału – nie ustala się
wysokość zabudowy – nie ustala się
proc. pokr. działki zabud. – nie ustala się
linie zabudowy – nieprzekraczalne jak na rysunku planu
7. UDOGODNIENIA URBANISTYCZNE
nie ustala się
8. PARKINGI
należy zrealizować w obrębie działki min. 2 miejsca parkingowe/100 m² powierzchni użytkowej usług
9. ZASADY OBSŁUGI INFRASTRUKTURY
drogi – ulica 075-81 i 076-81 – zakaz powiązań bezpośrednich z ul. Marynarki Polskiej
woda – włączenie w miejskie układy infrastruktury
elektryczność – włączenie w miejskie układy infrastruktury
gaz – włączenie w miejskie układy infrastruktury
ogrzewanie – z ogólnomiejskiej sieci ciepłowniczej lub indywidualne oparte na niskoemisyjnych paliwach
ścieki – włączenie w miejskie układy infrastruktury
wody opadowe – włączenie w miejskie układy infrastruktury
utilizacja odpadów stałych – segregowane odpady winny być zagospodarowane przez specjalistyczne przedsiębiorstwo
10. WARUNKI WYNIKAJĄCE Z OCHRONY ŚRODOWISKA KULTUROWEGO
nie ustala się
11. WARUNKI WYNIKAJĄCE Z OCHRONY ŚRODOWISKA PRZYRODNICZEGO
ustala się wymóg utrzymania 20% terenów jako biologicznie czynnych; w budynkach przeznaczonych na stały pobyt ludzi zlokalizowanych przy trasie komunikacji kołowej i kolejowej należy przewidzieć wzmocnioną izolacyjność akustyczną przegród zewnętrznych i stolarki;
12. OBSZARY ZAGROŻEŃ
teren znajduje się w strefie uciążliwości komunikacji kołowej i kolejowej – konieczność zastosowania środków technicznych ograniczających uciążliwość do poziomu określonego w przepisach szczególnych

13. SPOSOBY ZAGOSPODAROWANIA TYMCZASOWEGO
nie ustala się
14. STREFY ZORGANIZOWANEJ DZIAŁALNOŚCI INWESTYCYJNEJ, REWITALIZACJI, OBSZARY ZDEGRADOWANE
nie ustala się
15. STAWKA PROCENTOWA
0%
16. ZACHĘTY DLA INWESTORÓW
nie ustala się
17. INNE ZAPISY
- 1) Inne zapisy stanowiące dla dróg dojazdowych ustala się min. szer. 10,0 m, dla ciągów pieszo-jezdnych – 5,0 m;
 - 2) Postanowienia wynikające z przepisów szczególnych lokalizacja wszelkich obiektów budowlanych w sąsiedztwie terenów kolejowych zgodnie z Rozporządzeniem Ministra Transportu i Gospodarki Morskiej z dnia 5 maja 1999 r. (Dz. U. Nr 47, poz. 476 wraz ze zmianami);
 - 3) Zalecenia nie będące podstawą wydawania decyzji administracyjnych zaleca się ogrzewanie z ogólnomiejskiej sieci ciepłowniczej.

**KARTA TERENU DO MIEJSCOWEGO PLANU
ZAGOSPODAROWANIA PRZESTRZENNEGO
MŁYNISKA – LETNICA W GDAŃSKU NR 0504**

1. NUMER TERENU 037 2. POWIERZCHNIA 1,56 ha
3. FUNKCJE LUB STREFA Z WYSZCZEGÓLNIENIEM FUNKCJI PREFEROWANYCH
Nr 31 strefa mieszana bez określenia proporcji między zabudową mieszkaniową a usługową
4. FUNKCJE WYŁĄCZONE JAKO NIEPOŻĄDANE
nie ustala się
5. FUNKCJE ISTNIEJĄCE NIE MIESZCZĄCE SIĘ W ZAKRESIE FUNKCJI DOPUSZCZALNYCH W STREFIE
nie ustala się
6. WARUNKI URBANISTYCZNE
intens. zabudowy – nie ustala się
zasady podziału – nie ustala się
wysokość zabudowy – nie ustala się
proc. pokr. działki zabud. – maks. 50%
linie zabudowy – nieprzekraczalne jak na rysunku planu
7. UDOGODNIENIA URBANISTYCZNE
nie ustala się
8. PARKINGI
należy zrealizować w obrębie działki min. 2 miejsca parkingowe/100 m² powierzchni użytkowej usług; dla funkcji mieszkaniowej 2 miejsca parkingowe na działce jednorodzinnej w zabudowie wielorodzinnej 1 miejsca parkingowe/mieszkanie
9. ZASADY OBSŁUGI INFRASTRUKTURY
drogi – jak na rysunku planu
woda – włączenie w miejskie układy infrastruktury elektryczność – włączenie w miejskie układy infrastruktury
gaz – włączenie w miejskie układy infrastruktury
ogrzewanie – z ogólnomiejskiej sieci ciepłowniczej lub indywidualne oparte na niskoemisyjnych paliwach

- ścieki – włączenie w miejskie układy infrastruktury
wody opadowe – włączenie w miejskie układy infrastruktury
utylizacja odpadów stałych – segregowane odpady winny być zagospodarowane przez specjalistyczne przedsiębiorstwo
10. WARUNKI WYNIKAJĄCE Z OCHRONY ŚRODOWISKA KULTUROWEGO
nie ustala się
11. WARUNKI WYNIKAJĄCE Z OCHRONY ŚRODOWISKA PRZYRODNICZEGO
działalność usługowa nie może powodować przekroczeń wartości normatywnych zanieczyszczeń powietrza i poziomu dźwięku w środowisku jak dla zabudowy mieszkaniowej; ustala się wymóg utrzymania min. 40% terenów jako biologicznie czynnych; w budynkach przeznaczonych na stały pobyt ludzi zlokalizowanych przy trasie komunikacyjnej należy przewidzieć wzmocnioną izolacyjność akustyczną przegród zewnętrznych i stolarki;
12. OBSZARY ZAGROŻEŃ
teren znajduje się w strefie uciążliwości komunikacji kolejowej – konieczność zastosowania środków technicznych ograniczających uciążliwość do poziomu określonego w przepisach szczególnych
13. SPOSOBY ZAGOSPODAROWANIA TYMCZASOWEGO
nie ustala się
14. STREFY ZORGANIZOWANEJ DZIAŁALNOŚCI INWESTYCYJNEJ, REWITALIZACJI, OBSZARY ZDEGRADOWANE
nie ustala się
15. STAWKA PROCENTOWA
0%
16. ZACHĘTY DLA INWESTORÓW
nie ustala się
17. INNE ZAPISY
- 1) Inne zapisy stanowiące
nie ustala się
 - 2) Postanowienia wynikające z przepisów szczególnych
nie ustala się
 - 3) Zalecenia nie będące podstawą wydawania decyzji administracyjnych zaleca się ogrzewanie z ogólnomiejskiej sieci ciepłowniczej.

**KARTA TERENU DO MIEJSCOWEGO PLANU
ZAGOSPODAROWANIA PRZESTRZENNEGO
MŁYNISKA – LETNICA W GDAŃSKU NR 0504**

1. NUMER TERENU 038 2. POWIERZCHNIA 1,32 ha
3. FUNKCJE LUB STREFA Z WYSZCZEGÓLNIENIEM FUNKCJI PREFEROWANYCH
Nr 32 strefa mieszana usługowo-mieszkaniowa – bez określania proporcji między zabudową mieszkaniową a usługową
4. FUNKCJE WYŁĄCZONE JAKO NIEPOŻĄDANE
nie ustala się
5. FUNKCJE ISTNIEJĄCE NIE MIESZCZĄCE SIĘ W ZAKRESIE FUNKCJI DOPUSZCZALNYCH W STREFIE
nie ustala się
6. WARUNKI URBANISTYCZNE
intens. zabudowy – nie ustala się

zasady podziału – nie ustala się
wysokość zabudowy – nie ustala się
proc. pokr. działki zabud. – maks. 50%
linie zabudowy – nieprzekraczalne jak na rysunku planu

7. UDOGODNIENIA URBANISTYCZNE
nie ustala się
8. PARKINGI
należy zrealizować w obrębie działki min. 2 miejsca parkingowe/100 m² powierzchni użytkowej usług; dla funkcji mieszkaniowej 1 miejsce parkingowe/mieszkanie
9. ZASADY OBSŁUGI INFRASTRUKTURY
drogi – jak na rysunku planu
woda – włączenie w miejskie układy infrastruktury elektryczność – włączenie w miejskie układy infrastruktury
gaz – włączenie w miejskie układy infrastruktury ogrzewanie – z ogólnomiejskiej sieci ciepłowniczej lub indywidualne oparte na niskoemisyjnych paliwach
ścieki – włączenie w miejskie układy infrastruktury
wody opadowe – włączenie w miejskie układy infrastruktury
utylicacja odpadów stałych – segregowane odpady winny być zagospodarowane przez specjalistyczne przedsiębiorstwo
10. WARUNKI WYNIKAJĄCE Z OCHRONY ŚRODOWISKA KULTUROWEGO
nie ustala się
11. WARUNKI WYNIKAJĄCE Z OCHRONY ŚRODOWISKA PRZYRODNICZEGO
działalność usługowa nie może powodować przekroczeń wartości normatywnych zanieczyszczeń powietrza i poziomu dźwięku w środowisku jak dla zabudowy mieszkaniowej; w budynkach przeznaczonych na stały pobyt ludzi zlokalizowanych przy trasie komunikacyjnej należy przewidzieć wzmocnioną izolacyjność akustyczną przegród zewnętrznych i stolarki; ustala się wymóg utrzymania min. 20% terenów jako biologicznie czynnych;
12. OBSZARY ZAGROŻEŃ
teren znajduje się w strefie uciążliwości komunikacji kołowej symbol 111-83 i szynowej – konieczność zastosowania środków technicznych ograniczających uciążliwość do poziomu określonego w przepisach szczególnych
13. SPOSOBY ZAGOSPODAROWANIA TYMCZASOWEGO
nie ustala się
14. STREFY ZORGANIZOWANEJ DZIAŁALNOŚCI INWESTYCYJNEJ, REWITALIZACJI, OBSZARY ZDEGRADOWANE
nie ustala się
15. STAWKA PROCENTOWA
0%
16. ZACHĘTY DLA INWESTORÓW
nie ustala się
17. INNE ZAPISY
 - 1) Inne zapisy stanowiące
nie ustala się
 - 2) Postanowienia wynikające z przepisów szczególnych
nie ustala się
 - 3) Zalecenia nie będące podstawą wydawania decyzji administracyjnych
zaleca się ogrzewanie z ogólnomiejskiej sieci ciepłowniczej.

KARTA TERENU DO MIEJSCOWEGO PLANU ZAGOSPODAROWANIA PRZESTRZENNEGO MŁYNIKA – LETNICA W GDAŃSKU NR 0504

1. NUMER TERENU 039
2. POWIERZCHNIA 0,56 ha
3. FUNKCJE LUB STREFA Z WYSZCZEGÓLNIENIEM FUNKCJI PREFEROWANYCH
Nr 32 strefa mieszana usługowo-mieszkaniowa – bez określania proporcji między zabudową mieszkaniową a usługową
4. FUNKCJE WYŁĄCZONE JAKO NIEPOŻĄDANE
nie ustala się
5. FUNKCJE ISTNIEJĄCE NIE MIESZCZĄCE SIĘ W ZAKRESIE FUNKCJI DOPUSZCZALNYCH W STREFIE
nie ustala się
6. WARUNKI URBANISTYCZNE
intens. zabudowy – nie ustala się
zasady podziału – nie ustala się
wysokość zabudowy – nie ustala się
proc. pokr. działki zabud. – maks. 50%
linie zabudowy – nieprzekraczalne jak na rysunku planu
7. UDOGODNIENIA URBANISTYCZNE
nie ustala się
8. PARKINGI
nie ustala się
9. ZASADY OBSŁUGI INFRASTRUKTURY
drogi – jak na rysunku planu
woda – włączenie w miejskie układy infrastruktury elektryczność – włączenie w miejskie układy infrastruktury
gaz – włączenie w miejskie układy infrastruktury ogrzewanie – z ogólnomiejskiej sieci ciepłowniczej lub indywidualne oparte na niskoemisyjnych paliwach
ścieki – włączenie w miejskie układy infrastruktury
wody opadowe – włączenie w miejskie układy infrastruktury
utylicacja odpadów stałych – segregowane odpady winny być zagospodarowane przez specjalistyczne przedsiębiorstwo
10. WARUNKI WYNIKAJĄCE Z OCHRONY ŚRODOWISKA KULTUROWEGO
nie ustala się
11. WARUNKI WYNIKAJĄCE Z OCHRONY ŚRODOWISKA PRZYRODNICZEGO
działalność usługowa nie może powodować przekroczeń wartości normatywnych zanieczyszczeń powietrza i poziomu dźwięku w środowisku jak dla zabudowy mieszkaniowej; w budynkach przeznaczonych na stały pobyt ludzi zlokalizowanych przy trasie komunikacyjnej należy przewidzieć wzmocnioną izolacyjność akustyczną przegród zewnętrznych i stolarki; ustala się wymóg utrzymania min. 20% terenów jako biologicznie czynnych
12. OBSZARY ZAGROŻEŃ
teren znajduje się w strefie uciążliwości komunikacji kołowej symbol 111-83 i szynowej – konieczność zastosowania środków technicznych ograniczających uciążliwość do poziomu określonego w przepisach szczególnych
13. SPOSOBY ZAGOSPODAROWANIA TYMCZASOWEGO
nie ustala się
14. STREFY ZORGANIZOWANEJ DZIAŁALNOŚCI INWE-

STYCYJNEJ, REWITALIZACJI, OBSZARY ZDEGRADOWANE

nie ustala się

15. STAWKA PROCENTOWA

0%

16. ZACHĘTY DLA INWESTORÓW

nie ustala się

17. INNE ZAPISY

1) Inne zapisy stanowiące

nie ustala się

2) Postanowienia wynikające z przepisów szczególnych

nie ustala się

3) Zalecenia nie będące podstawą wydawania decyzji administracyjnych

zaleca się ogrzewanie z ogólnomiejskiej sieci ciepłowniczej.

**KARTA TERENU DO MIEJSCOWEGO PLANU
ZAGOSPODAROWANIA PRZESTRZENNEGO
MŁYNIKA – LETNICA W GDAŃSKU NR 0504**

1. NUMER TERENU 040 2. POWIERZCHNIA 1,52 ha

3. FUNKCJE LUB STREFA Z WYSZCZEGÓLNIENIEM FUNKCJI PREFEROWANYCH

Nr 32 strefa mieszana usługowo-mieszaniowa – bez określania proporcji między zabudową mieszkaniową a usługową

4. FUNKCJE WYŁĄCZONE JAKO NIEPOŻĄDANE

nie ustala się

5. FUNKCJE ISTNIEJĄCE NIE MIESZCZĄCE SIĘ W ZAKRESIE FUNKCJI DOPUSZCZALNYCH W STREFIE

nie ustala się

6. WARUNKI URBANISTYCZNE

intens. zabudowy – nie ustala się

zasady podziału – nie ustala się

wysokość zabudowy – nie ustala się

proc. pokr. działki zabud. – maks. 50%

linie zabudowy – nieprzekraczalne jak na rysunku planu

7. UDOGODNIENIA URBANISTYCZNE

nie ustala się

8. PARKINGI

należy zrealizować w obrębie działki min. 2 miejsca parkingowe/100 m² powierzchni użytkowej usług; dla funkcji mieszkaniowej 2 miejsca parkingowe.

9. ZASADY OBSŁUGI INFRASTRUKTURY

drogi – jak na rysunku planu

woda – włączenie w miejskie układy infrastruktury

elektryczność – włączenie w miejskie układy infrastruktury

gaz – włączenie w miejskie układy infrastruktury

ogrzewanie – z ogólnomiejskiej sieci ciepłowniczej lub indywidualne oparte na niskoemisyjnych paliwach

ścieki – włączenie w miejskie układy infrastruktury

wody opadowe – włączenie w miejskie układy infrastruktury

utylicacja odpadów stałych – segregowane odpady winny być zagospodarowane przez specjalistyczne przedsiębiorstwo

10. WARUNKI WYNIKAJĄCE Z OCHRONY ŚRODOWISKA KULTUROWEGO

nie ustala się

11. WARUNKI WYNIKAJĄCE Z OCHRONY ŚRODOWISKA PRZYRODNICZEGO

działalność usługowa nie może powodować przekroczeń wartości normatywnych zanieczyszczeń powietrza i poziomu dźwięku w środowisku jak dla zabudowy mieszkaniowej; w budynkach przeznaczonych na stały pobyt ludzi zlokalizowanych przy trasie komunikacyjnej należy przewidzieć wzmocnioną izolacyjność akustyczną przegród zewnętrznych i stolarki; ustala się wymóg utrzymania min. 20% terenów jako biologicznie czynnych; istniejące drzewa nieowocowe podlegają ochronie, dopuszcza się wycinkę pojedynczych drzew w przypadku kolizji z planowanym zagospodarowaniem terenu pod warunkiem rekompensaty strat w stosunku 1 drzewo wycięte – 5 nowych nasadzeń;

12. OBSZARY ZAGROŻEŃ

teren znajduje się w strefie uciążliwości komunikacji kołowej symbol 111-83 – konieczność zastosowania środków technicznych ograniczających uciążliwość do poziomu określonego w przepisach szczególnych

13. SPOSOBY ZAGOSPODAROWANIA TYMCZASOWEGO

nie ustala się

14. STREFY ZORGANIZOWANEJ DZIAŁALNOŚCI INWESTYCYJNEJ, REWITALIZACJI, OBSZARY ZDEGRADOWANE

nie ustala się

15. STAWKA PROCENTOWA

0%

16. ZACHĘTY DLA INWESTORÓW

nie ustala się

17. INNE ZAPISY

1) Inne zapisy stanowiące

nie ustala się

2) Postanowienia wynikające z przepisów szczególnych

nie ustala się

3) Zalecenia nie będące podstawą wydawania decyzji administracyjnych

zaleca się ogrzewanie z ogólnomiejskiej sieci ciepłowniczej.

**KARTA TERENU DO MIEJSCOWEGO PLANU
ZAGOSPODAROWANIA PRZESTRZENNEGO
MŁYNIKA – LETNICA W GDAŃSKU NR 0504**

1. NUMER TERENU 041 2. POWIERZCHNIA 0,82 ha

3. FUNKCJE LUB STREFA Z WYSZCZEGÓLNIENIEM FUNKCJI PREFEROWANYCH

Nr 33 usługi

4. FUNKCJE WYŁĄCZONE JAKO NIEPOŻĄDANE

nie ustala się

5. FUNKCJE ISTNIEJĄCE NIE MIESZCZĄCE SIĘ W ZAKRESIE FUNKCJI DOPUSZCZALNYCH W STREFIE

nie ustala się

6. WARUNKI URBANISTYCZNE

intens. zabudowy – nie ustala się

zasady podziału – nie ustala się

wysokość zabudowy – nie ustala się

proc. pokr. działki zabud. – nie ustala się

linie zabudowy – nieprzekraczalne jak na rysunku planu

7. UDOGODNIENIA URBANISTYCZNE

nie ustala się

8. PARKINGI

należy zrealizować w obrębie działki min. 2 miejsca parkingowe/100 m² powierzchni użytkowej usług

9. ZASADY OBSŁUGI INFRASTRUKTURY
drogi – zakaz włączeń do ul. Marynarki Polskiej
woda – włączenie w miejskie układy infrastruktury elektryczność – włączenie w miejskie układy infrastruktury
gaz – włączenie w miejskie układy infrastruktury ogrzewanie – z ogólnomiejskiej sieci ciepłowniczej lub indywidualne oparte na niskoemisyjnych paliwach
ścieki – włączenie w miejskie układy infrastruktury
wody opadowe – włączenie w miejskie układy infrastruktury
utyliczacja odpadów stałych – segregowane odpady winny być zagospodarowane przez specjalistyczne przedsiębiorstwo
10. WARUNKI WYNIKAJĄCE Z OCHRONY ŚRODOWISKA KULTUROWEGO
nie ustala się
11. WARUNKI WYNIKAJĄCE Z OCHRONY ŚRODOWISKA PRZYRODNICZEGO
ustala się wymóg utrzymania 20% terenów jako biologicznie czynnych; w budynkach przeznaczonych na stały pobyt ludzi zlokalizowanych przy trasie komunikacyjnej należy przewidzieć wzmocnioną izolacyjność akustyczną przegród zewnętrznych i stolarki; istniejące drzewa nieowocowe podlegają ochronie, dopuszcza się wycinkę pojedynczych drzew w przypadku kolizji z planowanym zagospodarowaniem terenu pod warunkiem rekompensaty strat w stosunku 1 drzewo wycięte – 5 nowych nasadzeń;
12. OBSZARY ZAGROŻEŃ
teren znajduje się w strefie uciążliwości komunikacji kołowej symbol 111-83 – konieczność zastosowania środków technicznych ograniczających uciążliwość do poziomu określonego w przepisach szczególnych; przez teren przebiega linia elektroenergetyczna 110 kV z 40 m strefą bezpieczeństwa jak na rysunku planu;
13. SPOSOBY ZAGOSPODAROWANIA TYMCZASOWEGO
nie ustala się
14. STREFY ZORGANIZOWANEJ DZIAŁALNOŚCI INWESTYCYJNEJ, REWITALIZACJI, OBSZARY ZDEGRADOWANE
nie ustala się
15. STAWKA PROCENTOWA
0%
16. ZACHĘTY DLA INWESTORÓW
nie ustala się
17. INNE ZAPISY
 - 1) Inne zapisy stanowiące
nie ustala się
 - 2) Postanowienia wynikające z przepisów szczególnych
nie ustala się
 - 3) Zalecenia nie będące podstawą wydawania decyzji administracyjnych
zaleca się ogrzewanie z ogólnomiejskiej sieci ciepłowniczej.

KARTA TERENU DO MIEJSCOWEGO PLANU ZAGOSPODAROWANIA PRZESTRZENNEGO MŁYNIŚKA – LETNICA W GDAŃSKU NR 0504

1. NUMER TERENU 042
2. POWIERZCHNIA 2,32 ha
3. FUNKCJE LUB STREFA Z WYSZCZEGÓLNIENIEM FUNKCJI PREFEROWANYCH
Nr 33 usługi
4. FUNKCJE WYŁĄCZONE JAKO NIEPOŻĄDANE
nie ustala się
5. FUNKCJE ISTNIEJĄCE NIE MIESZCZĄCE SIĘ W ZAKRESIE FUNKCJI DOPUSZCZALNYCH W STREFIE zabudowa mieszkaniowa
6. WARUNKI URBANISTYCZNE
intens. zabudowy – nie ustala się
zasady podziału – nie ustala się
wysokość zabudowy – nie ustala się
proc. pokr. działki zabud. – nie ustala się
linie zabudowy – nieprzekraczalne jak na rysunku planu
7. UDOGODNIENIA URBANISTYCZNE
nie ustala się
8. PARKINGI
należy zrealizować w obrębie działki min. 2 miejsca parkingowe/100 m² powierzchni użytkowej usług
9. ZASADY OBSŁUGI INFRASTRUKTURY
drogi – nie ustala się
woda – włączenie w miejskie układy infrastruktury elektryczność – włączenie w miejskie układy infrastruktury
gaz – włączenie w miejskie układy infrastruktury ogrzewanie – z ogólnomiejskiej sieci ciepłowniczej lub indywidualne oparte na niskoemisyjnych paliwach
ścieki – włączenie w miejskie układy infrastruktury
wody opadowe – włączenie w miejskie układy infrastruktury
utyliczacja odpadów stałych – segregowane odpady winny być zagospodarowane przez specjalistyczne przedsiębiorstwo
10. WARUNKI WYNIKAJĄCE Z OCHRONY ŚRODOWISKA KULTUROWEGO
nie ustala się
11. WARUNKI WYNIKAJĄCE Z OCHRONY ŚRODOWISKA PRZYRODNICZEGO
ustala się wymóg utrzymania 20% terenów jako biologicznie czynnych; w budynkach przeznaczonych na stały pobyt ludzi zlokalizowanych przy węźle komunikacyjnym należy przewidzieć wzmocnioną izolacyjność akustyczną przegród zewnętrznych i stolarki;
12. OBSZARY ZAGROŻEŃ
teren znajduje się w strefie uciążliwości komunikacji kołowej symbol 111-83- konieczność zastosowania środków technicznych ograniczających uciążliwość do poziomu określonego w przepisach szczególnych
13. SPOSOBY ZAGOSPODAROWANIA TYMCZASOWEGO
nie ustala się
14. STREFY ZORGANIZOWANEJ DZIAŁALNOŚCI INWESTYCYJNEJ, REWITALIZACJI, OBSZARY ZDEGRADOWANE
nie ustala się
15. STAWKA PROCENTOWA
0%

16. ZACHĘTY DLA INWESTORÓW

nie ustala się

17. INNE ZAPISY

1) Inne zapisy stanowiące

dla dróg dojazdowych ustala się min. szer. 10,0 m
dla ciągów pieszo-jezdných – 5,0 m;

2) Postanowienia wynikające z przepisów szczególnych

nie ustala się;

3) Zalecenia nie będące podstawą wydawania decyzji administracyjnych

zaleca się ogrzewanie z ogólnomiejskiej sieci ciepłowniczej.

**KARTA TERENU DO MIEJSCOWEGO PLANU
ZAGOSPODAROWANIA PRZESTRZENNEGO
MŁYNIKA – LETNICA W GDAŃSKU NR 0504**1. NUMER TERENU 043 2. POWIERZCHNIA 0,12 ha
3. FUNKCJE LUB STREFA Z WYSZCZEGÓLNIENIEM
FUNKCJI PREFEROWANYCH

Nr 31 strefa mieszana usługowo-mieszkaniowa – bez określenia proporcji między zabudową mieszkaniową a usługową

4. FUNKCJE WYŁĄCZONE JAKO NIEPOŻĄDANE

ustala się zakaz realizacji nowych lokali mieszkalnych

5. FUNKCJE ISTNIEJĄCE NIE MIESZCZĄCE SIĘ W ZAKRESIE FUNKCJI DOPUSZCZALNYCH W STREFIE

nie ustala się

6. WARUNKI URBANISTYCZNE

intens. zabudowy – nie ustala się

zasady podziału – nie ustala się

wysokość zabudowy – nie ustala się

proc. pokr. działki zabud. – maks. 50%

linie zabudowy – nieprzekraczalne jak na rysunku planu

7. UDOGODNIENIA URBANISTYCZNE

nie ustala się

8. PARKINGI

należy zrealizować w obrębie działki min. 2 miejsca parkingowe/100 m² powierzchni użytkowej usług; dla funkcji mieszkaniowej 1 miejsce parkingowe/mieszkanie

9. ZASADY OBSŁUGI INFRASTRUKTURY

drogi – ulica Twarda

woda – włączenie w miejskie układy infrastruktury

elektryczność – włączenie w miejskie układy infrastruktury

gaz – włączenie w miejskie układy infrastruktury

ogrzewanie – z ogólnomiejskiej sieci ciepłowniczej lub indywidualne oparte na niskoemisyjnych paliwach

ścieki – włączenie w miejskie układy infrastruktury

wody opadowe – włączenie w miejskie układy infrastruktury

utylizacja odpadów stałych – segregowane odpady winny być zagospodarowane przez specjalistyczne przedsiębiorstwo

10. WARUNKI WYNIKAJĄCE Z OCHRONY ŚRODOWISKA
KULTUROWEGO

dla oznaczonego na planie obiektu o wartościach kulturowych dawnej stacji pomp obowiązuje zachowanie formy i detalu elewacji;

11. WARUNKI WYNIKAJĄCE Z OCHRONY ŚRODOWISKA
PRZYRODNICZEGO

działalność usługowa nie może powodować przekroczeń normatywnych zanieczyszczeń powietrza i poziomu dźwięku w środowisku jak dla zabudowy mieszkaniowej; istniejące drzewa nieowocowe podlegają ochronie, dopuszcza się wycinkę pojedynczych drzew w przypadku kolizji z planowanym zagospodarowaniem terenu pod warunkiem rekompensaty strat w stosunku 1 drzewo wycięte – 5 nowych nasadzeń; ustala się wymóg przeznaczenia 20% terenu pod powierzchnie biologicznie czynne

12. OBSZARY ZAGROŻEŃ

fragment terenu znajduje się w 40 m strefie bezpieczeństwa od istniejącej linii elektroenergetycznej 110 kV jak na rysunku planu;

13. SPOSOBY ZAGOSPODAROWANIA TYMCZASOWEGO

nie ustala się

14. STREFY ZORGANIZOWANEJ DZIAŁALNOŚCI INWESTYCYJNEJ, REWITALIZACJI, OBSZARY ZDEGRADOWANE

nie ustala się

15. STAWKA PROCENTOWA

0%

16. ZACHĘTY DLA INWESTORÓW

nie ustala się

17. INNE ZAPISY

1) Inne zapisy stanowiące

ustala się możliwość przeznaczenia terenu na cele składowe w przypadku trwałego usunięcia funkcji mieszkaniowej z obszaru strefy

2) Postanowienia wynikające z przepisów szczególnych

fragment terenu znajduje się w granicach 300 m strefy ochronnej sanitarnej dla EC II – dec. nr AB-II-60001-118/71 z dnia 03.03.1971 – obowiązuje do 2005 r.

3) Zalecenia nie będące podstawą wydawania decyzji administracyjnych

zaleca się ogrzewanie z ogólnomiejskiej sieci ciepłowniczej;

zalecane przekształcenie na funkcje usługowe istniejącej funkcji mieszkaniowej.

**KARTA TERENU DO MIEJSCOWEGO PLANU
ZAGOSPODAROWANIA PRZESTRZENNEGO
MŁYNIKA – LETNICA W GDAŃSKU NR 0504**1. NUMER TERENU 044 2. POWIERZCHNIA 0,24 ha
3. FUNKCJE LUB STREFA Z WYSZCZEGÓLNIENIEM
FUNKCJI PREFEROWANYCH

Nr 31 strefa mieszana usługowo-mieszkaniowa – bez określenia proporcji między zabudową mieszkaniową a usługową

4. FUNKCJE WYŁĄCZONE JAKO NIEPOŻĄDANE

ustala się zakaz realizacji nowych lokali mieszkalnych nie związanych z prowadzoną działalnością usługową

5. FUNKCJE ISTNIEJĄCE NIE MIESZCZĄCE SIĘ W ZAKRESIE FUNKCJI DOPUSZCZALNYCH W STREFIE

nie ustala się

6. WARUNKI URBANISTYCZNE

intens. zabudowy – nie ustala się

zasady podziału – nie ustala się

wysokość zabudowy – nie ustala się

proc. pokr. działki zabud. – maks. 50%

linie zabudowy – nieprzekraczalne jak na rysunku planu

7. UDOGODNIENIA URBANISTYCZNE
nie ustala się
8. PARKINGI
należy zrealizować w obrębie działki min. 2 miejsca parkingowe/100 m² powierzchni użytkowej. usług; dla funkcji mieszkaniowej 1 miejsce parkingowe/mieszkanie
9. ZASADY OBSŁUGI INFRASTRUKTURY
drogi – ulica Okrąg
woda – włączenie w miejskie układy infrastruktury elektryczność – włączenie w miejskie układy infrastruktury
gaz – włączenie w miejskie układy infrastruktury
ogrzewanie – z ogólnomiejskiej sieci ciepłowniczej lub indywidualne oparte na niskoemisyjnych paliwach
ścieki – włączenie w miejskie układy infrastruktury
wody opadowe – włączenie w miejskie układy infrastruktury
utyliczacja odpadów stałych – segregowane odpady winny być zagospodarowane przez specjalistyczne przedsiębiorstwo
10. WARUNKI WYNIKAJĄCE Z OCHRONY ŚRODOWISKA KULTUROWEGO
nie ustala się
11. WARUNKI WYNIKAJĄCE Z OCHRONY ŚRODOWISKA PRZYRODNICZEGO
działalność usługowa nie może powodować przekroczeń normatywnych zanieczyszczeń powietrza i poziomu dźwięku w środowisku jak dla zabudowy mieszkaniowej; ustala się wymóg utrzymania 20% terenów jako biologicznie czynnych;
12. OBSZARY ZAGROŻEŃ
przez teren przebiega linia elektroenergetyczna 110 kV z 40 m strefą bezpieczeństwa jak na rysunku planu;
13. SPOSOBY ZAGOSPODAROWANIA TYMCZASOWEGO
nie ustala się
14. STREFY ZORGANIZOWANEJ DZIAŁALNOŚCI INWESTYCYJNEJ, REWITALIZACJI, OBSZARY ZDEGRADOWANE
nie ustala się
15. STAWKA PROCENTOWA
0%
16. ZACHĘTY DLA INWESTORÓW
nie ustala się
17. INNE ZAPISY
 - 1) Inne zapisy stanowiące
ustala się możliwość przeznaczenia terenu na cele usługowo-przemysłowo-składowe w przypadku trwałego usunięcia funkcji mieszkaniowej z obszaru strefy
 - 2) Postanowienia wynikające z przepisów szczególnych
nie ustala się
 - 3) Zalecenia nie będące podstawą wydawania decyzji administracyjnych
zaleca się ogrzewanie z ogólnomiejskiej sieci ciepłowniczej;
zalecane przekształcenie na funkcje usługowe istniejącej funkcji mieszkaniowej.

KARTA TERENU DO MIEJSCOWEGO PLANU ZAGOSPODAROWANIA PRZESTRZENNEGO MŁYNIKA – LETNICA W GDAŃSKU NR 0504

1. NUMER TERENU 045
2. POWIERZCHNIA 0,64 ha
3. FUNKCJE LUB STREFA Z WYSZCZEGÓLNIENIEM FUNKCJI PREFEROWANYCH
Nr 41 strefa przemysłowo-usługowo-składowa
4. FUNKCJE WYŁĄCZONE JAKO NIEPOŻĄDANE
nie ustala się
5. FUNKCJE ISTNIEJĄCE NIE MIESZCZĄCE SIĘ W ZAKRESIE FUNKCJI DOPUSZCZALNYCH W STREFIE
nie ustala się
6. WARUNKI URBANISTYCZNE
intens. zabudowy – nie ustala się
zasady podziału – nie ustala się
wysokość zabudowy – nie ustala się
proc. pokr. działki zabud. – nie ustala się
linie zabudowy – nieprzekraczalne jak na rysunku planu
7. UDOGODNIENIA URBANISTYCZNE
nie ustala się
8. PARKINGI
należy zrealizować w obrębie strefy min. 2 miejsca parkingowe/100 m² powierzchni użytkowej usług; place składowe, hurtownie, magazyny min.5 miejsc parkingowych/10 zatrudnionych; zakłady przemysłowe i rzemiosło min. 20 miejsc parkingowych/100 zatrudnionych;
9. ZASADY OBSŁUGI INFRASTRUKTURY
drogi – jak na rysunku planu
woda – włączenie w miejskie układy infrastruktury elektryczność – włączenie w miejskie układy infrastruktury
gaz – włączenie w miejskie układy infrastruktury
ogrzewanie – z ogólnomiejskiej sieci ciepłowniczej lub indywidualne oparte na niskoemisyjnych paliwach
ścieki – włączenie w miejskie układy infrastruktury
wody opadowe – włączenie w miejskie układy infrastruktury
utyliczacja odpadów stałych – segregowane odpady winny być zagospodarowane przez specjalistyczne przedsiębiorstwo
10. WARUNKI WYNIKAJĄCE Z OCHRONY ŚRODOWISKA KULTUROWEGO
nie ustala się
11. WARUNKI WYNIKAJĄCE Z OCHRONY ŚRODOWISKA PRZYRODNICZEGO
uciążliwość bądź szkodliwość dla środowiska wywołana przez obiekty i urządzenia nie może wykraczać poza granice terenu lokalizacji;
12. OBSZARY ZAGROŻEŃ
przez teren przebiega linia elektroenergetyczna 110 kV z 40 m strefą bezpieczeństwa jak na rysunku planu;
13. SPOSOBY ZAGOSPODAROWANIA TYMCZASOWEGO
nie ustala się
14. STREFY ZORGANIZOWANEJ DZIAŁALNOŚCI INWESTYCYJNEJ, REWITALIZACJI, OBSZARY ZDEGRADOWANE
nie ustala się
15. STAWKA PROCENTOWA
0%

16. ZACHĘTY DLA INWESTORÓW
nie ustala się

17. INNE ZAPISY

- 1) Inne zapisy stanowiące
nie ustala się
- 2) Postanowienia wynikające z przepisów szczególnych
nie ustala się
- 3) Zalecenia nie będące podstawą wydawania decyzji administracyjnych
zaleca się ogrzewanie z ogólnomiejskiej sieci ciepłowniczej.

**KARTA TERENU DO MIEJSCOWEGO PLANU
ZAGOSPODAROWANIA PRZESTRZENNEGO
MŁYNISKA – LETNICA W GDAŃSKU NR 0504
DLA ULIC I DRÓG**

1. NUMER TERENU 046 2. POWIERZCHNIA 0,88 ha
3. ULICA LUB DROGA WRAZ Z OKREŚLENIEM KLASYFIKUJĄCYM FUNKCJONALNO-TECHNICZNYM
Nr 83 ulica główna G 2/2
4. MINIMALNA SZEROKOŚĆ W LINIACH ROZGRANICZAJĄCYCH
jak na rysunku planu
5. PARKINGI
nie ustala się
6. WARUNKI WYNIKAJĄCE Z OCHRONY ŚRODOWISKA KULTUROWEGO
nie ustala się
7. WARUNKI WYNIKAJĄCE Z OCHRONY ŚRODOWISKA PRZYRODNICZEGO
odprowadzenie wód opadowych o jakości odpowiadającej obowiązującym przepisom do projektowanego kolektora deszczowego wzdłuż projektowanej ulicy G 2/2; powierzchnie poza jezdniami i chodnikami powinny stanowić zieleń średnią i niską urządzoną
8. OBSZARY ZAGROZEŃ
nie ustala się
9. SPOSOBY ZAGOSPODAROWANIA TYMCZASOWEGO
ustala się możliwość czasowego zagospodarowania niezgodnego z przeznaczeniem docelowym bez wprowadzania nowych kubatur
10. INNE ZAPISY
 - 1) Inne zapisy stanowiące
ustala się stawkę procentową 0%
 - 2) Postanowienia wynikające z przepisów szczególnych
nie ustala się
 - 3) Zalecenia nie będące podstawą wydawania decyzji administracyjnych
nie ustala się

**KARTA TERENU DO MIEJSCOWEGO PLANU
ZAGOSPODAROWANIA PRZESTRZENNEGO
MŁYNISKA – LETNICA W GDAŃSKU NR 0504**

1. NUMER TERENU 047 2. POWIERZCHNIA 0,87 ha
3. FUNKCJE LUB STREFA Z WYSZCZEGÓLNIENIEM FUNKCJI PREFEROWANYCH
Nr 61 zieleń chroniona wzdłuż potoku Strzyża wraz z potokiem
4. FUNKCJE WYŁĄCZONE JAKO NIEPOŻĄDANE

- inne poza określoną w p. 3 z możliwością poszerzenia ulicy Swojskiej do skarpy potoku
5. FUNKCJE ISTNIEJĄCE NIE MIESZCZĄCE SIĘ W ZAKRESIE FUNKCJI DOPUSZCZALNYCH W STREFIE
nie ustala się
 6. WARUNKI URBANISTYCZNE
intens. zabudowy – nie ustala się
zasady podziału – nie ustala się
wysokość zabudowy – nie ustala się
proc. pokr. działki zabud. – nie ustala się
linie zabudowy – nie ustala się
 7. UDOGODNIENIA URBANISTYCZNE
możliwość powiązań pieszych, kołowych i kolejowych przez potok w śladzie powiązań istniejących
 8. PARKINGI
nie ustala się
 9. ZASADY OBSŁUGI INFRASTRUKTURY
drogi – jak na rysunku planu
woda – włączenie w miejskie układy infrastruktury elektryczność – włączenie w miejskie układy infrastruktury
gaz – nie ustala się
ogrzewanie – nie ustala się
ścieki – nie ustala się
wody opadowe – włączenie w miejski układ kanalizacji deszczowej i częściowe zagospodarowanie w obrębie terenu
utyliczacja odpadów stałych – segregowane odpady winny być zagospodarowane przez specjalistyczne przedsiębiorstwo
 10. WARUNKI WYNIKAJĄCE Z OCHRONY ŚRODOWISKA KULTUROWEGO
nie ustala się
 11. WARUNKI WYNIKAJĄCE Z OCHRONY ŚRODOWISKA PRZYRODNICZEGO
ustala się konieczność przebudowy i poszerzenia Potoku Strzyża
 12. OBSZARY ZAGROZEŃ
nie ustala się
 13. SPOSOBY ZAGOSPODAROWANIA TYMCZASOWEGO
nie ustala się
 14. STREFY ZORGANIZOWANEJ DZIAŁALNOŚCI INWESTYCYJNEJ, REWITALIZACJI, OBSZARY ZDEGRADOWANE
nie ustala się
 15. STAWKA PROCENTOWA
0%
 16. ZACHĘTY DLA INWESTORÓW
nie ustala się
 17. INNE ZAPISY
 - 1) Inne zapisy stanowiące
ustala się możliwość wykorzystania części terenu do skarpy potoku na cele poszerzenia ulicy Swojskiej
 - 2) Postanowienia wynikające z przepisów szczególnych
zgodnie z Rozporządzeniem Ministra Transportu i Gospodarki Morskiej z dnia 23.XI.1998 r. (Dz. U. Nr 146, poz. 960, z dnia 7.XII.1998 r.) teren objęty jest granicą odlądową portu morskiego w Gdańsku;
fragment strefy znajduje się w granicach terenu wpisanego do rejestru zabytków decyzją nr 649

z dnia 15.10.1973 r. jako historyczny zespół dworsko-parkowy położony nad potokiem Strzyża – dwór „Młyniska”;

- 3) Zalecenia nie będące podstawą wydawania decyzji administracyjnych
nie ustala się

**KARTA TERENU DO MIEJSCOWEGO PLANU
ZAGOSPODAROWANIA PRZESTRZENNEGO
MŁYNISKA – LETNICA W GDAŃSKU NR 0504**

1. NUMER TERENU 048 2. POWIERZCHNIA 3,38 ha
3. FUNKCJE LUB STREFA Z WYSZCZEGÓLNIENIEM FUNKCJI PREFEROWANYCH
Nr 53 główny punkt zasilania i elektrociepłownia
4. FUNKCJE WYŁĄCZONE JAKO NIEPOŻĄDANE
wszystkie inne poza określoną w p. 3
5. FUNKCJE ISTNIEJĄCE NIE MIESZCZĄCE SIĘ W ZAKRESIE FUNKCJI DOPUSZCZALNYCH W STREFIE
nie ustala się
6. WARUNKI URBANISTYCZNE
intens. zabudowy – nie ustala się
zasady podziału – nie ustala się
wysokość zabudowy – nie ustala się
proc. pokr. działki zabud. – nie ustala się
linie zabudowy – nie ustala się
7. UDOGODNIENIA URBANISTYCZNE
nie ustala się
8. PARKINGI
nie ustala się
9. ZASADY OBSŁUGI INFRASTRUKTURY
drogi – ograniczenie włączeń do ul. Marynarki Polskiej
woda – włączenie w miejskie układy infrastruktury
elektryczność – włączenie w miejskie układy infrastruktury
gaz – włączenie w miejskie układy infrastruktury
ogrzewanie – nie ustala się
ścieki – nie ustala się
wody opadowe – włączenie w miejskie układy infrastruktury
utyliczacja odpadów stałych – segregowane odpady winny być zagospodarowane przez specjalistyczne przedsiębiorstwo
10. WARUNKI WYNIKAJĄCE Z OCHRONY ŚRODOWISKA KULTUROWEGO
nie ustala się
11. WARUNKI WYNIKAJĄCE Z OCHRONY ŚRODOWISKA PRZYRODNICZEGO
istniejące drzewa nieowocowe podlegają ochronie, dopuszcza się wycinkę pojedynczych drzew w przypadku kolizji z planowanym zagospodarowaniem terenu pod warunkiem rekompensaty strat w stosunku 1 drzewo wycięte – 5 nowych nasadzeń;
12. OBSZARY ZAGROZEŃ
nie ustala się
13. SPOSOBY ZAGOSPODAROWANIA TYMCZASOWEGO
nie ustala się
14. STREFY ZORGANIZOWANEJ DZIAŁALNOŚCI INWESTYCYJNEJ, REWITALIZACJI, OBSZARY ZDEGRADOWANE
nie ustala się
15. STAWKA PROCENTOWA
0%

16. ZACHĘTY DLA INWESTORÓW

nie ustala się

17. INNE ZAPISY

- 1) Inne zapisy stanowiące

nie ustala się

- 2) Informacja o obiektach i terenach chronionych na podstawie przepisów szczególnych zgodnie z Rozporządzeniem Ministra Transportu i Gospodarki Morskiej z dnia 23.XI. 1998 r. (Dz. U. nr 146, poz. 960, z dnia 7.XII.1998 r.) teren objęty jest granicą odlądową portu morskiego w Gdańsku; oznaczony na planie obiekt zabytkowy dwór „Młyniska” wraz z fragmentem strefy został objęty decyzją nr 649/73 Wojewódzkiego Konserwatora Zabytków z dnia 15.10.1973 r.

- 3) Zalecenia nie będące podstawą wydawania decyzji administracyjnych
nie ustala się

**KARTA TERENU DO MIEJSCOWEGO PLANU
ZAGOSPODAROWANIA PRZESTRZENNEGO
MŁYNISKA – LETNICA W GDAŃSKU NR 0504**

1. NUMER TERENU 049 2. POWIERZCHNIA 16,80 ha
3. FUNKCJE LUB STREFA Z WYSZCZEGÓLNIENIEM FUNKCJI PREFEROWANYCH
Nr 53 elektrociepłownia
4. FUNKCJE WYŁĄCZONE JAKO NIEPOŻĄDANE
wszystkie inne poza określoną w p. 3
5. FUNKCJE ISTNIEJĄCE NIE MIESZCZĄCE SIĘ W ZAKRESIE FUNKCJI DOPUSZCZALNYCH W STREFIE
nie ustala się
6. WARUNKI URBANISTYCZNE
intens. zabudowy – nie ustala się
zasady podziału – nie ustala się
wysokość zabudowy – nie ustala się
proc. pokr. działki zabud. – nie ustala się
linie zabudowy – nie ustala się
7. UDOGODNIENIA URBANISTYCZNE
nie ustala się
8. PARKINGI
min. 20 miejsc parkingowych/100 zatrudnionych
9. ZASADY OBSŁUGI INFRASTRUKTURY
drogi – jak na rysunku planu
woda – włączenie w miejskie układy infrastruktury
elektryczność – włączenie w miejskie układy infrastruktury
gaz – włączenie w miejskie układy infrastruktury
ogrzewanie – z ogólnomiejskiej sieci ciepłowniczej
ścieki – włączenie w miejski układ kanalizacji sanitarnej i deszczowej
wody opadowe – włączenie w miejski układ kanalizacji sanitarnej i deszczowej
utyliczacja odpadów stałych – segregowane odpady winny być zagospodarowane przez specjalistyczne przedsiębiorstwo; odpady poprodukcyjne wywóz na składowisko w strefie 003-53/składowanie czasowe/;
10. WARUNKI WYNIKAJĄCE Z OCHRONY ŚRODOWISKA KULTUROWEGO
nie ustala się
11. WARUNKI WYNIKAJĄCE Z OCHRONY ŚRODOWISKA PRZYRODNICZEGO
istniejące drzewa nieowocowe podlegają ochronie, dopuszcza się wycinkę pojedynczych drzew w przy-

padku kolizji z planowanym zagospodarowaniem terenu pod warunkiem rekompensaty strat w stosunku 1 drzewo wycięte – 5 nowych nasadzeń;

12. OBSZARY ZAGROŻEŃ

nie ustala się

13. SPOSOBY ZAGOSPODAROWANIA TYMCZASOWEGO

nie ustala się

14. STREFY ZORGANIZOWANEJ DZIAŁALNOŚCI INWESTYCYJNEJ, REWITALIZACJI, OBSZARY ZDEGRADOWANE

nie ustala się

15. STAWKA PROCENTOWA

0%

16. ZACHĘTY DLA INWESTORÓW

nie ustala się

17. INNE ZAPISY

1) Inne zapisy stanowiące

nie ustala się

2) Postanowienia wynikające z przepisów szczególnych

zgodnie z Rozporządzeniem Ministra Transportu i Gospodarki Morskiej z dnia 23.XI. 1998 r. (Dz. U. Nr 146, poz. 960, z dnia 7.XII.1998 r.) teren objęty jest granicą odlądową portu morskiego w Gdańsku;

3) Zalecenia nie będące podstawą wydawania decyzji administracyjnych

nie ustala się

**KARTA TERENU DO MIEJSCOWEGO PLANU
ZAGOSPODAROWANIA PRZESTRZENNEGO
MŁYNIKA – LETNICA W GDAŃSKU NR 0504**

1. NUMER TERENU 050 2. POWIERZCHNIA 8,01 ha

3. FUNKCJE LUB STREFA Z WYSZCZEGÓLNIENIEM FUNKCJI PREFEROWANYCH
Nr 42 przemysł

4. FUNKCJE WYŁĄCZONE JAKO NIEPOŻĄDANE
nie ustala się

5. FUNKCJE ISTNIEJĄCE NIE MIESZCZĄCE SIĘ W ZAKRESIE FUNKCJI DOPUSZCZALNYCH W STREFIE
nie ustala się

6. WARUNKI URBANISTYCZNE

intens. zabudowy – nie ustala się

zasady podziału – nie ustala się

wysokość zabudowy – nie ustala się

proc. pokr. działki zabud. – nie ustala się

linie zabudowy – nieprzekraczalne jak na rysunku planu

7. UDOGODNIENIA URBANISTYCZNE

nie ustala się

8. PARKINGI

należy zrealizować w obrębie strefy min. 2 miejsca parkingowe/100 m² powierzchni użytkowej usług; place składowe, hurtownie, magazyny min. 5 miejsc parkingowych/10 zatrudnionych; zakłady przemysłowe i rzemiosło min. 20 miejsc parkingowych/100 zatrudnionych;

9. ZASADY OBSŁUGI INFRASTRUKTURY

drogi – ograniczenie włączeń do ul. Marynarki Polskiej
woda – włączenie w miejskie układy infrastruktury elektryczność – włączenie w miejskie układy infrastruktury

gaz – włączenie w miejskie układy infrastruktury ogrzewanie – z ogólnomiejskiej sieci ciepłowniczej lub indywidualne oparte na niskoemisyjnych paliwach
ścieki – włączenie w miejskie układy infrastruktury wody opadowe – włączenie w miejskie układy infrastruktury

utylicacja odpadów stałych – segregowane odpady winny być zagospodarowane przez specjalistyczne przedsiębiorstwo

10. WARUNKI WYNIKAJĄCE Z OCHRONY ŚRODOWISKA KULTUROWEGO

nie ustala się

11. WARUNKI WYNIKAJĄCE Z OCHRONY ŚRODOWISKA PRZYRODNICZEGO

uciążliwość bądź szkodliwość dla środowiska wywołana przez obiekty i urządzenia nie może wykraczać poza granice terenu lokalizacji; ustala się wymóg przeznaczania 20% terenu pod powierzchnie biologicznie czynne w tym przeznaczania 10% całości terenu pod zadrzewienia, odporne na podwyższone stężenia zanieczyszczeń powietrza;

12. OBSZARY ZAGROŻEŃ

przez teren przebiega linia elektroenergetyczna 110 kV z 40 m strefą bezpieczeństwa jak na rysunku planu;

13. SPOSOBY ZAGOSPODAROWANIA TYMCZASOWEGO

nie ustala się

14. STREFY ZORGANIZOWANEJ DZIAŁALNOŚCI INWESTYCYJNEJ, REWITALIZACJI, OBSZARY ZDEGRADOWANE

nie ustala się

15. STAWKA PROCENTOWA

0%

16. ZACHĘTY DLA INWESTORÓW

nie ustala się

17. INNE ZAPISY

1) Inne zapisy stanowiące

nie ustala się

2) Postanowienia wynikające z przepisów szczególnych

zgodnie z Rozporządzeniem Ministra Transportu i Gospodarki Morskiej z dnia 23.XI.1998 r. (Dz. U. Nr 146, poz. 960, z dnia 7.XII.1998 r.) teren objęty jest granicą odlądową portu morskiego w Gdańsku;

3) Zalecenia nie będące podstawą wydawania decyzji administracyjnych

zaleca się ogrzewanie z ogólnomiejskiej sieci ciepłowniczej.

**KARTA TERENU DO MIEJSCOWEGO PLANU
ZAGOSPODAROWANIA PRZESTRZENNEGO
MŁYNIKA – LETNICA W GDAŃSKU NR 0504**

1. NUMER TERENU 051 2. POWIERZCHNIA 0,10 ha

3. FUNKCJE LUB STREFA Z WYSZCZEGÓLNIENIEM FUNKCJI PREFEROWANYCH
Nr 53 przepompownia ścieków

4. FUNKCJE WYŁĄCZONE JAKO NIEPOŻĄDANE
nie ustala się

5. FUNKCJE ISTNIEJĄCE NIE MIESZCZĄCE SIĘ W ZAKRESIE FUNKCJI DOPUSZCZALNYCH W STREFIE
nie ustala się

6. WARUNKI URBANISTYCZNE

- intens. zabudowy – nie ustala się
zasady podziału – nie ustala się
wysokość zabudowy – nie ustala się
proc. pokr. działki zabud. – nie ustala się
linie zabudowy – nie ustala się
7. UDOGODNIENIA URBANISTYCZNE
nie ustala się
8. PARKINGI
nie ustala się
9. ZASADY OBSŁUGI INFRASTRUKTURY
drogi – jak na rysunku planu; ograniczenie włączeń do ul. Marynarki Polskiej
woda – włączenie w miejskie układy infrastruktury elektryczność – włączenie w miejskie układy infrastruktury
gaz – nie ustala się
ogrzewanie – nie ustala się
ścieki – włączenie w miejski układ kanalizacji sanitarnej
wody opadowe – zagospodarowanie w obrębie działki
utylizacja odpadów stałych – segregowane odpady winny być zagospodarowane przez specjalistyczne przedsiębiorstwo
10. WARUNKI WYNIKAJĄCE Z OCHRONY ŚRODOWISKA KULTUROWEGO
nie ustala się
11. WARUNKI WYNIKAJĄCE Z OCHRONY ŚRODOWISKA PRZYRODNICZEGO
nie ustala się
12. OBSZARY ZAGROŻEŃ
przez teren przebiega linia elektroenergetyczna 110 kV z 40 m strefą bezpieczeństwa jak na rysunku planu;
13. SPOSOBY ZAGOSPODAROWANIA TYMCZASOWEGO
nie ustala się
14. STREFY ZORGANIZOWANEJ DZIAŁALNOŚCI INWESTYCYJNEJ, REWITALIZACJI, OBSZARY ZDEGRADOWANE
nie ustala się
15. STAWKA PROCENTOWA
0%
16. ZACHĘTY DLA INWESTORÓW
nie ustala się
17. INNE ZAPISY
- 1) Inne zapisy stanowiące
nie ustala się
 - 2) Postanowienia wynikające z przepisów szczególnych
zgodnie z Rozporządzeniem Ministra Transportu i Gospodarki Morskiej z dnia 23.XI.1998 r. (Dz. U. Nr 146, poz. 960, z dnia 7.XII.1998 r.) teren objęty jest granicą odlądową portu morskiego w Gdańsku;
 - 3) Zalecenia nie będące podstawą wydawania decyzji administracyjnych
nie ustala się

**KARTA TERENU DO MIEJSCOWEGO PLANU
ZAGOSPODAROWANIA PRZESTRZENNEGO
MŁYŃSKA – LETNICA W GDAŃSKU NR 0504**

1. NUMER TERENU 052
2. POWIERZCHNIA 17,30ha
3. FUNKCJE LUB STREFA Z WYSZCZEGÓLNIENIEM FUNKCJI PREFEROWANYCH
Nr 42 przemysł

4. FUNKCJE WYŁĄCZONE JAKO NIEPOŻĄDANE
nie ustala się
5. FUNKCJE ISTNIEJĄCE NIE MIESZCZĄCE SIĘ W ZAKRESIE FUNKCJI DOPUSZCZALNYCH W STREFIE
nie ustala się
6. WARUNKI URBANISTYCZNE
intens. zabudowy – nie ustala się
zasady podziału – nie ustala się
wysokość zabudowy – nie ustala się
proc. pokr. działki zabud. – nie ustala się
linie zabudowy – nieprzekraczalne jak na rysunku planu
7. UDOGODNIENIA URBANISTYCZNE
nie ustala się
8. PARKINGI
należy zrealizować w obrębie strefy min. 2 miejsca parkingowe/100 m² powierzchni użytkowej usług; place składowe, hurtownie, magazyny min. 5 miejsc parkingowych/10 zatrudnionych; zakłady przemysłowe i rzemiosło min. 20 miejsc parkingowych/100 zatrudnionych;
9. ZASADY OBSŁUGI INFRASTRUKTURY
drogi – jak na rysunku planu; ograniczenie włączeń do ul. Marynarki Polskiej
woda – włączenie w miejskie układy infrastruktury elektryczność – włączenie w miejskie układy infrastruktury
gaz – włączenie w miejskie układy infrastruktury
ogrzewanie – z ogólnomiejskiej sieci ciepłowniczej lub indywidualne oparte na niskoemisyjnych paliwach
ścieki – włączenie w miejskie układy infrastruktury
wody opadowe – włączenie w miejskie układy infrastruktury
utylizacja odpadów stałych – segregowane odpady winny być zagospodarowane przez specjalistyczne przedsiębiorstwo
10. WARUNKI WYNIKAJĄCE Z OCHRONY ŚRODOWISKA KULTUROWEGO
dla oznaczonych na rysunku planu obiektów o wartościach kulturowych obowiązuje zachowanie charakteru, zasadniczych gabarytów oraz materiałów budowlanych elewacji;
11. WARUNKI WYNIKAJĄCE Z OCHRONY ŚRODOWISKA PRZYRODNICZEGO
uciążliwość bądź szkodliwość dla środowiska wywołana przez objekty i urządzenia nie może wykraczać poza granice terenu lokalizacji; ustala się wymóg przeznaczenia 20% terenu pod powierzchnie biologicznie czynne w tym przeznaczenia 10% całości terenu pod zadrzewienia, odporne na podwyższone stężenia zanieczyszczeń powietrza;
12. OBSZARY ZAGROŻEŃ
przez teren przebiega linia elektroenergetyczna 110 kV z 40 m strefą bezpieczeństwa jak na rysunku planu;
13. SPOSOBY ZAGOSPODAROWANIA TYMCZASOWEGO
nie ustala się
14. STREFY ZORGANIZOWANEJ DZIAŁALNOŚCI INWESTYCYJNEJ, REWITALIZACJI, OBSZARY ZDEGRADOWANE
nie ustala się
15. STAWKA PROCENTOWA
0%

16. ZACHĘTY DLA INWESTORÓW

nie ustala się

17. INNE ZAPISY

1) Inne zapisy stanowiące

nie ustala się

2) Postanowienia wynikające z przepisów szczególnych

zgodnie z Rozporządzeniem Ministra Transportu i Gospodarki Morskiej z dnia 23.XI.1998 r. (Dz. U. Nr 146, poz. 960, z dnia 7.XII.1998 r.) teren objęty jest granicą odlądową portu morskiego w Gdańsku;

teren znajduje się w 1000 m strefie ochronnej GZNF – dec. nr AB.II.440/1204//71 z dnia 9.07.1972r – obowiązuje do 2005 r.

3) Zalecenia nie będące podstawą wydawania decyzji administracyjnych

zaleca się ogrzewanie z ogólnomiejskiej sieci ciepłowniczej.

**KARTA TERENU DO MIEJSCOWEGO PLANU
ZAGOSPODAROWANIA PRZESTRZENNEGO
MŁYNISKA – LETNICA W GDAŃSKU NR 0504**

1. NUMER TERENU 053 nabrzeże Szczecińskie z akwenem

2. POWIERZCHNIA 10,40 ha

3. FUNKCJE LUB STREFA Z WYSZCZEGÓLNIENIEM FUNKCJI PREFEROWANYCH

Nr 42 przemysł, funkcje portowe

4. FUNKCJE WYŁĄCZONE JAKO NIEPOŻĄDANE

nie ustala się

5. FUNKCJE ISTNIEJĄCE NIE MIESZCZĄCE SIĘ W ZAKRESIE FUNKCJI DOPUSZCZALNYCH W STREFIE

nie ustala się

6. WARUNKI URBANISTYCZNE

intens. zabudowy – nie ustala się

zasady podziału – nie ustala się

wysokość zabudowy – nie ustala się

proc. pokr. działki zabud. – nie ustala się

linie zabudowy – nieprzekraczalne jak na rysunku planu

7. UDOGODNIENIA URBANISTYCZNE

nie ustala się

8. PARKINGI

należy zrealizować w obrębie strefy min. 2 miejsca parkingowe/100 m² powierzchni użytkowej usług; place składowe, hurtownie, magazyny min. 5 miejsc parkingowych/10 zatrudnionych; zakłady przemysłowe i rzemiosło min. 20 miejsc parkingowych/100 zatrudnionych;

9. ZASADY OBSŁUGI INFRASTRUKTURY

drogi – nie ustala się

woda – włączenie w miejskie układy infrastruktury

elektryczność – włączenie w miejskie układy infrastruktury

gaz – włączenie w miejskie układy infrastruktury

ogrzewanie – z ogólnomiejskiej sieci ciepłowniczej lub

indywidualne oparte na niskoemisyjnych paliwach

ścieki – włączenie w miejskie układy infrastruktury

wody opadowe – włączenie w miejskie układy infrastruktury

utyliczacja odpadów stałych – segregowane odpady winny być zagospodarowane przez specjalistyczne przedsiębiorstwo

10. WARUNKI WYNIKAJĄCE Z OCHRONY ŚRODOWISKA KULTUROWEGO

nie ustala się

11. WARUNKI WYNIKAJĄCE Z OCHRONY ŚRODOWISKA PRZYRODNICZEGO

uciążliwość bądź szkodliwość dla środowiska wywołana przez obiekty i urządzenia nie może wykraczać poza granice terenu lokalizacji; ustala się konieczność realizacji systemu odwadniającego teren; istniejące drzewa nieowocowe podlegają ochronie, dopuszcza się wycinkę pojedynczych drzew w przypadku kolizji z planowanym zagospodarowaniem terenu pod warunkiem rekompensaty strat w stosunku 1 drzewo wycięte – 5 nowych nasadzeń;

12. OBSZARY ZAGROŻEŃ

w strefie zlokalizowane Zakłady Przemysłu Tłuszczowego – obszar objęty zasięgiem rozprzestrzeniania środków toksycznych

13. SPOSOBY ZAGOSPODAROWANIA TYMCZASOWEGO

nie ustala się

14. STREFY ZORGANIZOWANEJ DZIAŁALNOŚCI INWESTYCYJNEJ, REWITALIZACJI, OBSZARY ZDEGRADOWANE

nie ustala się

15. STAWKA PROCENTOWA

0%

16. ZACHĘTY DLA INWESTORÓW

nie ustala się

17. INNE ZAPISY

1) Inne zapisy stanowiące

dopuszcza się możliwość korekty przebiegu ulicy Wielopole w kierunku zachodnim z możliwością powiększenia strefy 054-42 (również w zakresie wolnego obszaru celnego) o tereny przyległe wydzielone skorygowanym przebiegiem ulicy

2) Postanowienia wynikające z przepisów szczególnych

zgodnie z Rozporządzeniem Ministra Transportu i Gospodarki Morskiej z dnia 23.XI.1998 r. (Dz. U. Nr 146, poz. 960, z dnia 7.XII.1998 r.) teren objęty jest granicą odlądową portu morskiego w Gdańsku;

teren znajduje się w 1000 m strefie ochronnej GZNF – dec. nr AB.II.440/1204/71 z dnia 9.07.1972 r. – obowiązuje do 2005 r.

3) Zalecenia nie będące podstawą wydawania decyzji administracyjnych

zaleca się ogrzewanie z ogólnomiejskiej sieci ciepłowniczej.

**KARTA TERENU DO MIEJSCOWEGO PLANU
ZAGOSPODAROWANIA PRZESTRZENNEGO
MŁYNISKA – LETNICA W GDAŃSKU NR 0504**

1. NUMER TERENU 054 nabrzeże Szczecińskie z akwenem

2. POWIERZCHNIA 9,80 ha

3. FUNKCJE LUB STREFA Z WYSZCZEGÓLNIENIEM FUNKCJI PREFEROWANYCH

Nr 42 funkcje portowe, dopuszczalna lokalizacja wolnego obszaru celnego

4. FUNKCJE WYŁĄCZONE JAKO NIEPOŻĄDANE

nie ustala się

5. FUNKCJE ISTNIEJĄCE NIE MIESZCZĄCE SIĘ W ZAKRESIE FUNKCJI DOPUSZCZALNYCH W STREFIE nie ustala się
 6. WARUNKI URBANISTYCZNE
intens. zabudowy – nie ustala się
zasady podziału – nie ustala się
wysokość zabudowy – nie ustala się
proc. pokr. działki zabud. – nie ustala się
linie zabudowy – nieprzekraczalne jak na rysunku planu
 7. UDOGODNIENIA URBANISTYCZNE
nie ustala się
 8. PARKINGI
należy zrealizować w obrębie strefy min. 2 miejsca parkingowe/100 m² powierzchni użytkowej usług; place składowe, hurtownie, magazyny min. 5 miejsc parkingowych/10 zatrudnionych; zakłady przemysłowe i rzemiosło min. 20 miejsc parkingowych/100 zatrudnionych;
 9. ZASADY OBSŁUGI INFRASTRUKTURY
drogi – nie ustala się
woda – włączenie w miejskie układy infrastruktury elektryczność – włączenie w miejskie układy infrastruktury
gaz – włączenie w miejskie układy infrastruktury ogrzewanie – z ogólnomiejskiej sieci ciepłowniczej lub indywidualne oparte na niskoemisyjnych paliwach
ścieki – włączenie w miejskie układy infrastruktury – w strefie projektowana lokalizacja przepompowni ścieków
wody opadowe – włączenie w miejskie układy infrastruktury – w strefie projektowana lokalizacja przepompowni ścieków
utyliczacja odpadów stałych – segregowane odpady winny być zagospodarowane przez specjalistyczne przedsiębiorstwo
 10. WARUNKI WYNIKAJĄCE Z OCHRONY ŚRODOWISKA KULTUROWEGO
nie ustala się
 11. WARUNKI WYNIKAJĄCE Z OCHRONY ŚRODOWISKA PRZYRODNICZEGO
uciążliwość bądź szkodliwość dla środowiska wywołana przez obiekty i urządzenia nie może wykraczać poza granice terenu lokalizacji; istniejące drzewa nieowocowe podlegają ochronie, dopuszcza się wycinkę pojedynczych drzew w przypadku kolizji z planowanym zagospodarowaniem terenu pod warunkiem rekompensaty strat w stosunku 1 drzewo wycięte – 5 nowych nasadzeń;
 12. OBSZARY ZAGROZEŃ
nie ustala się
 13. SPOSOBY ZAGOSPODAROWANIA TYMCZASOWEGO
nie ustala się
 14. STREFY ZORGANIZOWANEJ DZIAŁALNOŚCI INWESTYCYJNEJ, REWITALIZACJI, OBSZARY ZDEGRADOWANE
nie ustala się
 15. STAWKA PROCENTOWA
0%
 16. ZACHĘTY DLA INWESTORÓW
nie ustala się
 17. INNE ZAPISY
 - 1) Inne zapisy stanowiące dopuszcza się lokalizację wolnego obszaru celnego w obrębie strefy oraz ustala się możliwość zmiany przebiegu bocznic kolejowej;
 - 2) Postanowienia wynikające z przepisów szczególnych zgodnie z Rozporządzeniem Ministra Transportu i Gospodarki Morskiej z dnia 23.XI.1998 r. (Dz. U. Nr 146, poz. 960, z dnia 7.XII.1998 r.) teren objęty jest granicą odlądową portu morskiego w Gdańsku; teren znajduje się w 1000 m strefie ochronnej GZNF – dec. nr AB.II.440/1204/71 z dnia 9.07.1972 r. – obowiązuje do 2005 r.
 - 3) Zalecenia nie będące podstawą wydawania decyzji administracyjnych zaleca się ogrzewanie z ogólnomiejskiej sieci ciepłowniczej
- KARTA TERENU DO MIEJSCOWEGO PLANU
ZAGOSPODAROWANIA PRZESTRZENNEGO
MŁYNIKA – LETNICA W GDAŃSKU NR 0504**
1. NUMER TERENU 055
 2. POWIERZCHNIA 5,04 ha
 3. FUNKCJE LUB STREFA Z WYSZCZEGÓLNIENIEM FUNKCJI PREFEROWANYCH
Nr 42 przemysł, funkcje portowe
 4. FUNKCJE WYŁĄCZONE JAKO NIEPOŻĄDANE
nie ustala się
 5. FUNKCJE ISTNIEJĄCE NIE MIESZCZĄCE SIĘ W ZAKRESIE FUNKCJI DOPUSZCZALNYCH W STREFIE
nie ustala się
 6. WARUNKI URBANISTYCZNE
intens. zabudowy – nie ustala się
zasady podziału – nie ustala się
wysokość zabudowy – nie ustala się
proc. pokr. działki zabud. – nie ustala się
linie zabudowy – nieprzekraczalne jak na rysunku planu
 7. UDOGODNIENIA URBANISTYCZNE
nie ustala się
 8. PARKINGI
należy zrealizować w obrębie strefy min. 2 miejsca parkingowe/100 m² powierzchni użytkowej. usług; place składowe, hurtownie, magazyny min. 5 miejsc parkingowych/10 zatrudnionych; zakłady przemysłowe i rzemiosło min. 20 miejsc parkingowych/100 zatrudnionych;
 9. ZASADY OBSŁUGI INFRASTRUKTURY
drogi – zakaz włączeń do trasy 106-83
woda – włączenie w miejskie układy infrastruktury elektryczność – włączenie w miejskie układy infrastruktury
gaz – włączenie w miejskie układy infrastruktury ogrzewanie – z ogólnomiejskiej sieci ciepłowniczej lub indywidualne oparte na niskoemisyjnych paliwach
ścieki – włączenie w miejskie układy infrastruktury
wody opadowe – włączenie w miejskie układy infrastruktury
utyliczacja odpadów stałych – segregowane odpady winny być zagospodarowane przez specjalistyczne przedsiębiorstwo
 10. WARUNKI WYNIKAJĄCE Z OCHRONY ŚRODOWISKA KULTUROWEGO
nie ustala się

11. WARUNKI WYNIKAJĄCE Z OCHRONY ŚRODOWISKA PRZYRODNICZEGO
uciążliwość bądź szkodliwość dla środowiska wywołana przez obiekty i urządzenia nie może wykraczać poza granice terenu lokalizacji; istniejące drzewa nieowocowe podlegają ochronie, dopuszcza się wycinkę pojedynczych drzew w przypadku kolizji z planowanym zagospodarowaniem terenu pod warunkiem rekompensaty strat w stosunku 1 drzewo wycięte – 5 nowych nasadzeń; ustala się wymóg przeznaczenia 20% terenu pod powierzchnie biologicznie czynne w tym przeznaczenia 10% całości terenu pod zadrzewienia, odporne na podwyższone stężenia zanieczyszczeń powietrza;
12. OBSZARY ZAGROŻEŃ
przez teren przebiega linia elektroenergetyczna 110 kV z 40 m strefą bezpieczeństwa jak na rysunku planu;
13. SPOSOBY ZAGOSPODAROWANIA TYMCZASOWEGO
nie ustala się
14. STREFY ZORGANIZOWANEJ DZIAŁALNOŚCI INWESTYCYJNEJ, REWITALIZACJI, OBSZARY ZDEGRADOWANE
nie ustala się
15. STAWKA PROCENTOWA
0%
16. ZACHĘTY DLA INWESTORÓW
nie ustala się
17. INNE ZAPISY
1) Inne zapisy stanowiące
nie ustala się
2) Postanowienia wynikające z przepisów szczególnych
zgodnie z Rozporządzeniem Ministra Transportu i Gospodarki Morskiej z dnia 23.XI.1998 r. (Dz. U. Nr 146, poz. 960, z dnia 7.XII.1998 r.) teren objęty jest granicą odlądową portu morskiego w Gdańsku;
teren znajduje się w 1000 m strefie ochronnej GZNF – dec. nr AB.II.440/1204/71 z dnia 9.07.1972 r. – obowiązuje do 2005 r.
3) Zalecenia nie będące podstawą wydawania decyzji administracyjnych
zaleca się ogrzewanie z ogólnomiejskiej sieci ciepłowniczej.
- KARTA TERENU DO MIEJSCOWEGO PLANU ZAGOSPODAROWANIA PRZESTRZENNEGO MŁYNIŚKA – LETNICA W GDAŃSKU NR 0504**
1. NUMER TERENU 056 2. POWIERZCHNIA 6,16 ha
3. FUNKCJE LUB STREFA Z WYSZCZEGÓLNIENIEM FUNKCJI PREFEROWANYCH
Nr 42 przemysł, bazy, składy, funkcję portowe
4. FUNKCJE WYŁĄCZONE JAKO NIEPOŻĄDANE
nie ustala się
5. FUNKCJE ISTNIEJĄCE NIE MIESZCZĄCE SIĘ W ZAKRESIE FUNKCJI DOPUSZCZALNYCH W STREFIE
nie ustala się
6. WARUNKI URBANISTYCZNE
intens. zabudowy – nie ustala się
zasady podziału – nie ustala się
wysokość zabudowy – nie ustala się
- proc. pokr. działki zabud. – nie ustala się
linie zabudowy – nieprzekraczalne jak na rysunku planu
7. UDOGODNIENIA URBANISTYCZNE
nie ustala się
8. PARKINGI
należy zrealizować w obrębie strefy min. 2 miejsca parkingowe/100 m² powierzchni użytkowej usług; place składowe, hurtownie, magazyny min. 5 miejsc parkingowych/10 zatrudnionych; zakłady przemysłowe i rzemiosło min. 20 miejsc parkingowych/100 zatrudnionych;
9. ZASADY OBSŁUGI INFRASTRUKTURY
drogi – zakaz włączeń do trasy 106-83
woda – włączenie w miejskie układy infrastruktury elektryczność – włączenie w miejskie układy infrastruktury
gaz – włączenie w miejskie układy infrastruktury
ogrzewanie – z ogólnomiejskiej sieci ciepłowniczej lub indywidualne oparte na niskoemisyjnych paliwach
ścieki – włączenie w miejskie układy infrastruktury
wody opadowe – włączenie w miejskie układy infrastruktury
utyliczacja odpadów stałych – segregowane odpady winny być zagospodarowane przez specjalistyczne przedsiębiorstwo
10. WARUNKI WYNIKAJĄCE Z OCHRONY ŚRODOWISKA KULTUROWEGO
nie ustala się
11. WARUNKI WYNIKAJĄCE Z OCHRONY ŚRODOWISKA PRZYRODNICZEGO
uciążliwość bądź szkodliwość dla środowiska wywołana przez obiekty i urządzenia nie może wykraczać poza granice terenu lokalizacji; istniejące drzewa nieowocowe podlegają ochronie, dopuszcza się wycinkę pojedynczych drzew w przypadku kolizji z planowanym zagospodarowaniem terenu pod warunkiem rekompensaty strat w stosunku 1 drzewo wycięte – 5 nowych nasadzeń;
12. OBSZARY ZAGROŻEŃ
nie ustala się
13. SPOSOBY ZAGOSPODAROWANIA TYMCZASOWEGO
nie ustala się
14. STREFY ZORGANIZOWANEJ DZIAŁALNOŚCI INWESTYCYJNEJ, REWITALIZACJI, OBSZARY ZDEGRADOWANE
nie ustala się
15. STAWKA PROCENTOWA
0%
16. ZACHĘTY DLA INWESTORÓW
nie ustala się
17. INNE ZAPISY
1) Inne zapisy stanowiące
ustala się możliwość wprowadzenia nowego przebiegu bocznicy kolejowej do terenów nabrzeżnych;
2) Postanowienia wynikające z przepisów szczególnych zgodnie z Rozporządzeniem Ministra Transportu i Gospodarki Morskiej z dnia 23.XI.1998 r. (Dz. U. Nr 146, poz. 960, z dnia 7.XII.1998 r.) teren objęty jest granicą odlądową portu morskiego w Gdańsku;
teren znajduje się w 1000 m strefie ochronnej GZNF – dec. nr AB.II.440/1204/71 z dnia 9.07.1972 r. – obowiązuje do 2005 r.

- 3) Zalecenia nie będące podstawą wydawania decyzji administracyjnych zaleca się ogrzewanie z ogólnomiejskiej sieci ciepłowniczej

**KARTA TERENU DO MIEJSCOWEGO PLANU
ZAGOSPODAROWANIA PRZESTRZENNEGO
MŁYNIKA – LETNICA W GDAŃSKU NR 0504**

1. NUMER TERENU 057 nabrzeże Wiślane z akwenem
2. POWIERZCHNIA 0,78 ha
3. FUNKCJE LUB STREFA Z WYSZCZEGÓLNIENIEM FUNKCJI PREFEROWANYCH
Nr 42 funkcje portowe, dopuszczalna lokalizacja wolnego obszaru celnego
4. FUNKCJE WYŁĄCZONE JAKO NIEPOŻĄDANE
nie ustala się
5. FUNKCJE ISTNIEJĄCE NIE MIESZCZĄCE SIĘ W ZAKRESIE FUNKCJI DOPUSZCZALNYCH W STREFIE
nie ustala się
6. WARUNKI URBANISTYCZNE
intens. zabudowy – nie ustala się
zasady podziału – nie ustala się
wysokość zabudowy – nie ustala się
proc. pokr. działki zabud. – nie ustala się
linie zabudowy – nieprzekraczalne jak na rysunku planu
7. UDOGODNIENIA URBANISTYCZNE
nie ustala się
8. PARKINGI
należy zrealizować w obrębie strefy min. 2 miejsca parkingowe/100 m² p.uż. usług; place składowe, hurtownie, magazyny min. 5 miejsc parkingowych/10 zatrudnionych; zakłady przemysłowe i rzemiosło min. 20 miejsc parkingowe/100 zatrudnionych;
9. ZASADY OBSŁUGI INFRASTRUKTURY
drogi – zakaz włączeń do trasy 106-83
woda – włączenie w miejskie układy infrastruktury elektryczność – włączenie w miejskie układy infrastruktury
gaz – włączenie w miejskie układy infrastruktury ogrzewanie – z ogólnomiejskiej sieci ciepłowniczej lub indywidualne oparte na niskoemisyjnych paliwach
ścieki – włączenie w miejskie układy infrastruktury wody opadowe – włączenie w miejskie układy infrastruktury
utyliczacja odpadów stałych – segregowane odpady winny być zagospodarowane przez specjalistyczne przedsiębiorstwo
10. WARUNKI WYNIKAJĄCE Z OCHRONY ŚRODOWISKA KULTUROWEGO
nie ustala się
11. WARUNKI WYNIKAJĄCE Z OCHRONY ŚRODOWISKA PRZYRODNICZEGO
uciążliwość bądź szkodliwość dla środowiska wywołana przez obiekty i urządzenia nie może wykraczać poza granice terenu lokalizacji;
12. OBSZARY ZAGROŻEŃ
nie ustala się
13. SPOSOBY ZAGOSPODAROWANIA TYMCZASOWEGO
nie ustala się
14. STREFY ZORGANIZOWANEJ DZIAŁALNOŚCI INWESTYCYJNEJ, REWITALIZACJI, OBSZARY ZDEGRADOWANE
nie ustala się

15. STAWKA PROCENTOWA
0%

16. ZACHĘTY DLA INWESTORÓW
nie ustala się

17. INNE ZAPISY

- 1) Inne zapisy stanowiące
dopuszcza się lokalizację wolnego obszaru celnego w obrębie strefy; ustala się możliwość powiązań przestrzennych ze strefą 062-42 realizowanych nad lub pod trasą 106-83;
- 2) Postanowienia wynikające z przepisów szczególnych
zgodnie z Rozporządzeniem Ministra Transportu i Gospodarki Morskiej z dnia 23.XI.1998 r. (Dz. U. Nr 146, poz. 960, z dnia 7.XII.1998 r.) teren objęty jest granicą odlądową portu morskiego w Gdańsku; teren znajduje się w 1000 m strefie ochronnej GZNF – dec. nr AB.II.440/1204/71 z dnia 9.07.1972 r. – obowiązuje do 2005 r.
- 3) Zalecenia nie będące podstawą wydawania decyzji administracyjnych zaleca się ogrzewanie z ogólnomiejskiej sieci ciepłowniczej

**KARTA TERENU DO MIEJSCOWEGO PLANU
ZAGOSPODAROWANIA PRZESTRZENNEGO
MŁYNIKA – LETNICA W GDAŃSKU NR 0504**

1. NUMER TERENU 058
2. POWIERZCHNIA 7,10 ha
3. FUNKCJE LUB STREFA Z WYSZCZEGÓLNIENIEM FUNKCJI PREFEROWANYCH
Nr 42 przemysł, funkcje portowe
4. FUNKCJE WYŁĄCZONE JAKO NIEPOŻĄDANE
nie ustala się
5. FUNKCJE ISTNIEJĄCE NIE MIESZCZĄCE SIĘ W ZAKRESIE FUNKCJI DOPUSZCZALNYCH W STREFIE
nie ustala się
6. WARUNKI URBANISTYCZNE
intens. zabudowy – nie ustala się
zasady podziału – nie ustala się
wysokość zabudowy – nie ustala się
proc. pokr. działki zabud. – nie ustala się
linie zabudowy – nieprzekraczalne jak na rysunku planu
7. UDOGODNIENIA URBANISTYCZNE
nie ustala się
8. PARKINGI
należy zrealizować w obrębie strefy min. 2 miejsca parkingowe/100 m² powierzchni użytkowej usług; place składowe, hurtownie, magazyny min. 5 miejsc parkingowych/10 zatrudnionych; zakłady przemysłowe i rzemiosło min. 20 miejsc parkingowych/100 zatrudnionych;
9. ZASADY OBSŁUGI INFRASTRUKTURY
drogi – zakaz włączeń do trasy 106-83
woda – włączenie w miejskie układy infrastruktury elektryczność – włączenie w miejskie układy infrastruktury
gaz – włączenie w miejskie układy infrastruktury ogrzewanie – z ogólnomiejskiej sieci ciepłowniczej lub indywidualne oparte na niskoemisyjnych paliwach
ścieki – włączenie w miejskie układy infrastruktury wody opadowe – włączenie w miejskie układy infrastruktury

- utylicacja odpadów stałych – segregowane odpady winny być zagospodarowane przez specjalistyczne przedsiębiorstwo
10. WARUNKI WYNIKAJĄCE Z OCHRONY ŚRODOWISKA KULTUROWEGO
nie ustala się
11. WARUNKI WYNIKAJĄCE Z OCHRONY ŚRODOWISKA PRZYRODNICZEGO
uciążliwość bądź szkodliwość dla środowiska wywołana przez obiekty i urządzenia nie może wykraczać poza granice terenu lokalizacji; istniejące drzewa nieowocowe podlegają ochronie, dopuszcza się wycinkę pojedynczych drzew w przypadku kolizji z planowanym zagospodarowaniem terenu pod warunkiem rekompensaty strat w stosunku 1 drzewo wycięte – 5 nowych nasadzeń;
12. OBSZARY ZAGROZEŃ
nie ustala się
13. SPOSOBY ZAGOSPODAROWANIA TYMCZASOWEGO
nie ustala się
14. STREFY ZORGANIZOWANEJ DZIAŁALNOŚCI INWESTYCYJNEJ, REWITALIZACJI, OBSZARY ZDEGRADOWANE
nie ustala się
15. STAWKA PROCENTOWA
0%
16. ZACHĘTY DLA INWESTORÓW
nie ustala się
17. INNE ZAPISY
- 1) Inne zapisy stanowiące
nie ustala się
 - 2) Postanowienia wynikające z przepisów szczególnych
zgodnie z Rozporządzeniem Ministra Transportu i Gospodarki Morskiej z dnia 23.XI.1998 r. (Dz. U. Nr 146, poz. 960, z dnia 7.XII.1998 r.) teren objęty jest granicą odlądową portu morskiego w Gdańsku;
teren znajduje się w 1000 m strefie ochronnej GZNF – dec. nr AB.II.440/1204/71 z dnia 9.07.1972 r. – obowiązuje do 2005 r.
 - 3) Zalecenia nie będące podstawą wydawania decyzji administracyjnych
zaleca się ogrzewanie z ogólnomiejskiej sieci ciepłowniczej
- KARTA TERENU DO MIEJSCOWEGO PLANU ZAGOSPODAROWANIA PRZESTRZENNEGO MŁYNIŚKA – LETNICA W GDAŃSKU NR 0504**
1. NUMER TERENU 059 2. POWIERZCHNIA 17,07 ha
3. FUNKCJE LUB STREFA Z WYSZCZEGÓLNIENIEM FUNKCJI PREFEROWANYCH
Nr 42 przemysł, funkcje portowe
4. FUNKCJE WYŁĄCZONE JAKO NIEPOŻĄDANE
nie ustala się
5. FUNKCJE ISTNIEJĄCE NIE MIESZCZĄCE SIĘ W ZAKRESIE FUNKCJI DOPUSZCZALNYCH W STREFIE
nie ustala się
6. WARUNKI URBANISTYCZNE
intens. zabudowy – nie ustala się
zasady podziału – nie ustala się
wysokość zabudowy – nie ustala się
- proc. pokr. działki zabud. – nie ustala się
linie zabudowy – nieprzekraczalne jak na rysunku planu
7. UDOGODNIENIA URBANISTYCZNE
nie ustala się
8. PARKINGI
należy zrealizować w obrębie strefy min. 2 miejsca parkingowe/100 m² powierzchni użytkowej usług; place składowe, hurtownie, magazyny min. 5 miejsc parkingowych/10 zatrudnionych; zakłady przemysłowe i rzemiosło min. 20 miejsc parkingowych/100 zatrudnionych;
9. ZASADY OBSŁUGI INFRASTRUKTURY
drogi – zakaz włączeń do trasy 106-83 oraz ograniczenie włączeń do ul. Marynarki Polskiej
woda – włączenie w miejskie układy infrastruktury elektryczności – włączenie w miejskie układy infrastruktury
gaz – włączenie w miejskie układy infrastruktury ogrzewania – z ogólnomiejskiej sieci ciepłowniczej lub indywidualne oparte na niskoemisyjnych paliwach
ścieki – włączenie w miejskie układy infrastruktury
wody opadowe – włączenie w miejskie układy infrastruktury
utylicacja odpadów stałych – segregowane odpady winny być zagospodarowane przez specjalistyczne przedsiębiorstwo
10. WARUNKI WYNIKAJĄCE Z OCHRONY ŚRODOWISKA KULTUROWEGO
nie ustala się
11. WARUNKI WYNIKAJĄCE Z OCHRONY ŚRODOWISKA PRZYRODNICZEGO
uciążliwość bądź szkodliwość dla środowiska wywołana przez obiekty i urządzenia nie może wykraczać poza granice terenu lokalizacji; ustala się wymóg przeznaczenia 20% terenu pod powierzchnie biologicznie czynne w tym przeznaczenia 10% całości terenu pod zadrzewienia, odporne na podwyższone stężenia zanieczyszczeń powietrza; istniejące drzewa nieowocowe podlegają ochronie, dopuszcza się wycinkę pojedynczych drzew w przypadku kolizji z planowanym zagospodarowaniem terenu pod warunkiem rekompensaty strat w stosunku 1 drzewo wycięte – 5 nowych nasadzeń;
12. OBSZARY ZAGROZEŃ
przez teren przebiega linia elektroenergetyczna 110 kV z 40 m strefą bezpieczeństwa jak na rysunku planu;
13. SPOSOBY ZAGOSPODAROWANIA TYMCZASOWEGO
nie ustala się
14. STREFY ZORGANIZOWANEJ DZIAŁALNOŚCI INWESTYCYJNEJ, REWITALIZACJI, OBSZARY ZDEGRADOWANE
nie ustala się
15. STAWKA PROCENTOWA
0%
16. ZACHĘTY DLA INWESTORÓW
nie ustala się
17. INNE ZAPISY
- 1) Inne zapisy stanowiące
nie ustala się
 - 2) Postanowienia wynikające z przepisów szczególnych

zgodnie z Rozporządzeniem Ministra Transportu i Gospodarki Morskiej z dnia 23.XI.1998 r. (Dz. U. Nr 146, poz. 960, z dnia 7.XII.1998 r.) teren objęty jest granicą odlądową portu morskiego w Gdańsku;
teren znajduje się w 1000 m strefie ochronnej GZNF – dec. nr AB.II.440/1204/71 z dnia 9.07.1972 r. – obowiązuje do 2005 r.

- 3) Zalecenia nie będące podstawą wydawania decyzji administracyjnych zaleca się ogrzewanie z ogólnomiejskiej sieci ciepłowniczej

KARTA TERENU DO MIEJSCOWEGO PLANU ZAGOSPODAROWANIA PRZESTRZENNEGO MŁYŃSKA – LETNICA W GDAŃSKU NR 0504

1. NUMER TERENU 060 2. POWIERZCHNIA 0,60 ha
3. FUNKCJE LUB STREFA Z WYSZCZEGÓLNIENIEM FUNKCJI PREFEROWANYCH
Nr 41 strefa przemysłowo-usługowo-składowa
4. FUNKCJE WYŁĄCZONE JAKO NIEPOŻĄDANE
nie ustala się
5. FUNKCJE ISTNIEJĄCE NIE MIESZCZĄCE SIĘ W ZAKRESIE FUNKCJI DOPUSZCZALNYCH W STREFIE
nie ustala się
6. WARUNKI URBANISTYCZNE
intens. zabudowy – nie ustala się
zasady podziału – nie ustala się
wysokość zabudowy – nie ustala się
proc. pokr. działki zabud. – nie ustala się
linie zabudowy – nieprzekraczalne jak na rysunku planu
7. UDOGODNIENIA URBANISTYCZNE
nie ustala się
8. PARKINGI
należy zrealizować w obrębie strefy min. 2 miejsca parkingowe/100 m² powierzchni użytkowej usług; place składowe, hurtownie, magazyny min. 5 miejsc parkingowych/10 zatrudnionych; zakłady przemysłowe i rzemiosło min. 20 miejsc parkingowych/100 zatrudnionych;
9. ZASADY OBSŁUGI INFRASTRUKTURY
drogi – jak na rysunku planu
woda – włączenie w miejskie układy infrastruktury elektryczność – włączenie w miejskie układy infrastruktury gaz
ogrzewanie – z ogólnomiejskiej sieci ciepłowniczej lub indywidualne oparte na niskoemisyjnych paliwach
ścieki – włączenie w miejskie układy infrastruktury
wody opadowe – włączenie w miejskie układy infrastruktury
utyliczacja odpadów stałych – segregowane odpady winny być zagospodarowane przez specjalistyczne przedsiębiorstwo
10. WARUNKI WYNIKAJĄCE Z OCHRONY ŚRODOWISKA KULTUROWEGO
nie ustala się
11. WARUNKI WYNIKAJĄCE Z OCHRONY ŚRODOWISKA PRZYRODNICZEGO
ustala się wymóg utrzymania 20% terenów jako biologicznie czynnych w tym przeznaczenia 10% całości terenu pod zadrzewienia, odporne na podwyższone stężenia zanieczyszczeń powietrza; istniejące drzewa nieowocowe podlegają ochronie, dopuszcza się wy-

cinę pojedynczych drzew w przypadku kolizji z planowanym zagospodarowaniem terenu pod warunkiem rekompensaty strat w stosunku 1 drzewo wycięte – 5 nowych nasadzeń; uciążliwość bądź szkodliwość dla środowiska wywołana przez obiekty i urządzenia nie może wykraczać poza granice lokalizacji;

12. OBSZARY ZAGROZEŃ
nie ustala się
13. SPOSOBY ZAGOSPODAROWANIA TYMCZASOWEGO
nie ustala się
14. STREFY ZORGANIZOWANEJ DZIAŁALNOŚCI INWESTYCYJNEJ, REWITALIZACJI, OBSZARY ZDEGRADOWANE
nie ustala się
15. STAWKA PROCENTOWA
0%
16. ZACHĘTY DLA INWESTORÓW
nie ustala się
17. INNE ZAPISY
 - 1) Inne zapisy stanowiące dla dróg dojazdowych ustala się min. szer. 10,0 m, dla ciągów pieszo-jezdných – 5,0 m
 - 2) Postanowienia wynikające z przepisów szczególnych
nie ustala się
 - 3) Zalecenia nie będące podstawą wydawania decyzji administracyjnych zaleca się ogrzewanie z ogólnomiejskiej sieci ciepłowniczej

KARTA TERENU DO MIEJSCOWEGO PLANU ZAGOSPODAROWANIA PRZESTRZENNEGO MŁYŃSKA – LETNICA W GDAŃSKU NR 0504

1. NUMER TERENU 061 2. POWIERZCHNIA 1,08 ha
3. FUNKCJE LUB STREFA Z WYSZCZEGÓLNIENIEM FUNKCJI PREFEROWANYCH
Nr 42 przemysł, funkcje portowe
4. FUNKCJE WYŁĄCZONE JAKO NIEPOŻĄDANE
nie ustala się
5. FUNKCJE ISTNIEJĄCE NIE MIESZCZĄCE SIĘ W ZAKRESIE FUNKCJI DOPUSZCZALNYCH W STREFIE
nie ustala się
6. WARUNKI URBANISTYCZNE
intens. zabudowy – nie ustala się
zasady podziału – nie ustala się
wysokość zabudowy – nie ustala się
proc. pokr. działki zabud. – nie ustala się
linie zabudowy – nieprzekraczalne jak na rysunku planu
7. UDOGODNIENIA URBANISTYCZNE
nie ustala się
8. PARKINGI
należy zrealizować w obrębie strefy min. 2 miejsca parkingowe/100 m² powierzchni użytkowej usług; place składowe, hurtownie, magazyny min. 5 miejsc parkingowych/10 zatrudnionych; zakłady przemysłowe i rzemiosło min. 20 miejsc parkingowych/100 zatrudnionych;
9. ZASADY OBSŁUGI INFRASTRUKTURY
drogi – nie ustala się
woda – włączenie w miejskie układy infrastruktury elektryczność – włączenie w miejskie układy infrastruktury gaz

- ogrzewanie – z ogólnomiejskiej sieci ciepłowniczej lub indywidualne oparte na niskoemisyjnych paliwach ścieki – włączenie w miejskie układy infrastruktury wody opadowe – włączenie w miejskie układy infrastruktury
 utylizacja odpadów stałych – segregowane odpady winny być zagospodarowane przez specjalistyczne przedsiębiorstwo
10. WARUNKI WYNIKAJĄCE Z OCHRONY ŚRODOWISKA KULTUROWEGO
nie ustala się
11. WARUNKI WYNIKAJĄCE Z OCHRONY ŚRODOWISKA PRZYRODNICZEGO
uciążliwość bądź szkodliwość dla środowiska wywołana przez obiekty i urządzenia nie może wykraczać poza granice terenu lokalizacji; istniejące drzewa nieowocowe podlegają ochronie, dopuszcza się wycinkę pojedynczych drzew w przypadku kolizji z planowanym zagospodarowaniem terenu pod warunkiem rekompensaty strat w stosunku 1 drzewo wycięte – 5 nowych nasadzeń;
12. OBSZARY ZAGROŻEŃ
nie ustala się
13. SPOSOBY ZAGOSPODAROWANIA TYMCZASOWEGO
nie ustala się
14. STREFY ZORGANIZOWANEJ DZIAŁALNOŚCI INWESTYCYJNEJ, REWITALIZACJI, OBSZARY ZDEGRADOWANE
nie ustala się
15. STAWKA PROCENTOWA
0%
16. ZACHĘTY DLA INWESTORÓW
nie ustala się
17. INNE ZAPISY
- 1) Inne zapisy stanowiące
nie ustala się
 - 2) Postanowienia wynikające z przepisów szczególnych
zgodnie z Rozporządzeniem Ministra Transportu i Gospodarki Morskiej z dnia 23.XI.1998 r. (Dz. U. Nr 146, poz. 960, z dnia 7.XII.1998 r.) teren objęty jest granicą odlądową portu morskiego w Gdańsku;
teren znajduje się w 1000 m strefie ochronnej GZNF – dec. nr AB.II.440/1204/71 z dnia 9.07.1972 r. – obowiązuje do 2005 r.
 - 3) Zalecenia nie będące podstawą wydawania decyzji administracyjnych
zaleca się ogrzewanie z ogólnomiejskiej sieci ciepłowniczej.
- KARTA TERENU DO MIEJSCOWEGO PLANU ZAGOSPODAROWANIA PRZESTRZENNEGO MŁYNISKA – LETNICA W GDAŃSKU NR 0504**
1. NUMER TERENU 062 nabrzeże Wiślane z akwenem
 2. POWIERZCHNIA 34,75 ha
 3. FUNKCJE LUB STREFA Z WYSZCZEGÓLNIENIEM FUNKCJI PREFEROWANYCH
Nr 42 funkcje portowe, dopuszczalna lokalizacja wolnego obszaru celnego
 4. FUNKCJE WYŁĄCZONE JAKO NIEPOŻĄDANE
nie ustala się
 5. FUNKCJE ISTNIEJĄCE NIE MIESZCZĄCE SIĘ W ZAKRESIE FUNKCJI DOPUSZCZALNYCH W STREFIE
nie ustala się
 6. WARUNKI URBANISTYCZNE
intens. zabudowy – nie ustala się
zasady podziału – nie ustala się
wysokość zabudowy – nie ustala się
proc. pokr. działki zabud. – nie ustala się
linie zabudowy – nieprzekraczalne jak na rysunku planu
 7. UDOGODNIENIA URBANISTYCZNE
nie ustala się
 8. PARKINGI
należy zrealizować w obrębie strefy min. 2 miejsca parkingowe/100 m² powierzchni użytkowej usług; place składowe, hurtownie, magazyny min. 5 miejsc parkingowych/10 zatrudnionych; zakłady przemysłowe i rzemiosło min. 20 miejsc parkingowych/100 zatrudnionych;
 9. ZASADY OBSŁUGI INFRASTRUKTURY
drogi – nie ustala się
woda – włączenie w miejskie układy infrastruktury elektryczność – włączenie w miejskie układy infrastruktury
gaz – włączenie w miejskie układy infrastruktury
ogrzewanie – z ogólnomiejskiej sieci ciepłowniczej lub indywidualne oparte na niskoemisyjnych paliwach ścieki – włączenie w miejskie układy infrastruktury wody opadowe – włączenie w miejskie układy infrastruktury
utylizacja odpadów stałych – segregowane odpady winny być zagospodarowane przez specjalistyczne przedsiębiorstwo
 10. WARUNKI WYNIKAJĄCE Z OCHRONY ŚRODOWISKA KULTUROWEGO
nie ustala się
 11. WARUNKI WYNIKAJĄCE Z OCHRONY ŚRODOWISKA PRZYRODNICZEGO
uciążliwość bądź szkodliwość dla środowiska wywołana przez obiekty i urządzenia nie może wykraczać poza granice terenu lokalizacji; istniejące drzewa nieowocowe podlegają ochronie, dopuszcza się wycinkę pojedynczych drzew w przypadku kolizji z planowanym zagospodarowaniem terenu pod warunkiem rekompensaty strat w stosunku 1 drzewo wycięte – 5 nowych nasadzeń;
 12. OBSZARY ZAGROŻEŃ
przez teren przebiega linia elektroenergetyczna 110 kV z 40 m strefą bezpieczeństwa jak na rysunku planu;
 13. SPOSOBY ZAGOSPODAROWANIA TYMCZASOWEGO
nie ustala się
 14. STREFY ZORGANIZOWANEJ DZIAŁALNOŚCI INWESTYCYJNEJ, REWITALIZACJI, OBSZARY ZDEGRADOWANE
nie ustala się
 15. STAWKA PROCENTOWA
0%
 16. ZACHĘTY DLA INWESTORÓW
nie ustala się
 17. INNE ZAPISY
 - 1) Inne zapisy stanowiące
dopuszcza się lokalizację wolnego obszaru celnego

- go w obrębie strefy; ustala się możliwość powiązań przestrzennych ze strefą 062-42 realizowanych nad lub pod trasą 106-83;
- 2) Postanowienia wynikające z przepisów szczególnych zgodnie z Rozporządzeniem Ministra Transportu i Gospodarki Morskiej z dnia 23.XI.1998 r. (Dz. U. Nr 146, poz. 960, z dnia 7.XII.1998 r.) teren objęty jest granicą odlądową portu morskiego w Gdańsku; teren znajduje się w 1000 m strefie ochronnej PPH Siarkopol – dec. GP.II.440/1765/72 z dnia 14.05.1973 – obowiązuje do 2005 r.
- 3) Zalecenia nie będące podstawą wydawania decyzji administracyjnych w strefie zalecana lokalizacja 2 stacji trafo; zaleca się ogrzewanie z ogólnomiejskiej sieci ciepłowniczej.

KARTA TERENU DO MIEJSCOWEGO PLANU ZAGOSPODAROWANIA PRZESTRZENNEGO MŁYNIKA – LETNICA W GDAŃSKU NR 0504

1. NUMER TERENU 063 2. POWIERZCHNIA 0,50 ha
3. FUNKCJE LUB STREFA Z WYSZCZEGÓLNIENIEM FUNKCJI PREFEROWANYCH
Nr 53 zbiornik retencyjny na potoku „Warzywód”
4. FUNKCJE WYŁĄCZONE JAKO NIEPOŻĄDANE
wszystkie inne poza określoną w p. 3.
5. FUNKCJE ISTNIEJĄCE NIE MIESZCZĄCE SIĘ W ZAKRESIE FUNKCJI DOPUSZCZALNYCH W STREFIE
nie ustala się
6. WARUNKI URBANISTYCZNE
intens. zabudowy – nie ustala się
zasady podziału – nie ustala się
wysokość zabudowy – nie ustala się
proc. pokr. działki zabud. – nie ustala się
linie zabudowy – nie ustala się
7. UDOGODNIENIA URBANISTYCZNE
nie ustala się
8. PARKINGI
nie ustala się
9. ZASADY OBSŁUGI INFRASTRUKTURY
drogi – jak na rysunku planu
woda – włączenie w miejskie układy infrastruktury
elektryczność – włączenie w miejskie układy infrastruktury
gaz – nie ustala się
ogrzewanie – nie ustala się
ścieki – nie ustala się
wody opadowe – włączenie w istniejący układ melioracyjny
utyliczacja odpadów stałych – segregowane odpady winny być zagospodarowane przez specjalistyczne przedsiębiorstwo
10. WARUNKI WYNIKAJĄCE Z OCHRONY ŚRODOWISKA KULTUROWEGO
nie ustala się
11. WARUNKI WYNIKAJĄCE Z OCHRONY ŚRODOWISKA PRZYRODNICZEGO
nie ustala się
12. OBSZARY ZAGROŻEŃ
nie występują
13. SPOSOBY ZAGOSPODAROWANIA TYMCZASOWEGO
nie ustala się
14. STREFY ZORGANIZOWANEJ DZIAŁALNOŚCI INWE-

- STYCYJNEJ, REWITALIZACJI, OBSZARY ZDEGRADOWANE
nie ustala się
15. STAWKA PROCENTOWA
0%
16. ZACHĘTY DLA INWESTORÓW
nie ustala się
17. INNE ZAPISY
- 1) Inne zapisy stanowiące
nie ustala się
- 2) Postanowienia wynikające z przepisów szczególnych zgodnie z Rozporządzeniem Ministra Transportu i Gospodarki Morskiej z dnia 23.XI.1998 r. (Dz. U. Nr 146, poz. 960, z dnia 7.XII.1998 r.) teren objęty jest granicą odlądową portu morskiego w Gdańsku; teren znajduje się w 1000 m strefie ochronnej PPH Siarkopol – dec. GP. II. 440/1765/72 z dnia 14.05.1973 r. – obowiązuje do 2005 r.
- 3) Zalecenia nie będące podstawą wydawania decyzji administracyjnych
nie ustala się

KARTA TERENU DO MIEJSCOWEGO PLANU ZAGOSPODAROWANIA PRZESTRZENNEGO MŁYNIKA – LETNICA W GDAŃSKU NR 0504

1. NUMER TERENU 064 2. POWIERZCHNIA 0,76 ha
3. FUNKCJE LUB STREFA Z WYSZCZEGÓLNIENIEM FUNKCJI PREFEROWANYCH
Nr 85 tereny obsługi komunikacji – parking
4. FUNKCJE WYŁĄCZONE JAKO NIEPOŻĄDANE
inne poza wymienionymi w p. 3
5. FUNKCJE ISTNIEJĄCE NIE MIESZCZĄCE SIĘ W ZAKRESIE FUNKCJI DOPUSZCZALNYCH W STREFIE
nie ustala się
6. WARUNKI URBANISTYCZNE
intens. zabudowy – nie ustala się
zasady podziału – nie ustala się
wysokość zabudowy – nie ustala się
proc. pokr. działki zabud. – nie ustala się
linie zabudowy – nie ustala się
7. UDOGODNIENIA URBANISTYCZNE
nie ustala się
8. PARKINGI
nie ustala się
9. ZASADY OBSŁUGI INFRASTRUKTURY
drogi – obsługa komunikacyjna parkingu od ulicy 089-81
woda – włączenie w miejskie układy infrastruktury
elektryczność – włączenie w miejskie układy infrastruktury
gaz – włączenie w miejskie układy infrastruktury
ogrzewanie – nie ustala się
ścieki – włączenie w miejski układ kanalizacji sanitarnej
wody opadowe – odprowadzenie po podczyszczeniu do potoku Warzywód
utyliczacja odpadów stałych – segregowane odpady – wywóz na wysypisko miejskie
10. WARUNKI WYNIKAJĄCE Z OCHRONY ŚRODOWISKA KULTUROWEGO
nie ustala się

11. WARUNKI WYNIKAJĄCE Z OCHRONY ŚRODOWISKA PRZYRODNICZEGO
nie ustala się
12. OBSZARY ZAGROŻEŃ
nie ustala się
13. SPOSOBY ZAGOSPODAROWANIA TYMCZASOWEGO
nie ustala się
14. STREFY ZORGANIZOWANEJ DZIAŁALNOŚCI INWESTYCYJNEJ, REWITALIZACJI, OBSZARY ZDEGRADOWANE
nie ustala się
15. STAWKA PROCENTOWA
0%
16. ZACHĘTY DLA INWESTORÓW
nie ustala się
17. INNE ZAPISY
 - 1) Inne zapisy stanowiące
należy zapewnić dojazd do strefy 069-42; projektowany parking przewidziano dla obsługi strefy 062-42; dopuszcza się lokalizację obiektów niezbędnych dla prawidłowego funkcjonowania parkingu np. sanitariatu, punktu gastronomicznego;
 - 2) Postanowienia wynikające z przepisów szczególnych
zgodnie z Rozporządzeniem Ministra Transportu i Gospodarki Morskiej z dnia 23.XI.1998 r. (Dz. U. Nr 146, poz. 960, z dnia 7.XII.1998 r.) teren objęty jest granicą odlądową portu morskiego w Gdańsku;
teren znajduje się w 1000 m strefie ochronnej PPH Siarkopol – dec. GP. II. 440/1765/72 z dnia 14.05.1973 r. – obowiązuje do 2005 r.
 - 3) Zalecenia nie będące podstawą wydawania decyzji administracyjnych
nie ustala się

**KARTA TERENU DO MIEJSCOWEGO PLANU
ZAGOSPODAROWANIA PRZESTRZENNEGO
MŁYNISKA – LETNICA W GDAŃSKU NR 0504**

1. NUMER TERENU 065 2. POWIERZCHNIA 0,44 ha
3. FUNKCJE LUB STREFA Z WYSZCZEGÓLNIENIEM FUNKCJI PREFEROWANYCH
Nr 33 usługi
4. FUNKCJE WYŁĄCZONE JAKO NIEPOŻĄDANE
nie ustala się
5. FUNKCJE ISTNIEJĄCE NIE MIESZCZĄCE SIĘ W ZAKRESIE FUNKCJI DOPUSZCZALNYCH W STREFIE
nie ustala się
6. WARUNKI URBANISTYCZNE
intens. zabudowy – maks. 1,0
zasady podziału – nie ustala się
wysokość zabudowy – maks. 12,0 m
proc. pokr. działki zabud. – maks. 70%
linie zabudowy – nieprzekraczalne jak na rysunku planu
7. UDOGODNIENIA URBANISTYCZNE
nie ustala się
8. PARKINGI
należy zrealizować w obrębie działki min. 2 miejsca parkingowe/100 m² powierzchni użytkowej usług;
9. ZASADY OBSŁUGI INFRASTRUKTURY
drogi – jak na rysunku planu

- woda – włączenie w miejskie układy infrastruktury elektryczność – włączenie w miejskie układy infrastruktury gaz
ogrzewanie – z ogólnomiejskiej sieci ciepłowniczej lub indywidualne oparte na niskoemisyjnych paliwach
ścieki – włączenie w miejskie układy infrastruktury wody opadowe – włączenie w miejskie układy infrastruktury
utyliczacja odpadów stałych – segregowane odpady winny być zagospodarowane przez specjalistyczne przedsiębiorstwo
10. WARUNKI WYNIKAJĄCE Z OCHRONY ŚRODOWISKA KULTUROWEGO
nie ustala się
 11. WARUNKI WYNIKAJĄCE Z OCHRONY ŚRODOWISKA PRZYRODNICZEGO
ustala się wymóg utrzymania 20% terenów jako biologicznie czynnych w tym przeznaczenia 10% całości terenu pod zadrzewienia, odporne na podwyższone stężenia zanieczyszczeń powietrza;
 12. OBSZARY ZAGROŻEŃ
nie ustala się
 13. SPOSOBY ZAGOSPODAROWANIA TYMCZASOWEGO
nie ustala się
 14. STREFY ZORGANIZOWANEJ DZIAŁALNOŚCI INWESTYCYJNEJ, REWITALIZACJI, OBSZARY ZDEGRADOWANE
nie ustala się
 15. STAWKA PROCENTOWA
0%
 16. ZACHĘTY DLA INWESTORÓW
nie ustala się
 17. INNE ZAPISY
 - 1) Inne zapisy stanowiące
dopuszcza się zagospodarowanie łączne z terenami usługowymi sąsiadującymi od północno-wschodu;
 - 2) Postanowienia wynikające z przepisów szczególnych
zgodnie z Rozporządzeniem Ministra Transportu i Gospodarki Morskiej z dnia 23.XI.1998 r. (Dz. U. Nr 146, poz. 960, z dnia 7.XII.1998 r.) teren objęty jest granicą odlądową portu morskiego w Gdańsku;
teren znajduje się w 1000 m strefie ochronnej PPH Siarkopol – dec. GP. II. 440/1765/72 z dnia 14.05.1973 r. – obowiązuje do 2005 r.
 - 3) Zalecenia nie będące podstawą wydawania decyzji administracyjnych
zaleca się ogrzewanie z ogólnomiejskiej sieci ciepłowniczej

**KARTA TERENU DO MIEJSCOWEGO PLANU
ZAGOSPODAROWANIA PRZESTRZENNEGO
MŁYNISKA – LETNICA W GDAŃSKU NR 0504**

1. NUMER TERENU 066 2. POWIERZCHNIA 0,15 ha
3. FUNKCJE LUB STREFA Z WYSZCZEGÓLNIENIEM FUNKCJI PREFEROWANYCH
Nr 33 usługi
4. FUNKCJE WYŁĄCZONE JAKO NIEPOŻĄDANE
nie ustala się
5. FUNKCJE ISTNIEJĄCE NIE MIESZCZĄCE SIĘ W ZAKRESIE FUNKCJI DOPUSZCZALNYCH W STREFIE
nie ustala się

6. WARUNKI URBANISTYCZNE
intens. zabudowy – maks. 1,0
zasady podziału – nie ustala się
wysokość zabudowy – maks. 12,0 m
proc. pokr. działki zabud. – maks. 70%
linie zabudowy – nieprzekraczalne jak na rysunku planu
7. UDOGODNIENIA URBANISTYCZNE
nie ustala się
8. PARKINGI
należy zrealizować w obrębie działki min. 2 miejsca parkingowe/100 m² powierzchni użytkowej usług;
9. ZASADY OBSŁUGI INFRASTRUKTURY
drogi – jak na rysunku planu; przewiduje się drogę dojazdową wzdłuż potoku „Warzywód” w oznaczonym na rysunku planu pasie obsługującym potok woda – włączenie w miejskie układy infrastruktury elektryczność – włączenie w miejskie układy infrastruktury
gaz – włączenie w miejskie układy infrastruktury ogrzewanie – z ogólnomiejskiej sieci ciepłowniczej lub indywidualne oparte na niskoemisyjnych paliwach ścieki – włączenie w miejskie układy infrastruktury wody opadowe – włączenie w miejskie układy infrastruktury
utyliczacja odpadów stałych – segregowane odpady winny być zagospodarowane przez specjalistyczne przedsiębiorstwo
10. WARUNKI WYNIKAJĄCE Z OCHRONY ŚRODOWISKA KULTUROWEGO
nie ustala się
11. WARUNKI WYNIKAJĄCE Z OCHRONY ŚRODOWISKA PRZYRODNICZEGO
ustala się wymóg przeznaczenia min. 20% terenów pod powierzchnie biologicznie czynnych w tym przeznaczenia 10% całości terenu pod zadrzewienia, odporne na podwyższone stężenia zanieczyszczeń powietrza;
12. OBSZARY ZAGROŻEŃ
nie występują
13. SPOSOBY ZAGOSPODAROWANIA TYMCZASOWEGO
nie ustala się
14. STREFY ZORGANIZOWANEJ DZIAŁALNOŚCI INWESTYCYJNEJ, REWITALIZACJI, OBSZARY ZDEGRADOWANE
nie ustala się
15. STAWKA PROCENTOWA
0%
16. ZACHĘTY DLA INWESTORÓW
nie ustala się
17. INNE ZAPISY
 - 1) Inne zapisy stanowiące
dopuszcza się zagospodarowanie łączne z terenami usługowo-mieszkaniowymi sąsiadującymi od wschodu;
 - 2) Postanowienia wynikające z przepisów szczególnych
zgodnie z Rozporządzeniem Ministra Transportu i Gospodarki Morskiej z dnia 23.XI.1998 r. (Dz. U. Nr 146, poz. 960, z dnia 7.XII.1998 r.) teren objęty jest granicą odlądową portu morskiego w Gdańsku;

teren znajduje się w 1000 m strefie ochronnej PPH Siarkopol – dec. GP. II. 440/1765/72 z dnia 14.05.1973 r. – obowiązuje do 2005 r.

- 3) Zalecenia nie będące podstawą wydawania decyzji administracyjnych
zaleca się ogrzewanie z ogólnomiejskiej sieci ciepłowniczej

KARTA TERENU DO MIEJSCOWEGO PLANU ZAGOSPODAROWANIA PRZESTRZENNEGO MŁYNISKA – LETNICA W GDAŃSKU NR 0504

1. NUMER TERENU 067 2. POWIERZCHNIA 0,22 ha
3. FUNKCJE LUB STREFA Z WYSZCZEGÓLNIENIEM FUNKCJI PREFEROWANYCH
Nr 33 usługi
4. FUNKCJE WYŁĄCZONE JAKO NIEPOŻĄDANE
nie ustala się
5. FUNKCJE ISTNIEJĄCE NIE MIESZCZĄCE SIĘ W ZAKRESIE FUNKCJI DOPUSZCZALNYCH W STREFIE
nie ustala się
6. WARUNKI URBANISTYCZNE
intens. zabudowy – nie ustala się
zasady podziału – nie ustala się
wysokość zabudowy – nie ustala się
proc. pokr. działki zabud. – nie ustala się
linie zabudowy – nieprzekraczalne jak na rysunku planu
7. UDOGODNIENIA URBANISTYCZNE
nie ustala się
8. PARKINGI
należy zrealizować w obrębie działki min. 2 miejsca parkingowe/100 m² powierzchni użytkowej usług;
9. ZASADY OBSŁUGI INFRASTRUKTURY
drogi – jak na rysunku planu
woda – włączenie w miejskie układy infrastruktury elektryczność – włączenie w miejskie układy infrastruktury
gaz – włączenie w miejskie układy infrastruktury ogrzewanie – z ogólnomiejskiej sieci ciepłowniczej lub indywidualne oparte na niskoemisyjnych paliwach ścieki – włączenie w miejskie układy infrastruktury wody opadowe – włączenie w miejskie układy infrastruktury
utyliczacja odpadów stałych – segregowane odpady winny być zagospodarowane przez specjalistyczne przedsiębiorstwo
10. WARUNKI WYNIKAJĄCE Z OCHRONY ŚRODOWISKA KULTUROWEGO
nie ustala się
11. WARUNKI WYNIKAJĄCE Z OCHRONY ŚRODOWISKA PRZYRODNICZEGO
ustala się wymóg utrzymania 20% terenów jako biologicznie czynnych w tym przeznaczenia 10% całości terenu pod zadrzewienia, odporne na podwyższone stężenia zanieczyszczeń powietrza;
12. OBSZARY ZAGROŻEŃ
nie ustala się
13. SPOSOBY ZAGOSPODAROWANIA TYMCZASOWEGO
nie ustala się
14. STREFY ZORGANIZOWANEJ DZIAŁALNOŚCI INWESTYCYJNEJ, REWITALIZACJI, OBSZARY ZDEGRADOWANE
nie ustala się

15. STAWKA PROCENTOWA
0%
16. ZACHĘTY DLA INWESTORÓW
nie ustala się
17. INNE ZAPISY
- 1) Inne zapisy stanowiące
dopuszcza się utrzymanie istniejącej funkcji mieszkaniowej bez konieczności realizacji usług;
 - 2) Postanowienia wynikające z przepisów szczególnych
zgodnie z Rozporządzeniem Ministra Transportu i Gospodarki Morskiej z dnia 23.XI.1998 r. (Dz. U. Nr 146, poz. 960, z dnia 7.XII.1998 r.) teren objęty jest granicą odlądową portu morskiego w Gdańsku;
teren znajduje się w 1000 m strefie ochronnej PPH Siarkopol – dec. GP. II. 440/1765/72 z dnia 14.05.1973 r. – obowiązuje do 2005 r.
 - 3) Zalecenia nie będące podstawą wydawania decyzji administracyjnych
zaleca się ogrzewanie z ogólnomiejskiej sieci ciepłowniczej

**KARTA TERENU DO MIEJSCOWEGO PLANU
ZAGOSPODAROWANIA PRZESTRZENNEGO
MŁYNIŚKA – LETNICA W GDAŃSKU NR 0504**

1. NUMER TERENU 068
2. POWIERZCHNIA 0,59 ha
3. FUNKCJE LUB STREFA Z WYSZCZEGÓLNIENIEM FUNKCJI PREFEROWANYCH
Nr 53 pompownia melioracyjna i zbiornik retencyjny wraz z potokiem „ Warzywód” i drogą obsługującą
4. FUNKCJE WYŁĄCZONE JAKO NIEPOŻĄDANE
inne poza określonymi w p. 3
5. FUNKCJE ISTNIEJĄCE NIE MIESZCZĄCE SIĘ W ZAKRESIE FUNKCJI DOPUSZCZALNYCH W STREFIE
nie ustala się
6. WARUNKI URBANISTYCZNE
intens. zabudowy – nie ustala się
zasady podziału – nie ustala się
wysokość zabudowy – nie ustala się
proc. pokr. działki zabud. – nie ustala się
linie zabudowy – nie ustala się
7. UDOGODNIENIA URBANISTYCZNE
nie ustala się
8. PARKINGI
nie ustala się
9. ZASADY OBSŁUGI INFRASTRUKTURY
drogi – przewiduje się drogę dojazdową od ulicy Starowiślniej do przepompowni melioracyjnej wzdłuż potoku Warzywód; dopuszcza się powiązanie kołowe i pieszce przez potok;
woda – nie ustala się
elektryczność – nie ustala się
gaz – nie ustala się
ogrzewanie – nie ustala się
ścieki – nie ustala się
wody opadowe – nie ustala się
utyliczacja odpadów stałych – segregowane odpady winny być zagospodarowane przez specjalistyczne przedsiębiorstwo
10. WARUNKI WYNIKAJĄCE Z OCHRONY ŚRODOWISKA KULTUROWEGO
nie ustala się

11. WARUNKI WYNIKAJĄCE Z OCHRONY ŚRODOWISKA PRZYRODNICZEGO
nie ustala się
12. OBSZARY ZAGROŻEŃ
nie ustala się
13. SPOSOBY ZAGOSPODAROWANIA TYMCZASOWEGO
nie ustala się
14. STREFY ZORGANIZOWANEJ DZIAŁALNOŚCI INWESTYCYJNEJ, REWITALIZACJI, OBSZARY ZDEGRADOWANE
nie ustala się
15. STAWKA PROCENTOWA
0%
16. ZACHĘTY DLA INWESTORÓW
nie ustala się
17. INNE ZAPISY

 - 1) Inne zapisy stanowiące
nie ustala się
 - 2) Postanowienia wynikające z przepisów szczególnych
zgodnie z Rozporządzeniem Ministra Transportu i Gospodarki Morskiej z dnia 23.XI.1998 r. (Dz. U. Nr 146, poz. 960, z dnia 7.XII.1998 r.) teren objęty jest granicą odlądową portu morskiego w Gdańsku;
teren znajduje się w 1000 m strefie ochronnej PPH Siarkopol – dec. GP. II. 440/1765/72 z dnia 14.05.1973 r. – obowiązuje do 2005 r.
 - 3) Zalecenia nie będące podstawą wydawania decyzji administracyjnych
nie ustala się

**KARTA TERENU DO MIEJSCOWEGO PLANU
ZAGOSPODAROWANIA PRZESTRZENNEGO
MŁYNIŚKA – LETNICA W GDAŃSKU NR 0504**

1. NUMER TERENU 069 Nabrzeże Zbożowe z akwenem
2. POWIERZCHNIA 1,20 ha
3. FUNKCJE LUB STREFA Z WYSZCZEGÓLNIENIEM FUNKCJI PREFEROWANYCH
Nr 42 funkcje portowe, przemysł
4. FUNKCJE WYŁĄCZONE JAKO NIEPOŻĄDANE
nie ustala się
5. FUNKCJE ISTNIEJĄCE NIE MIESZCZĄCE SIĘ W ZAKRESIE FUNKCJI DOPUSZCZALNYCH W STREFIE
nie ustala się
6. WARUNKI URBANISTYCZNE
intens. zabudowy – nie ustala się
zasady podziału – nie ustala się
wysokość zabudowy – nie ustala się
proc. pokr. działki zabud. – nie ustala się
linie zabudowy – nieprzekraczalne jak na rysunku planu
7. UDOGODNIENIA URBANISTYCZNE
nie ustala się
8. PARKINGI
należy zrealizować w obrębie strefy min. 2 miejsca parkingowe/100 m² powierzchni użytkowej usług; place składowe, hurtownie, magazyny min. 5 miejsc parkingowych/10 zatrudnionych; zakłady przemysłowe i rzemiosło min. 20 miejsc parkingowych/100 zatrudnionych;
9. ZASADY OBSŁUGI INFRASTRUKTURY

drogi – jak na rysunku planu od terenów 064-85
woda – włączenie w miejskie układy infrastruktury elektryczność – włączenie w miejskie układy infrastruktury
gaz – włączenie w miejskie układy infrastruktury
ogrzewanie – z ogólnomiejskiej sieci ciepłowniczej lub indywidualne oparte na niskoemisyjnych paliwach
ścieki – włączenie w miejskie układy infrastruktury
wody opadowe – włączenie w miejskie układy infrastruktury
utilizacja odpadów stałych – segregowane odpady winny być zagospodarowane przez specjalistyczne przedsiębiorstwo

10. WARUNKI WYNIKAJĄCE Z OCHRONY ŚRODOWISKA KULTUROWEGO
nie ustala się
11. WARUNKI WYNIKAJĄCE Z OCHRONY ŚRODOWISKA PRZYRODNICZEGO
uciążliwość bądź szkodliwość dla środowiska wywołana przez obiekty i urządzenia nie może wykraczać poza granice terenu lokalizacji
12. OBSZARY ZAGROŻEŃ
nie ustala się
13. SPOSOBY ZAGOSPODAROWANIA TYMCZASOWEGO
nie ustala się
14. STREFY ZORGANIZOWANEJ DZIAŁALNOŚCI INWESTYCYJNEJ, REWITALIZACJI, OBSZARY ZDEGRADOWANE
nie ustala się
15. STAWKA PROCENTOWA
0%
16. ZACHĘTY DLA INWESTORÓW
nie ustala się
17. INNE ZAPISY
 - 1) Inne zapisy stanowiące
nie ustala się
 - 2) Postanowienia wynikające z przepisów szczególnych
zgodnie z Rozporządzeniem Ministra Transportu i Gospodarki Morskiej z dnia 23.XI.1998 r. (Dz. U. Nr 146, poz. 960, z dnia 7.XII.1998 r.) teren objęty jest granicą odlądową portu morskiego w Gdańsku;
teren znajduje się w 1000 m strefie ochronnej PPH Siarkopol – dec. GP. II. 440/1765/72 z dnia 14.05.1973 r. – obowiązuje do 2005 r.
 - 3) Zalecenia nie będące podstawą wydawania decyzji administracyjnych
zaleca się ogrzewanie z ogólnomiejskiej sieci ciepłowniczej

**KARTA TERENU DO MIEJSCOWEGO PLANU
ZAGOSPODAROWANIA PRZESTRZENNEGO
MŁYNIŚKA – LETNICA W GDAŃSKU NR 0504**

1. NUMER TERENU 070
2. POWIERZCHNIA 0,70ha
3. FUNKCJE LUB STREFA Z WYSZCZEGÓLNIENIEM FUNKCJI PREFEROWANYCH
Nr 42 przemysł
4. FUNKCJE WYŁĄCZONE JAKO NIEPOŻĄDANE
nie ustala się
5. FUNKCJE ISTNIEJĄCE NIE MIESZCZĄCE SIĘ W ZAKRESIE FUNKCJI DOPUSZCZALNYCH W STREFIE
nie ustala się

6. WARUNKI URBANISTYCZNE
intens. zabudowy – nie ustala się
zasady podziału – nie ustala się
wysokość zabudowy – nie ustala się
proc. pokr. działki zabud. – nie ustala się
linie zabudowy – nieprzekraczalne jak na rysunku planu
7. UDOGODNIENIA URBANISTYCZNE
nie ustala się
8. PARKINGI
należy zrealizować w obrębie strefy min. 2 miejsca parkingowe/100 m² powierzchni użytkowej usług; place składowe, hurtownie, magazyny min. 5miejsc parkingowych/10 zatrudnionych; zakłady przemysłowe i rzemiosło min. 20 miejsc parkingowych/100 zatrudnionych;
9. ZASADY OBSŁUGI INFRASTRUKTURY
drogi – jak na rysunku planu
woda – włączenie w miejskie układy infrastruktury elektryczność – włączenie w miejskie układy infrastruktury
gaz – włączenie w miejskie układy infrastruktury
ogrzewanie – z ogólnomiejskiej sieci ciepłowniczej lub indywidualne oparte na niskoemisyjnych paliwach
ścieki – włączenie w miejskie układy infrastruktury
wody opadowe – włączenie w miejskie układy infrastruktury
utilizacja odpadów stałych – segregowane odpady winny być zagospodarowane przez specjalistyczne przedsiębiorstwo
10. WARUNKI WYNIKAJĄCE Z OCHRONY ŚRODOWISKA KULTUROWEGO
dla oznaczonego na planie budynku dawnej Zamorskiej Wymiany Poczty obowiązuje zachowanie charakteru bryły oraz materiałów i detalu elewacji;
11. WARUNKI WYNIKAJĄCE Z OCHRONY ŚRODOWISKA PRZYRODNICZEGO
uciążliwość bądź szkodliwość dla środowiska wywołana przez obiekty i urządzenia nie może wykraczać poza granice terenu lokalizacji;
12. OBSZARY ZAGROŻEŃ
nie ustala się
13. SPOSOBY ZAGOSPODAROWANIA TYMCZASOWEGO
nie ustala się
14. STREFY ZORGANIZOWANEJ DZIAŁALNOŚCI INWESTYCYJNEJ, REWITALIZACJI, OBSZARY ZDEGRADOWANE
nie ustala się
15. STAWKA PROCENTOWA
0%
16. ZACHĘTY DLA INWESTORÓW
nie ustala się
17. INNE ZAPISY
 - 1) Inne zapisy stanowiące
nie ustala się
 - 2) Postanowienia wynikające z przepisów szczególnych
zgodnie z Rozporządzeniem Ministra Transportu i Gospodarki Morskiej z dnia 23.XI.1998 r. (Dz. U. Nr 146, poz. 960, z dnia 7.XII.1998 r.) teren objęty jest granicą odlądową portu morskiego w Gdańsku;
teren znajduje się w 1000 m strefie ochronnej GZNF

– dec. nr AB.II.440/1204/71 z dnia 9.07.1972 r. – obowiązuje do 2005 r.

- 3) Zalecenia nie będące podstawą wydawania decyzji administracyjnych zaleca się ogrzewanie z ogólnomiejskiej sieci ciepłowniczej

**KARTA TERENU DO MIEJSCOWEGO PLANU
ZAGOSPODAROWANIA PRZESTRZENNEGO
MŁYNIKA – LETNICA W GDAŃSKU NR 0504**

1. NUMER TERENU 071 2. POWIERZCHNIA 2,82 ha
3. FUNKCJE LUB STREFA Z WYSZCZEGÓLNIENIEM FUNKCJI PREFEROWANYCH
Nr 91 torowiska kolejowe
4. FUNKCJE WYŁĄCZONE JAKO NIEPOŻĄDANE
nie ustala się
5. FUNKCJE ISTNIEJĄCE NIE MIESZCZĄCE SIĘ W ZAKRESIE FUNKCJI DOPUSZCZALNYCH W STREFIE
nie ustala się
6. WARUNKI URBANISTYCZNE
intens. zabudowy – nie ustala się
zasady podziału – nie ustala się
wysokość zabudowy – nie ustala się
proc. pokr. działki zabud. – nie ustala się
linie zabudowy – nie ustala się
7. UDOGODNIENIA URBANISTYCZNE
nie ustala się
8. PARKINGI
nie ustala się
9. ZASADY OBSŁUGI INFRASTRUKTURY
drogi – nie ustala się
woda – nie ustala się
elektryczność – nie ustala się
gaz – nie ustala się
ogrzewanie – nie ustala się
ścieki – nie ustala się
wody opadowe – nie ustala się
utyliczacja odpadów stałych – nie ustala się
10. WARUNKI WYNIKAJĄCE Z OCHRONY ŚRODOWISKA KULTUROWEGO
nie ustala się
11. WARUNKI WYNIKAJĄCE Z OCHRONY ŚRODOWISKA PRZYRODNICZEGO
nie ustala się
12. OBSZARY ZAGROŻEŃ
nie ustala się
13. SPOSOBY ZAGOSPODAROWANIA TYMCZASOWEGO
nie ustala się
14. STREFY ZORGANIZOWANEJ DZIAŁALNOŚCI INWESTYCYJNEJ, REWITALIZACJI, OBSZARY ZDEGRADOWANE
nie ustala się
15. STAWKA PROCENTOWA
0%
16. ZACHĘTY DLA INWESTORÓW
nie ustala się
17. INNE ZAPISY
 - 1) Inne zapisy stanowiące dopuszcza się lokalizację funkcji ze strefy 42;
 - 2) Postanowienia wynikające z przepisów szczególnych

zgodnie z Rozporządzeniem Ministra Transportu i Gospodarki Morskiej z dnia 23.XI.1998 r. (Dz. U. Nr 146, poz. 960, z dnia 7.XII.1998 r.) teren objęty jest granicą odlądową portu morskiego w Gdańsku; teren znajduje się w 1000 m strefie ochronnej GZNF – dec. nr AB.II.440/1204/71 z dnia 9.07.1972 r. – obowiązuje do 2005 r.

- 3) Zalecenia nie będące podstawą wydawania decyzji administracyjnych nie ustala się

**KARTA TERENU DO MIEJSCOWEGO PLANU
ZAGOSPODAROWANIA PRZESTRZENNEGO
MŁYNIKA – LETNICA W GDAŃSKU NR 0504**

1. NUMER TERENU 072 2. POWIERZCHNIA 3,76 ha
3. FUNKCJE LUB STREFA Z WYSZCZEGÓLNIENIEM FUNKCJI PREFEROWANYCH
Nr 91 torowiska kolejowe
4. FUNKCJE WYŁĄCZONE JAKO NIEPOŻĄDANE
nie ustala się
5. FUNKCJE ISTNIEJĄCE NIE MIESZCZĄCE SIĘ W ZAKRESIE FUNKCJI DOPUSZCZALNYCH W STREFIE
nie ustala się
6. WARUNKI URBANISTYCZNE
intens. zabudowy – nie ustala się
zasady podziału – nie ustala się
wysokość zabudowy – nie ustala się
proc. pokr. działki zabud. – nie ustala się
linie zabudowy – nie ustala się
7. UDOGODNIENIA URBANISTYCZNE
nie ustala się
8. PARKINGI
nie ustala się
9. ZASADY OBSŁUGI INFRASTRUKTURY
drogi – nie ustala się
woda – nie ustala się
elektryczność – nie ustala się
gaz – nie ustala się
ogrzewanie – nie ustala się
ścieki – nie ustala się
wody opadowe – nie ustala się
utyliczacja odpadów stałych – nie ustala się
10. WARUNKI WYNIKAJĄCE Z OCHRONY ŚRODOWISKA KULTUROWEGO
nie ustala się
11. WARUNKI WYNIKAJĄCE Z OCHRONY ŚRODOWISKA PRZYRODNICZEGO
nie ustala się
12. OBSZARY ZAGROŻEŃ
nie występują
13. SPOSOBY ZAGOSPODAROWANIA TYMCZASOWEGO
nie ustala się
14. STREFY ZORGANIZOWANEJ DZIAŁALNOŚCI INWESTYCYJNEJ, REWITALIZACJI, OBSZARY ZDEGRADOWANE
nie ustala się
15. STAWKA PROCENTOWA
0%
16. ZACHĘTY DLA INWESTORÓW
nie ustala się
17. INNE ZAPISY

- 1) Inne zapisy stanowiące dopuszcza się lokalizację funkcji ze strefy 41; ustala się możliwość powiązań kotłowych ulic lokalnych: Narwickiej i Żaglowej;
- 2) Postanowienia wynikające z przepisów szczególnych nie ustala się
- 3) Zalecenia nie będące podstawą wydawania decyzji administracyjnych nie ustala się

**KARTA TERENU DO MIEJSCOWEGO PLANU
ZAGOSPODAROWANIA PRZESTRZENNEGO
MŁYNIŚKA – LETNICA W GDAŃSKU NR 0504
DLA ULIC I DRÓG**

1. NUMER TERENU 073 2. POWIERZCHNIA 0,52 ha
3. ULICA LUB DROGA WRAZ Z OKREŚLENIEM KLASYFIKUJĄCYM FUNKCJONALNO-TECHNICZNYM Nr 81 ulica dojazdowa D 1/2 i potok Strzyża
4. MINIMALNA SZEROKOŚĆ W LINIACH ROZGRANICZAJĄCYCH
10 m
5. PARKINGI
dopuszczalne parkowanie przykrawężnikowe
6. WARUNKI WYNIKAJĄCE Z OCHRONY ŚRODOWISKA KULTUROWEGO
nie ustala się
7. WARUNKI WYNIKAJĄCE Z OCHRONY ŚRODOWISKA PRZYRODNICZEGO
ustala się zakaz kanalizowania potoku
8. OBSZARY ZAGROŻEŃ
nie ustala się
9. SPOSOBY ZAGOSPODAROWANIA TYMCZASOWEGO
nie ustala się
10. INNE ZAPISY
 - 1) Inne zapisy stanowiące ustala się stawkę procentową 0%
 - 2) Postanowienia wynikające z przepisów szczególnych nie ustala się
 - 3) Zalecenia nie będące podstawą wydawania decyzji administracyjnych nie ustala się

**KARTA TERENU DO MIEJSCOWEGO PLANU
ZAGOSPODAROWANIA PRZESTRZENNEGO
MŁYNIŚKA – LETNICA W GDAŃSKU NR 0504**

1. NUMER TERENU 074 2. POWIERZCHNIA 0,64 ha
3. FUNKCJE LUB STREFA Z WYSZCZEGÓLNIENIEM FUNKCJI PREFEROWANYCH
Nr 61 zieleń chroniona wzdłuż potoku Strzyża wraz z potokiem
4. FUNKCJE WYŁĄCZONE JAKO NIEPOŻĄDANE
inne poza określoną w p. 3
5. FUNKCJE ISTNIEJĄCE NIE MIESZCZĄCE SIĘ W ZAKRESIE FUNKCJI DOPUSZCZALNYCH W STREFIE
nie ustala się
6. WARUNKI URBANISTYCZNE
intens. zabudowy – nie ustala się
zasady podziału – nie ustala się
wysokość zabudowy – nie ustala się
proc. pokr. działki zabud. – nie ustala się
linie zabudowy – nie ustala się

7. UDOGODNIENIA URBANISTYCZNE
dopuszcza się przejście piesze przez potok
8. PARKINGI
nie ustala się
9. ZASADY OBSŁUGI INFRASTRUKTURY
drogi – jak na rysunku planu
woda – włączenie w miejskie układy infrastruktury elektryczność – włączenie w miejskie układy infrastruktury
gaz – nie ustala się
ogrzewanie – nie ustala się
ścieki – nie ustala się
wody opadowe – włączenie w miejski układ kanalizacji deszczowej i częściowe zagospodarowanie w obrębie terenu
utyliczacja odpadów stałych – segregowane odpady winny być zagospodarowane przez specjalistyczne przedsiębiorstwo
10. WARUNKI WYNIKAJĄCE Z OCHRONY ŚRODOWISKA KULTUROWEGO
nie ustala się
11. WARUNKI WYNIKAJĄCE Z OCHRONY ŚRODOWISKA PRZYRODNICZEGO
ustala się konieczność przebudowy oraz poszerzenia Potoku Strzyża i w związku z tym likwidację istniejących garaży
12. OBSZARY ZAGROŻEŃ
nie ustala się
13. SPOSOBY ZAGOSPODAROWANIA TYMCZASOWEGO
nie ustala się
14. STREFY ZORGANIZOWANEJ DZIAŁALNOŚCI INWESTYCYJNEJ, REWITALIZACJI, OBSZARY ZDEGRADOWANE
nie ustala się
15. STAWKA PROCENTOWA
0%
16. ZACHĘTY DLA INWESTORÓW
nie ustala się
17. INNE ZAPISY
 - 1) Inne zapisy stanowiące nie ustala się
 - 2) Postanowienia wynikające z przepisów szczególnych nie ustala się
 - 3) Zalecenia nie będące podstawą wydawania decyzji administracyjnych nie ustala się

**KARTA TERENU DO MIEJSCOWEGO PLANU
ZAGOSPODAROWANIA PRZESTRZENNEGO
MŁYNIŚKA – LETNICA W GDAŃSKU NR 0504
DLA ULIC I DRÓG**

1. NUMER TERENU 075 ul. Reja
2. POWIERZCHNIA 1,10 ha
3. ULICA LUB DROGA WRAZ Z OKREŚLENIEM KLASYFIKUJĄCYM FUNKCJONALNO-TECHNICZNYM Nr 81 ulica lokalna L 1/2
4. MINIMALNA SZEROKOŚĆ W LINIACH ROZGRANICZAJĄCYCH
12 m
5. PARKINGI
dopuszczalne w zatokach postojowych

6. WARUNKI WYNIKAJĄCE Z OCHRONY ŚRODOWISKA KULTUROWEGO
nie ustala się
7. WARUNKI WYNIKAJĄCE Z OCHRONY ŚRODOWISKA PRZYRODNICZEGO
nie ustala się
8. OBSZARY ZAGROŻEŃ
nie ustala się
9. SPOSOBY ZAGOSPODAROWANIA TYMCZASOWEGO
nie ustala się
10. INNE ZAPISY
 - 1) Inne zapisy stanowiące
ustala się stawkę procentową 0%
 - 2) Postanowienia wynikające z przepisów szczególnych
nie ustala się
 - 3) Zalecenia nie będące podstawą wydawania decyzji administracyjnych
nie ustala się

**KARTA TERENU DO MIEJSCOWEGO PLANU
ZAGOSPODAROWANIA PRZESTRZENNEGO
MŁYNISKA – LETNICA W GDAŃSKU NR 0504
DLA ULIC I DRÓG**

1. NUMER TERENU 076 ul. Zielony Trójkąt
2. POWIERZCHNIA 0,44 ha
3. ULICA LUB DROGA WRAZ Z OKREŚLENIEM KLASYFIKUJĄCYM FUNKCJONALNO-TECHNICZNYM
Nr 81 ulica dojazdowa D 1/2
4. MINIMALNA SZEROKOŚĆ W LINIACH ROZGRANICZAJĄCYCH
10 m i jak na rysunku planu
5. PARKINGI
w pasie drogowym – w miejscach wydzielonych
6. WARUNKI WYNIKAJĄCE Z OCHRONY ŚRODOWISKA KULTUROWEGO
nie ustala się
7. WARUNKI WYNIKAJĄCE Z OCHRONY ŚRODOWISKA PRZYRODNICZEGO
nie ustala się
8. OBSZARY ZAGROŻEŃ
nie ustala się
9. SPOSOBY ZAGOSPODAROWANIA TYMCZASOWEGO
nie ustala się
10. INNE ZAPISY
 - 1) Inne zapisy stanowiące
ustala się stawkę procentową 0%
 - 2) Postanowienia wynikające z przepisów szczególnych
nie ustala się
 - 3) Zalecenia nie będące podstawą wydawania decyzji administracyjnych
nie ustala się

**KARTA TERENU DO MIEJSCOWEGO PLANU
ZAGOSPODAROWANIA PRZESTRZENNEGO
MŁYNISKA – LETNICA W GDAŃSKU NR 0504
DLA ULIC I DRÓG**

1. NUMER TERENU 077 ul. Twarda
2. POWIERZCHNIA 0,76 ha

3. ULICA LUB DROGA WRAZ Z OKREŚLENIEM KLASYFIKUJĄCYM FUNKCJONALNO-TECHNICZNYM
Nr 81 ulica lokalna L 1/2
4. MINIMALNA SZEROKOŚĆ W LINIACH ROZGRANICZAJĄCYCH
12 m
5. PARKINGI
dopuszczalne przykrawężnikowe w zatokach postojowych
6. WARUNKI WYNIKAJĄCE Z OCHRONY ŚRODOWISKA KULTUROWEGO
nie ustala się
7. WARUNKI WYNIKAJĄCE Z OCHRONY ŚRODOWISKA PRZYRODNICZEGO
nie ustala się
8. OBSZARY ZAGROŻEŃ
nie ustala się
9. SPOSOBY ZAGOSPODAROWANIA TYMCZASOWEGO
nie ustala się
10. INNE ZAPISY
 - 1) Inne zapisy stanowiące
ustala się stawkę procentową 0%
 - 2) Postanowienia wynikające z przepisów szczególnych
nie ustala się
 - 3) Zalecenia nie będące podstawą wydawania decyzji administracyjnych
nie ustala się

**KARTA TERENU DO MIEJSCOWEGO PLANU
ZAGOSPODAROWANIA PRZESTRZENNEGO
MŁYNISKA – LETNICA W GDAŃSKU NR 0504
DLA ULIC I DRÓG**

1. NUMER TERENU 078 ul. Chwaszczyńska
2. POWIERZCHNIA 0,14 ha
3. ULICA LUB DROGA WRAZ Z OKREŚLENIEM KLASYFIKUJĄCYM FUNKCJONALNO-TECHNICZNYM
Nr 81 ulica dojazdowa D 1/2
4. MINIMALNA SZEROKOŚĆ W LINIACH ROZGRANICZAJĄCYCH
10 m
5. PARKINGI
nie ustala się
6. WARUNKI WYNIKAJĄCE Z OCHRONY ŚRODOWISKA KULTUROWEGO
nie ustala się
7. WARUNKI WYNIKAJĄCE Z OCHRONY ŚRODOWISKA PRZYRODNICZEGO
nie ustala się
8. OBSZARY ZAGROŻEŃ
nie ustala się
9. SPOSOBY ZAGOSPODAROWANIA TYMCZASOWEGO
nie ustala się
10. INNE ZAPISY
 - 1) Inne zapisy stanowiące
ustala się stawkę procentową 0%
 - 2) Postanowienia wynikające z przepisów szczególnych
nie ustala się
 - 3) Zalecenia nie będące podstawą wydawania decyzji administracyjnych
nie ustala się

**KARTA TERENU DO MIEJSCOWEGO PLANU
ZAGOSPODAROWANIA PRZESTRZENNEGO
MŁYNISKA – LETNICA W GDAŃSKU NR 0504
DLA ULIC I DRÓG**

1. NUMER TERENU 079 ul. Okrąg
2. POWIERZCHNIA 1,15 ha
3. ULICA LUB DROGA WRAZ Z OKREŚLENIEM KLASYFIKUJĄCYM FUNKCJONALNO-TECHNICZNYM
Nr 81 ulica lokalna L 1/2
4. MINIMALNA SZEROKOŚĆ W LINIACH ROZGRANICZAJĄCYCH
12 m
5. PARKINGI
dopuszczalne parkowanie przykrawężnikowe
6. WARUNKI WYNIKAJĄCE Z OCHRONY ŚRODOWISKA KULTUROWEGO
nie ustala się
7. WARUNKI WYNIKAJĄCE Z OCHRONY ŚRODOWISKA PRZYRODNICZEGO
nie ustala się
8. OBSZARY ZAGROŻEŃ
nie ustala się
9. SPOSOBY ZAGOSPODAROWANIA TYMCZASOWEGO
nie ustala się
10. INNE ZAPISY

- 1) Inne zapisy stanowiące
ustala się stawkę procentową 0%
- 2) Postanowienia wynikające z przepisów szczególnych
nie ustala się
- 3) Zalecenia nie będące podstawą wydawania decyzji administracyjnych
nie ustala się

**KARTA TERENU DO MIEJSCOWEGO PLANU
ZAGOSPODAROWANIA PRZESTRZENNEGO
MŁYNISKA – LETNICA W GDAŃSKU NR 0504
DLA ULIC I DRÓG**

1. NUMER TERENU 080 ul. Swojska
2. POWIERZCHNIA 1,15 ha
3. ULICA LUB DROGA WRAZ Z OKREŚLENIEM KLASYFIKUJĄCYM FUNKCJONALNO-TECHNICZNYM
Nr 82 ulica zbiorcza Z 2/2 z możliwością lokalnych przezeń
4. MINIMALNA SZEROKOŚĆ W LINIACH ROZGRANICZAJĄCYCH
jak na rysunku planu
5. PARKINGI
nie ustala się
6. WARUNKI WYNIKAJĄCE Z OCHRONY ŚRODOWISKA KULTUROWEGO
nie ustala się
7. WARUNKI WYNIKAJĄCE Z OCHRONY ŚRODOWISKA PRZYRODNICZEGO
nie ustala się
8. OBSZARY ZAGROŻEŃ
nie ustala się
9. SPOSOBY ZAGOSPODAROWANIA TYMCZASOWEGO
ustala się możliwość czasowego zagospodarowania niezgodnego z przeznaczeniem docelowym bez wprowadzania nowych kubatur

10. INNE ZAPISY

- 1) Inne zapisy stanowiące
ustala się stawkę procentową 0%;
- 2) Postanowienia wynikające z przepisów szczególnych
zgodnie z Rozporządzeniem Ministra Transportu i Gospodarki Morskiej z dnia 23.XI. 1998 r. (Dz. U. Nr 146, poz. 960, z dnia 7.XII.1998 r.) teren objęty jest granicą odlądową portu morskiego w Gdańsku;
- 3) Zalecenia nie będące podstawą wydawania decyzji administracyjnych
projektowana korekta łuku ulicy Swojskiej i Wiślnej;
ustala się możliwość lokalnych przewężeń ulicy i poszerzenia od skarpy potoku Strzyża, oraz powiązania kolejowego w istniejącym przebiegu.

**KARTA TERENU DO MIEJSCOWEGO PLANU
ZAGOSPODAROWANIA PRZESTRZENNEGO
MŁYNISKA – LETNICA W GDAŃSKU NR 0504
DLA ULIC I DRÓG**

1. NUMER TERENU 081 ul. Wiślna i Chodackiego
2. POWIERZCHNIA 2,06 ha
3. ULICA LUB DROGA WRAZ Z OKREŚLENIEM KLASYFIKUJĄCYM FUNKCJONALNO-TECHNICZNYM
Nr 81 ulica lokalna L 1/2 wraz z nabrzeżem portowym
4. MINIMALNA SZEROKOŚĆ W LINIACH ROZGRANICZAJĄCYCH
12 m
5. PARKINGI
w wydzielonych zatokach postojowych
6. WARUNKI WYNIKAJĄCE Z OCHRONY ŚRODOWISKA KULTUROWEGO
nie ustala się
7. WARUNKI WYNIKAJĄCE Z OCHRONY ŚRODOWISKA PRZYRODNICZEGO
nie ustala się
8. OBSZARY ZAGROŻEŃ
nie ustala się
9. SPOSOBY ZAGOSPODAROWANIA TYMCZASOWEGO
nie ustala się
10. INNE ZAPISY

- 1) Inne zapisy stanowiące
ustala się stawkę procentową 0%;
- 2) Postanowienia wynikające z przepisów szczególnych
zgodnie z Rozporządzeniem Ministra Transportu i Gospodarki Morskiej z dnia 23.XI. 1998 r. (Dz. U. Nr 146, poz. 960, z dnia 7.XII.1998 r.) teren objęty jest granicą odlądową portu morskiego w Gdańsku;
- 3) Zalecenia nie będące podstawą wydawania decyzji administracyjnych
teren na styku z Martwą Wiślą pełni funkcje nabrzeża portowego;
ustala się konieczność podniesienia korony drogi ulicy Chodeckiego z uwagi na podtapianie.

**KARTA TERENU DO MIEJSCOWEGO PLANU
ZAGOSPODAROWANIA PRZESTRZENNEGO
MŁYNISKA – LETNICA W GDAŃSKU NR 0504
DLA ULIC I DRÓG**

1. NUMER TERENU 082 ul. Załogowa wraz z odcinkiem proj.
2. POWIERZCHNIA 1,50 ha
3. ULICA LUB DROGA WRAZ Z OKREŚLENIEM KLASYFIKUJĄCYM FUNKCJONALNO-TECHNICZNYM Nr 81 ulica lokalna L 1/2
4. MINIMALNA SZEROKOŚĆ W LINIACH ROZGRANICZAJĄCYCH 12 m
5. PARKINGI dopuszczalne tylko w zatokach postojowych
6. WARUNKI WYNIKAJĄCE Z OCHRONY ŚRODOWISKA KULTUROWEGO nie ustala się
7. WARUNKI WYNIKAJĄCE Z OCHRONY ŚRODOWISKA PRZYRODNICZEGO nie ustala się
8. OBSZARY ZAGROŻEŃ nie ustala się
9. SPOSOBY ZAGOSPODAROWANIA TYMCZASOWEGO nie ustala się
10. INNE ZAPISY
 - 1) Inne zapisy stanowiące ustala się stawkę procentową 0%;
 - 2) Postanowienia wynikające z przepisów szczególnych zgodnie z Rozporządzeniem Ministra Transportu i Gospodarki Morskiej z dnia 23.XI.1998 r. (Dz. U. Nr 146, poz. 960, z dnia 7.XII.1998 r.) teren objęty jest granicą odlądową portu morskiego w Gdańsku;
 - 3) Zalecenia nie będące podstawą wydawania decyzji administracyjnych nie ustala się

**KARTA TERENU DO MIEJSCOWEGO PLANU
ZAGOSPODAROWANIA PRZESTRZENNEGO
MŁYNISKA – LETNICA W GDAŃSKU NR 0504
DLA ULIC I DRÓG**

1. NUMER TERENU 083 ul. Wielopole
2. POWIERZCHNIA 0,78 ha
3. ULICA LUB DROGA WRAZ Z OKREŚLENIEM KLASYFIKUJĄCYM FUNKCJONALNO-TECHNICZNYM Nr 81 ulica lokalna L 1/2
4. MINIMALNA SZEROKOŚĆ W LINIACH ROZGRANICZAJĄCYCH 12 m
5. PARKINGI nie ustala się
6. WARUNKI WYNIKAJĄCE Z OCHRONY ŚRODOWISKA KULTUROWEGO nie ustala się
7. WARUNKI WYNIKAJĄCE Z OCHRONY ŚRODOWISKA PRZYRODNICZEGO nie ustala się
8. OBSZARY ZAGROŻEŃ nie ustala się

9. SPOSOBY ZAGOSPODAROWANIA TYMCZASOWEGO nie ustala się
10. INNE ZAPISY
 - 1) Inne zapisy stanowiące ustala się stawkę procentową 0%; ustala się możliwość korekty ulicy w kierunku zachodnim i powiększenie strefy 054-42 o teren drogi oraz terenu przyległego wydzielonego skorygowanym przebiegiem drogi
 - 2) Postanowienia wynikające z przepisów szczególnych zgodnie z Rozporządzeniem Ministra Transportu i Gospodarki Morskiej z dnia 23.XI.1998 r. (Dz. U. Nr 146, poz. 960, z dnia 7.XII.1998 r.) teren objęty jest granicą odlądową portu morskiego w Gdańsku;
 - 3) Zalecenia nie będące podstawą wydawania decyzji administracyjnych ustala się możliwość zmian przebiegu bocznic kolejowych.

**KARTA TERENU DO MIEJSCOWEGO PLANU
ZAGOSPODAROWANIA PRZESTRZENNEGO
MŁYNISKA – LETNICA W GDAŃSKU NR 0504
DLA ULIC I DRÓG**

1. NUMER TERENU 084 ul. Chodackiego wraz z proj.odcinkiem
2. POWIERZCHNIA 0,48 ha
3. ULICA LUB DROGA WRAZ Z OKREŚLENIEM KLASYFIKUJĄCYM FUNKCJONALNO-TECHNICZNYM Nr 81 ulica lokalna L 1/2
4. MINIMALNA SZEROKOŚĆ W LINIACH ROZGRANICZAJĄCYCH 12 m
5. PARKINGI dopuszczalne w zatokach postojowych
6. WARUNKI WYNIKAJĄCE Z OCHRONY ŚRODOWISKA KULTUROWEGO nie ustala się
7. WARUNKI WYNIKAJĄCE Z OCHRONY ŚRODOWISKA PRZYRODNICZEGO nie ustala się
8. OBSZARY ZAGROŻEŃ nie ustala się
9. SPOSOBY ZAGOSPODAROWANIA TYMCZASOWEGO nie ustala się
10. INNE ZAPISY
 - 1) Inne zapisy stanowiące ustala się stawkę procentową 0%;
 - 2) Postanowienia wynikające z przepisów szczególnych zgodnie z Rozporządzeniem Ministra Transportu i Gospodarki Morskiej z dnia 23.XI.1998 r. (Dz. U. Nr 146, poz. 960, z dnia 7.XII.1998 r.) teren objęty jest granicą odlądową portu morskiego w Gdańsku;
 - 3) Zalecenia nie będące podstawą wydawania decyzji administracyjnych ustala się możliwość wprowadzenia nowego przebiegu bocznic kolejowej do terenów nabrzeżnych.

**KARTA TERENU DO MIEJSCOWEGO PLANU
ZAGOSPODAROWANIA PRZESTRZENNEGO
MŁYNISKA – LETNICA W GDAŃSKU NR 0504
DLA ULIC I DRÓG**

1. NUMER TERENU 085 2. POWIERZCHNIA 0,73 ha
3. ULICA LUB DROGA WRAZ Z OKREŚLENIEM KLASYFIKUJĄCYM FUNKCJONALNO-TECHNICZNYM
Nr 81 ulica lokalna L1/2
4. MINIMALNA SZEROKOŚĆ W LINIACH ROZGRANICZAJĄCYCH
20 m
5. PARKINGI
nie ustala się
6. WARUNKI WYNIKAJĄCE Z OCHRONY ŚRODOWISKA KULTUROWEGO
nie ustala się
7. WARUNKI WYNIKAJĄCE Z OCHRONY ŚRODOWISKA PRZYRODNICZEGO
nie ustala się
8. OBSZARY ZAGROŻEŃ
nie ustala się
9. SPOSOBY ZAGOSPODAROWANIA TYMCZASOWEGO
nie ustala się
10. INNE ZAPISY
 - 1) Inne zapisy stanowiące
ustala się stawkę procentową 0%;
 - 2) Postanowienia wynikające z przepisów szczególnych
zgodnie z Rozporządzeniem Ministra Transportu i Gospodarki Morskiej z dnia 23.XI.1998 r. (Dz. U. Nr 146, poz. 960, z dnia 7.XII.1998 r.) teren objęty jest granicą odlądową portu morskiego w Gdańsku;
 - 3) Zalecenia nie będące podstawą wydawania decyzji administracyjnych
powiązanie z ulicą 087-81; bez powiązań z ulicą 106-83.

**KARTA TERENU DO MIEJSCOWEGO PLANU
ZAGOSPODAROWANIA PRZESTRZENNEGO
MŁYNISKA – LETNICA W GDAŃSKU NR 0504
DLA ULIC I DRÓG**

1. NUMER TERENU 086 2. POWIERZCHNIA 1,09 ha
3. ULICA LUB DROGA WRAZ Z OKREŚLENIEM KLASYFIKUJĄCYM FUNKCJONALNO-TECHNICZNYM
Nr 81 ulica dojazdowa D 1/2
4. MINIMALNA SZEROKOŚĆ W LINIACH ROZGRANICZAJĄCYCH
12 m
5. PARKINGI
nie ustala się
6. WARUNKI WYNIKAJĄCE Z OCHRONY ŚRODOWISKA KULTUROWEGO
nie ustala się
7. WARUNKI WYNIKAJĄCE Z OCHRONY ŚRODOWISKA PRZYRODNICZEGO
nie ustala się
8. OBSZARY ZAGROŻEŃ
nie ustala się
9. SPOSOBY ZAGOSPODAROWANIA TYMCZASOWEGO
nie ustala się

10. INNE ZAPISY

- 1) Inne zapisy stanowiące
ustala się stawkę procentową 0%;
przewidziane powiązanie z ulicą Handlową poprzez przekroczenie piaszownika na potoku „Warzywód” obiektem mostowym
- 2) Postanowienia wynikające z przepisów szczególnych
nie ustala się
- 3) Zalecenia nie będące podstawą wydawania decyzji administracyjnych
nie ustala się

**KARTA TERENU DO MIEJSCOWEGO PLANU
ZAGOSPODAROWANIA PRZESTRZENNEGO
MŁYNISKA – LETNICA W GDAŃSKU NR 0504
DLA ULIC I DRÓG**

1. NUMER TERENU 087 2. POWIERZCHNIA 1.20 ha
3. ULICA LUB DROGA WRAZ Z OKREŚLENIEM KLASYFIKUJĄCYM FUNKCJONALNO-TECHNICZNYM
Nr 81 ulica lokalna L 1/2
4. MINIMALNA SZEROKOŚĆ W LINIACH ROZGRANICZAJĄCYCH
20 m
5. PARKINGI
dopuszczalne przykrawężnikowe w wydzielonych znakach
6. WARUNKI WYNIKAJĄCE Z OCHRONY ŚRODOWISKA KULTUROWEGO
nie ustala się
7. WARUNKI WYNIKAJĄCE Z OCHRONY ŚRODOWISKA PRZYRODNICZEGO
nie ustala się
8. OBSZARY ZAGROŻEŃ
nie ustala się
9. SPOSOBY ZAGOSPODAROWANIA TYMCZASOWEGO
nie ustala się
10. INNE ZAPISY
 - 1) Inne zapisy stanowiące
ustala się stawkę procentową 0%;
 - 2) Postanowienia wynikające z przepisów szczególnych
zgodnie z Rozporządzeniem Ministra Transportu i Gospodarki Morskiej z dnia 23.XI.1998 r. (Dz. U. Nr 146, poz. 960, z dnia 7.XII.1998 r.) teren objęty jest granicą odlądową portu morskiego w Gdańsku;
 - 3) Zalecenia nie będące podstawą wydawania decyzji administracyjnych
powiązanie z ulicą 085-81, bez powiązań z ulicą 106-83.

**KARTA TERENU DO MIEJSCOWEGO PLANU
ZAGOSPODAROWANIA PRZESTRZENNEGO
MŁYNISKA – LETNICA W GDAŃSKU NR 0504
DLA ULIC I DRÓG**

1. NUMER TERENU 088 ul. Śnieżna
2. POWIERZCHNIA 1,06 ha
3. ULICA LUB DROGA WRAZ Z OKREŚLENIEM KLASYFIKUJĄCYM FUNKCJONALNO-TECHNICZNYM
Nr 81 ulica lokalna L 1/2

4. MINIMALNA SZEROKOŚĆ W LINIACH ROZGRANICZAJĄCYCH
12 m
5. PARKINGI
dopuszczalne przykrawężnikowe
6. WARUNKI WYNIKAJĄCE Z OCHRONY ŚRODOWISKA KULTUROWEGO
nie ustala się
7. WARUNKI WYNIKAJĄCE Z OCHRONY ŚRODOWISKA PRZYRODNICZEGO
nie ustala się
8. OBSZARY ZAGROŻEŃ
nie ustala się
9. SPOSOBY ZAGOSPODAROWANIA TYMCZASOWEGO
nie ustala się
10. INNE ZAPISY
 - 1) Inne zapisy stanowiące
ustala się stawkę procentową 0%;
 - 2) Postanowienia wynikające z przepisów szczególnych
zgodnie z Rozporządzeniem Ministra Transportu i Gospodarki Morskiej z dnia 23.XI.1998 r. (Dz. U. Nr 146, poz. 960, z dnia 7.XII.1998 r.) teren objęty jest granicą odlądową portu morskiego w Gdańsku;
 - 3) Zalecenia nie będące podstawą wydawania decyzji administracyjnych
nie ustala się

**KARTA TERENU DO MIEJSCOWEGO PLANU
ZAGOSPODAROWANIA PRZESTRZENNEGO
MŁYNISKA – LETNICA W GDAŃSKU NR 0504
DLA ULIC I DRÓG**

1. NUMER TERENU 089 ul. Handlowa
2. POWIERZCHNIA 1,56 ha
3. ULICA LUB DROGA WRAZ Z OKREŚLENIEM KLASYFIKUJĄCYM FUNKCJONALNO-TECHNICZNYM
Nr 81 ulica lokalna L 1/2
4. MINIMALNA SZEROKOŚĆ W LINIACH ROZGRANICZAJĄCYCH
15 m
5. PARKINGI
w wydzielonych zatokach przykrawężnikowych
6. WARUNKI WYNIKAJĄCE Z OCHRONY ŚRODOWISKA KULTUROWEGO
nie ustala się
7. WARUNKI WYNIKAJĄCE Z OCHRONY ŚRODOWISKA PRZYRODNICZEGO
nie ustala się
8. OBSZARY ZAGROŻEŃ
nie ustala się
9. SPOSOBY ZAGOSPODAROWANIA TYMCZASOWEGO
nie ustala się
10. INNE ZAPISY
 - 1) Inne zapisy stanowiące
ustala się stawkę procentową 0%
 - 2) Postanowienia wynikające z przepisów szczególnych
zgodnie z Rozporządzeniem Ministra Transportu i Gospodarki Morskiej z dnia 23.XI.1998 r. (Dz. U. Nr 146, poz. 960, z dnia 7.XII.1998 r.) teren objęty jest granicą odlądową portu morskiego w Gdańsku;

- 3) Zalecenia nie będące podstawą wydawania decyzji administracyjnych
nie ustala się

**KARTA TERENU DO MIEJSCOWEGO PLANU
ZAGOSPODAROWANIA PRZESTRZENNEGO
MŁYNISKA – LETNICA W GDAŃSKU NR 0504
DLA ULIC I DRÓG**

1. NUMER TERENU 090 ul. Starowiejska – Letnicka
2. POWIERZCHNIA 1,04 ha
3. ULICA LUB DROGA WRAZ Z OKREŚLENIEM KLASYFIKUJĄCYM FUNKCJONALNO-TECHNICZNYM
Nr 81 ulica lokalna L 1/2
4. MINIMALNA SZEROKOŚĆ W LINIACH ROZGRANICZAJĄCYCH
12 m
5. PARKINGI
dopuszczalne w wydzielonych zatokach przykrawężnikowych
6. WARUNKI WYNIKAJĄCE Z OCHRONY ŚRODOWISKA KULTUROWEGO
nie ustala się
7. WARUNKI WYNIKAJĄCE Z OCHRONY ŚRODOWISKA PRZYRODNICZEGO
nie ustala się
8. OBSZARY ZAGROŻEŃ
nie ustala się
9. SPOSOBY ZAGOSPODAROWANIA TYMCZASOWEGO
nie ustala się
10. INNE ZAPISY
 - 1) Inne zapisy stanowiące
ustala się stawkę procentową 0%;
 - 2) Postanowienia wynikające z przepisów szczególnych
nie ustala się
 - 3) Zalecenia nie będące podstawą wydawania decyzji administracyjnych
nie ustala się

**KARTA TERENU DO MIEJSCOWEGO PLANU
ZAGOSPODAROWANIA PRZESTRZENNEGO
MŁYNISKA – LETNICA W GDAŃSKU NR 0504
DLA ULIC I DRÓG**

1. NUMER TERENU 091
ul. Gwiazda Morza – Starowiejska
2. POWIERZCHNIA 0,51 ha
3. ULICA LUB DROGA WRAZ Z OKREŚLENIEM KLASYFIKUJĄCYM FUNKCJONALNO-TECHNICZNYM
Nr 81 ulica lokalna L 1/2 i ciąg pieszo – jezdny
4. MINIMALNA SZEROKOŚĆ W LINIACH ROZGRANICZAJĄCYCH
10 m i 5 m ciąg pieszo – jezdny jak na rysunku planu
5. PARKINGI
nie ustala się
6. WARUNKI WYNIKAJĄCE Z OCHRONY ŚRODOWISKA KULTUROWEGO
nie ustala się
7. WARUNKI WYNIKAJĄCE Z OCHRONY ŚRODOWISKA PRZYRODNICZEGO
nie ustala się
8. OBSZARY ZAGROŻEŃ
nie ustala się

9. SPOSOBY ZAGOSPODAROWANIA TYMCZASOWEGO

nie ustala się

10. INNE ZAPISY

1) Inne zapisy stanowiące

ustala się stawkę procentową 0%

2) Postanowienia wynikające z przepisów szczególnych

nie ustala się

3) Zalecenia nie będące podstawą wydawania decyzji administracyjnych

nie ustala się

**KARTA TERENU DO MIEJSCOWEGO PLANU
ZAGOSPODAROWANIA PRZESTRZENNEGO
MŁYNISKA – LETNICA W GDAŃSKU NR 0504
DLA ULIC I DRÓG**

1. NUMER TERENU 092 ul. Szklana Huta

2. POWIERZCHNIA 1,00 ha

3. ULICA LUB DROGA WRAZ Z OKREŚLENIEM KLASYFIKUJĄCYM FUNKCJONALNO-TECHNICZNYM

Nr 81 ulica lokalna L 1/2

4. MINIMALNA SZEROKOŚĆ W LINIACH ROZGRANICZAJĄCYCH

15 m

5. PARKINGI

dopuszczalna w zatokach przykrawężnikowych

6. WARUNKI WYNIKAJĄCE Z OCHRONY ŚRODOWISKA KULTUROWEGO

nie ustala się

7. WARUNKI WYNIKAJĄCE Z OCHRONY ŚRODOWISKA PRZYRODNICZEGO

nie ustala się

8. OBSZARY ZAGROŻEŃ

nie ustala się

9. SPOSOBY ZAGOSPODAROWANIA TYMCZASOWEGO

nie ustala się

10. INNE ZAPISY

1) Inne zapisy stanowiące

ustala się stawkę procentową 0%

2) Postanowienia wynikające z przepisów szczególnych

nie ustala się

3) Zalecenia nie będące podstawą wydawania decyzji administracyjnych

nie ustala się

**KARTA TERENU DO MIEJSCOWEGO PLANU
ZAGOSPODAROWANIA PRZESTRZENNEGO
MŁYNISKA – LETNICA W GDAŃSKU NR 0504
DLA ULIC I DRÓG**

1. NUMER TERENU 093 ul. Szklana Huta

2. POWIERZCHNIA 0,21 ha

3. ULICA LUB DROGA WRAZ Z OKREŚLENIEM KLASYFIKUJĄCYM FUNKCJONALNO-TECHNICZNYM

Nr 81 ulica dojazdowa D 1/2

4. MINIMALNA SZEROKOŚĆ W LINIACH ROZGRANICZAJĄCYCH

8 m

5. PARKINGI

nie ustala się

6. WARUNKI WYNIKAJĄCE Z OCHRONY ŚRODOWISKA KULTUROWEGO

nie ustala się

7. WARUNKI WYNIKAJĄCE Z OCHRONY ŚRODOWISKA PRZYRODNICZEGO

nie ustala się

8. OBSZARY ZAGROŻEŃ

nie ustala się

9. SPOSOBY ZAGOSPODAROWANIA TYMCZASOWEGO

nie ustala się

10. INNE ZAPISY

1) Inne zapisy stanowiące

ustala się stawkę procentową 0%

2) Postanowienia wynikające z przepisów szczególnych

nie ustala się

3) Zalecenia nie będące podstawą wydawania decyzji administracyjnych

nie ustala się

**KARTA TERENU DO MIEJSCOWEGO PLANU
ZAGOSPODAROWANIA PRZESTRZENNEGO
MŁYNISKA – LETNICA W GDAŃSKU NR 0504
DLA ULIC I DRÓG**

1. NUMER TERENU 094 ul. Stalowa

2. POWIERZCHNIA 0,44 ha

3. ULICA LUB DROGA WRAZ Z OKREŚLENIEM KLASYFIKUJĄCYM FUNKCJONALNO-TECHNICZNYM

Nr 81 ulica dojazdowa D 1/2

4. MINIMALNA SZEROKOŚĆ W LINIACH ROZGRANICZAJĄCYCH

10 m

5. PARKINGI

nie ustala się

6. WARUNKI WYNIKAJĄCE Z OCHRONY ŚRODOWISKA KULTUROWEGO

nie ustala się

7. WARUNKI WYNIKAJĄCE Z OCHRONY ŚRODOWISKA PRZYRODNICZEGO

nie ustala się

8. OBSZARY ZAGROŻEŃ

nie ustala się

9. SPOSOBY ZAGOSPODAROWANIA TYMCZASOWEGO

nie ustala się

10. INNE ZAPISY

1) Inne zapisy stanowiące

ustala się stawkę procentową 0%

2) Postanowienia wynikające z przepisów szczególnych

nie ustala się

3) Zalecenia nie będące podstawą wydawania decyzji administracyjnych

nie ustala się

**KARTA TERENU DO MIEJSCOWEGO PLANU
ZAGOSPODAROWANIA PRZESTRZENNEGO
MŁYNISKA – LETNICA W GDAŃSKU NR 0504
DLA ULIC I DRÓG**

1. NUMER TERENU 095 ul. Rybitwy

2. POWIERZCHNIA 0,22 ha

3. ULICA LUB DROGA WRAZ Z OKREŚLENIEM KLASYFIKUJĄCYM FUNKCJONALNO-TECHNICZNYM
Nr 81 ulica dojazdowa D 1/2
4. MINIMALNA SZEROKOŚĆ W LINIACH ROZGRANICZAJĄCYCH
10 m
5. PARKINGI
nie ustala się
6. WARUNKI WYNIKAJĄCE Z OCHRONY ŚRODOWISKA KULTUROWEGO
nie ustala się
7. WARUNKI WYNIKAJĄCE Z OCHRONY ŚRODOWISKA PRZYRODNICZEGO
nie ustala się
8. OBSZARY ZAGROZEŃ
nie ustala się
9. SPOSOBY ZAGOSPODAROWANIA TYMCZASOWEGO
nie ustala się
10. INNE ZAPISY
 - 1) Inne zapisy stanowiące
ustala się stawkę procentową 0%
 - 2) Postanowienia wynikające z przepisów szczególnych
nie ustala się
 - 3) Zalecenia nie będące podstawą wydawania decyzji administracyjnych
nie ustala się

**KARTA TERENU DO MIEJSCOWEGO PLANU
ZAGOSPODAROWANIA PRZESTRZENNEGO
MŁYNISKA – LETNICA W GDAŃSKU NR 0504
DLA ULIC I DRÓG**

1. NUMER TERENU 096 ul. Szklana Huta – łącznik między ulicami Stalową i Starowiejską i ul. Niecałą
2. POWIERZCHNIA 0,50 ha
3. ULICA LUB DROGA WRAZ Z OKREŚLENIEM KLASYFIKUJĄCYM FUNKCJONALNO-TECHNICZNYM
Nr 81 ulica dojazdowa D 1/2
4. MINIMALNA SZEROKOŚĆ W LINIACH ROZGRANICZAJĄCYCH
10 m
5. PARKINGI
nie ustala się
6. WARUNKI WYNIKAJĄCE Z OCHRONY ŚRODOWISKA KULTUROWEGO
nie ustala się
7. WARUNKI WYNIKAJĄCE Z OCHRONY ŚRODOWISKA PRZYRODNICZEGO
nie ustala się
8. OBSZARY ZAGROZEŃ
nie ustala się
9. SPOSOBY ZAGOSPODAROWANIA TYMCZASOWEGO
nie ustala się
10. INNE ZAPISY
 - 1) Inne zapisy stanowiące
ustala się stawkę procentową 0%
 - 2) Postanowienia wynikające z przepisów szczególnych
nie ustala się
 - 3) Zalecenia nie będące podstawą wydawania decyzji administracyjnych
nie ustala się

**KARTA TERENU DO MIEJSCOWEGO PLANU
ZAGOSPODAROWANIA PRZESTRZENNEGO
MŁYNISKA – LETNICA W GDAŃSKU NR 0504
DLA ULIC I DRÓG**

1. NUMER TERENU 097 ul. Starowiejska
2. POWIERZCHNIA 1,56 ha
3. ULICA LUB DROGA WRAZ Z OKREŚLENIEM KLASYFIKUJĄCYM FUNKCJONALNO-TECHNICZNYM
Nr 81 ulica lokalna L 1/2
4. MINIMALNA SZEROKOŚĆ W LINIACH ROZGRANICZAJĄCYCH
12 m
5. PARKINGI
nie ustala się
6. WARUNKI WYNIKAJĄCE Z OCHRONY ŚRODOWISKA KULTUROWEGO
nie ustala się
7. WARUNKI WYNIKAJĄCE Z OCHRONY ŚRODOWISKA PRZYRODNICZEGO
należy chronić istniejącą zieleń przyuliczną
8. OBSZARY ZAGROZEŃ
nie ustala się
9. SPOSOBY ZAGOSPODAROWANIA TYMCZASOWEGO
nie ustala się
10. INNE ZAPISY
 - 1) Inne zapisy stanowiące
ustala się stawkę procentową 0%
 - 2) Postanowienia wynikające z przepisów szczególnych
nie ustala się
 - 3) Zalecenia nie będące podstawą wydawania decyzji administracyjnych
nie ustala się

**KARTA TERENU DO MIEJSCOWEGO PLANU
ZAGOSPODAROWANIA PRZESTRZENNEGO
MŁYNISKA – LETNICA W GDAŃSKU NR 0504
DLA ULIC I DRÓG**

1. NUMER TERENU 098 ul. Michny
2. POWIERZCHNIA 0,15 ha
3. ULICA LUB DROGA WRAZ Z OKREŚLENIEM KLASYFIKUJĄCYM FUNKCJONALNO-TECHNICZNYM
Nr 81 ulica dojazdowa D 1/2
4. MINIMALNA SZEROKOŚĆ W LINIACH ROZGRANICZAJĄCYCH
10 m
5. PARKINGI
dopuszczalne w wydzielonych zatokach postojowych
6. WARUNKI WYNIKAJĄCE Z OCHRONY ŚRODOWISKA KULTUROWEGO
nie ustala się
7. WARUNKI WYNIKAJĄCE Z OCHRONY ŚRODOWISKA PRZYRODNICZEGO
nie ustala się
8. OBSZARY ZAGROZEŃ
nie ustala się
9. SPOSOBY ZAGOSPODAROWANIA TYMCZASOWEGO
nie ustala się
10. INNE ZAPISY
 - 1) Inne zapisy stanowiące
ustala się stawkę procentową 0%

- 2) Postanowienia wynikające z przepisów szczególnych nie ustala się
- 3) Zalecenia nie będące podstawą wydawania decyzji administracyjnych nie ustala się

**KARTA TERENU DO MIEJSCOWEGO PLANU
ZAGOSPODAROWANIA PRZESTRZENNEGO
MŁYNISKA – LETNICA W GDAŃSKU NR 0504
DLA ULIC I DRÓG**

1. NUMER TERENU 099 2. POWIERZCHNIA 0,22 ha
3. ULICA LUB DROGA WRAZ Z OKREŚLENIEM KLASYFIKUJĄCYM FUNKCJONALNO-TECHNICZNYM
Nr 81 ulica lokalna L 1/2
4. MINIMALNA SZEROKOŚĆ W LINIACH ROZGRANICZAJĄCYCH
15 m
5. PARKINGI
dopuszczalne w zatokach przykrawężnikowych
6. WARUNKI WYNIKAJĄCE Z OCHRONY ŚRODOWISKA KULTUROWEGO
nie ustala się
7. WARUNKI WYNIKAJĄCE Z OCHRONY ŚRODOWISKA PRZYRODNICZEGO
nie ustala się
8. OBSZARY ZAGROŻEŃ
nie ustala się
9. SPOSOBY ZAGOSPODAROWANIA TYMCZASOWEGO
nie ustala się
10. INNE ZAPISY
 - 1) Inne zapisy stanowiące
ustala się stawkę procentową 0%
 - 2) Postanowienia wynikające z przepisów szczególnych
nie ustala się
 - 3) Zalecenia nie będące podstawą wydawania decyzji administracyjnych
nie ustala się

**KARTA TERENU DO MIEJSCOWEGO PLANU
ZAGOSPODAROWANIA PRZESTRZENNEGO
MŁYNISKA – LETNICA W GDAŃSKU NR 0504
DLA ULIC I DRÓG**

1. NUMER TERENU 100 ul. Sucha
2. POWIERZCHNIA 0.92 ha
3. ULICA LUB DROGA WRAZ Z OKREŚLENIEM KLASYFIKUJĄCYM FUNKCJONALNO-TECHNICZNYM
Nr 81 ulica lokalna L 1/2
4. MINIMALNA SZEROKOŚĆ W LINIACH ROZGRANICZAJĄCYCH
12 m i jak na rysunku planu
5. PARKINGI
dopuszczalne w zatoce przykrawężnikowej
6. WARUNKI WYNIKAJĄCE Z OCHRONY ŚRODOWISKA KULTUROWEGO
nie ustala się
7. WARUNKI WYNIKAJĄCE Z OCHRONY ŚRODOWISKA PRZYRODNICZEGO
nie ustala się
8. OBSZARY ZAGROŻEŃ
nie ustala się

9. SPOSOBY ZAGOSPODAROWANIA TYMCZASOWEGO
nie ustala się
10. INNE ZAPISY
 - 1) Inne zapisy stanowiące
ustala się stawkę procentową 0%
 - 2) Postanowienia wynikające z przepisów szczególnych
nie ustala się
 - 3) Zalecenia nie będące podstawą wydawania decyzji administracyjnych
nie ustala się

**KARTA TERENU DO MIEJSCOWEGO PLANU
ZAGOSPODAROWANIA PRZESTRZENNEGO
MŁYNISKA – LETNICA W GDAŃSKU NR 0504
DLA ULIC I DRÓG**

1. NUMER TERENU 101 2. POWIERZCHNIA 0,15 ha
3. ULICA LUB DROGA WRAZ Z OKREŚLENIEM KLASYFIKUJĄCYM FUNKCJONALNO-TECHNICZNYM
Nr 81 ulica dojazdowa D 1/2
4. MINIMALNA SZEROKOŚĆ W LINIACH ROZGRANICZAJĄCYCH
10 m
5. PARKINGI
dopuszcza się parkowanie przykrawężnikowe
6. WARUNKI WYNIKAJĄCE Z OCHRONY ŚRODOWISKA KULTUROWEGO
nie ustala się
7. WARUNKI WYNIKAJĄCE Z OCHRONY ŚRODOWISKA PRZYRODNICZEGO
nie ustala się
8. OBSZARY ZAGROŻEŃ
nie ustala się
9. SPOSOBY ZAGOSPODAROWANIA TYMCZASOWEGO
nie ustala się
10. INNE ZAPISY
 - 1) Inne zapisy stanowiące
ustala się stawkę procentową 0%
 - 2) Postanowienia wynikające z przepisów szczególnych
nie ustala się
 - 3) Zalecenia nie będące podstawą wydawania decyzji administracyjnych
nie ustala się

**KARTA TERENU DO MIEJSCOWEGO PLANU
ZAGOSPODAROWANIA PRZESTRZENNEGO
MŁYNISKA – LETNICA W GDAŃSKU NR 0504
DLA ULIC I DRÓG**

1. NUMER TERENU 102 2. POWIERZCHNIA 0,20 ha
3. ULICA LUB DROGA WRAZ Z OKREŚLENIEM KLASYFIKUJĄCYM FUNKCJONALNO-TECHNICZNYM
Nr 81 ulica lokalna L 1/2
4. MINIMALNA SZEROKOŚĆ W LINIACH ROZGRANICZAJĄCYCH
10 m
5. PARKINGI
dopuszcza się parkowanie przykrawężnikowe
6. WARUNKI WYNIKAJĄCE Z OCHRONY ŚRODOWISKA KULTUROWEGO
nie ustala się

7. WARUNKI WYNIKAJĄCE Z OCHRONY ŚRODOWISKA PRZYRODNICZEGO
należy chronić istniejącą zielen przyuliczną
8. OBSZARY ZAGROŻEŃ
nie ustala się
9. SPOSOBY ZAGOSPODAROWANIA TYMCZASOWEGO
nie ustala się
10. INNE ZAPISY
 - 1) Inne zapisy stanowiące
ustala się stawkę procentową 0%
 - 2) Postanowienia wynikające z przepisów szczególnych
nie ustala się
 - 3) Zalecenia nie będące podstawą wydawania decyzji administracyjnych
nie ustala się

**KARTA TERENU DO MIEJSCOWEGO PLANU
ZAGOSPODAROWANIA PRZESTRZENNEGO
MŁYNISKA – LETNICA W GDAŃSKU NR 0504
DLA ULIC I DRÓG**

1. NUMER TERENU 103 ul. Uczniowska
2. POWIERZCHNIA 1,92 ha
3. ULICA LUB DROGA WRAZ Z OKREŚLENIEM KLASYFIKUJĄCYM FUNKCJONALNO-TECHNICZNYM
Nr 81 ulica lokalna L 1/2
4. MINIMALNA SZEROKOŚĆ W LINIACH ROZGRANICZAJĄCYCH
10 m
5. PARKINGI
dopuszcza się w zatokach przykrawężnikowych
6. WARUNKI WYNIKAJĄCE Z OCHRONY ŚRODOWISKA KULTUROWEGO
nie ustala się
7. WARUNKI WYNIKAJĄCE Z OCHRONY ŚRODOWISKA PRZYRODNICZEGO
nie ustala się
8. OBSZARY ZAGROŻEŃ
nie ustala się
9. SPOSOBY ZAGOSPODAROWANIA TYMCZASOWEGO
nie ustala się
10. INNE ZAPISY
 - 1) Inne zapisy stanowiące
ustala się stawkę procentową 0%
 - 2) Postanowienia wynikające z przepisów szczególnych
nie ustala się
 - 3) Zalecenia nie będące podstawą wydawania decyzji administracyjnych
nie ustala się

**KARTA TERENU DO MIEJSCOWEGO PLANU
ZAGOSPODAROWANIA PRZESTRZENNEGO
MŁYNISKA – LETNICA W GDAŃSKU NR 0504
DLA ULIC I DRÓG**

1. NUMER TERENU 104 Trasa Sucharskiego
2. POWIERZCHNIA 4,85 ha
3. ULICA LUB DROGA WRAZ Z OKREŚLENIEM KLASYFIKUJĄCYM FUNKCJONALNO-TECHNICZNYM
Nr 83 trasa główna o ruchu przyspieszonym GP 2/3

4. MINIMALNA SZEROKOŚĆ W LINIACH ROZGRANICZAJĄCYCH
45 m
5. PARKINGI
nie ustala się
6. WARUNKI WYNIKAJĄCE Z OCHRONY ŚRODOWISKA KULTUROWEGO
nie ustala się
7. WARUNKI WYNIKAJĄCE Z OCHRONY ŚRODOWISKA PRZYRODNICZEGO
ustala się przeniesienie istniejącej przepompowni melioracyjnej na potoku Warzywód III na teren 027-41; wzdłuż trasy wprowadzić obustronne zadrzewienia;
8. OBSZARY ZAGROŻEŃ
nie ustala się
9. SPOSOBY ZAGOSPODAROWANIA TYMCZASOWEGO
ustala się możliwość czasowego zagospodarowania niezgodnego z przeznaczeniem docelowym bez wprowadzania nowych kubatur;
10. INNE ZAPISY
 - 1) Inne zapisy stanowiące
ustala się stawkę procentową 0%;
 - 2) Postanowienia wynikające z przepisów szczególnych
nie ustala się
 - 3) Zalecenia nie będące podstawą wydawania decyzji administracyjnych
w przekroju drogi należy uwzględnić przebieg trasy rowerowej;
dopuszcza się realizację linii tramwajowej.

**KARTA TERENU DO MIEJSCOWEGO PLANU
ZAGOSPODAROWANIA PRZESTRZENNEGO
MŁYNISKA – LETNICA W GDAŃSKU NR 0504
DLA ULIC I DRÓG**

1. NUMER TERENU 105 ul. Sielska
2. POWIERZCHNIA 0,12 ha
3. ULICA LUB DROGA WRAZ Z OKREŚLENIEM KLASYFIKUJĄCYM FUNKCJONALNO-TECHNICZNYM
Nr 81 ulica dojazdowa D 1/2
4. MINIMALNA SZEROKOŚĆ W LINIACH ROZGRANICZAJĄCYCH
10 m
5. PARKINGI
nie ustala się
6. WARUNKI WYNIKAJĄCE Z OCHRONY ŚRODOWISKA KULTUROWEGO
nie ustala się
7. WARUNKI WYNIKAJĄCE Z OCHRONY ŚRODOWISKA PRZYRODNICZEGO
nie ustala się
8. OBSZARY ZAGROŻEŃ
nie ustala się
9. SPOSOBY ZAGOSPODAROWANIA TYMCZASOWEGO
nie ustala się
10. INNE ZAPISY
 - 1) Inne zapisy stanowiące
ustala się stawkę procentową 0%
 - 2) Postanowienia wynikające z przepisów szczególnych
nie ustala się

- 3) Zalecenia nie będące podstawą wydawania decyzji administracyjnych
nie ustala się

**KARTA TERENU DO MIEJSCOWEGO PLANU
ZAGOSPODAROWANIA PRZESTRZENNEGO
MŁYNISKA – LETNICA W GDAŃSKU NR 0504
DLA ULIC I DRÓG**

1. NUMER TERENU 106 Trasa Sucharskiego
2. POWIERZCHNIA 4,98 ha
3. ULICA LUB DROGA WRAZ Z OKREŚLENIEM KLASYFIKUJĄCYM FUNKCJONALNO-TECHNICZNYM Nr 83 trasa główna GP 2/3 o ruchu przyspieszonym
4. MINIMALNA SZEROKOŚĆ W LINIACH ROZGRANICZAJĄCYCH
45 m
5. PARKINGI
nie ustala się
6. WARUNKI WYNIKAJĄCE Z OCHRONY ŚRODOWISKA KULTUROWEGO
nie ustala się
7. WARUNKI WYNIKAJĄCE Z OCHRONY ŚRODOWISKA PRZYRODNICZEGO
wzdłuż trasy wprowadzić obustronne zadrzewienia;
8. OBSZARY ZAGROŻEŃ
przez teren przebiega linia elektroenergetyczna 110 kV z 40 m strefą bezpieczeństwa jak na rysunku planu;
9. SPOSOBY ZAGOSPODAROWANIA TYMCZASOWEGO
ustala się możliwość czasowego zagospodarowania niezgodnego z przeznaczeniem docelowym bez wprowadzania nowych kubatur;
10. INNE ZAPISY
 - 1) Inne zapisy stanowiące
ustala się stawkę procentową 0%;
 - 2) Postanowienia wynikające z przepisów szczególnych
zgodnie z Rozporządzeniem Ministra Transportu i Gospodarki Morskiej z dnia 23.XI.1998 r. (Dz. U. Nr 146, poz. 960, z dnia 7.XII.1998 r.) teren objęty jest granicą odlądową portu morskiego w Gdańsku;
 - 3) Zalecenia nie będące podstawą wydawania decyzji administracyjnych
ustala się możliwość powiązań przestrzennych strefy 062-42 ze strefą 057-42 oraz ulicy lokalnej 085-81 i 087-81 nad lub pod trasą oraz możliwość wprowadzenia nowego przebiegu bocznicy kolejowej do terenów nabrzeżnych;
w przekroju drogi należy uwzględnić przebieg trasy rowerowej;
dopuszcza się realizację linii tramwajowej.

**KARTA TERENU DO MIEJSCOWEGO PLANU
ZAGOSPODAROWANIA PRZESTRZENNEGO
MŁYNISKA – LETNICA W GDAŃSKU NR 0504
DLA ULIC I DRÓG**

1. NUMER TERENU 107 ulica Żaglowa
2. POWIERZCHNIA 0,94 ha
3. ULICA LUB DROGA WRAZ Z OKREŚLENIEM KLASYFIKUJĄCYM FUNKCJONALNO-TECHNICZNYM Nr 81 ulica lokalna L 1/2

4. MINIMALNA SZEROKOŚĆ W LINIACH ROZGRANICZAJĄCYCH
15 m
5. PARKINGI
dopuszcza się parkowanie przykrawężnikowe
6. WARUNKI WYNIKAJĄCE Z OCHRONY ŚRODOWISKA KULTUROWEGO
nie ustala się
7. WARUNKI WYNIKAJĄCE Z OCHRONY ŚRODOWISKA PRZYRODNICZEGO
nie ustala się
8. OBSZARY ZAGROŻEŃ
nie ustala się
9. SPOSOBY ZAGOSPODAROWANIA TYMCZASOWEGO
nie ustala się
10. INNE ZAPISY
 - 1) Inne zapisy stanowiące
ustala się stawkę procentową 0%
 - 2) Postanowienia wynikające z przepisów szczególnych
nie ustala się
 - 3) Zalecenia nie będące podstawą wydawania decyzji administracyjnych
nie ustala się

**KARTA TERENU DO MIEJSCOWEGO PLANU
ZAGOSPODAROWANIA PRZESTRZENNEGO
MŁYNISKA – LETNICA W GDAŃSKU NR 0504
DLA ULIC I DRÓG**

1. NUMER TERENU 108 ul. Żaglowa
2. POWIERZCHNIA 0,30 ha
3. ULICA LUB DROGA WRAZ Z OKREŚLENIEM KLASYFIKUJĄCYM FUNKCJONALNO-TECHNICZNYM Nr 81 ulica lokalna L 1/2
4. MINIMALNA SZEROKOŚĆ W LINIACH ROZGRANICZAJĄCYCH
15 m
5. PARKINGI
przykrawężnikowe i na wydzielonym parkingu
6. WARUNKI WYNIKAJĄCE Z OCHRONY ŚRODOWISKA KULTUROWEGO
nie ustala się
7. WARUNKI WYNIKAJĄCE Z OCHRONY ŚRODOWISKA PRZYRODNICZEGO
nie ustala się
8. OBSZARY ZAGROŻEŃ
nie ustala się
9. SPOSOBY ZAGOSPODAROWANIA TYMCZASOWEGO
nie ustala się
10. INNE ZAPISY
 - 1) Inne zapisy stanowiące
ustala się stawkę procentową 0%
 - 2) Postanowienia wynikające z przepisów szczególnych
nie ustala się
 - 3) Zalecenia nie będące podstawą wydawania decyzji administracyjnych
nie ustala się

**KARTA TERENU DO MIEJSCOWEGO PLANU
ZAGOSPODAROWANIA PRZESTRZENNEGO
MŁYNISKA – LETNICA W GDAŃSKU NR 0504
DLA ULIC I DRÓG**

1. NUMER TERENU 109 ul. Narwicka
2. POWIERZCHNIA 0,42 ha
3. ULICA LUB DROGA WRAZ Z OKREŚLENIEM KLASYFIKUJĄCYM FUNKCJONALNO-TECHNICZNYM
Nr 81 ulica lokalna L 1/2
4. MINIMALNA SZEROKOŚĆ W LINIACH ROZGRANICZAJĄCYCH
12 m
5. PARKINGI
dopuszcza się parkowanie przykrawężnikowe
6. WARUNKI WYNIKAJĄCE Z OCHRONY ŚRODOWISKA KULTUROWEGO
nie ustala się
7. WARUNKI WYNIKAJĄCE Z OCHRONY ŚRODOWISKA PRZYRODNICZEGO
nie ustala się
8. OBSZARY ZAGROŻEŃ
nie ustala się
9. SPOSOBY ZAGOSPODAROWANIA TYMCZASOWEGO
nie ustala się
10. INNE ZAPISY
 - 1) Inne zapisy stanowiące
ustala się stawkę procentową 0%
 - 2) Postanowienia wynikające z przepisów szczególnych
nie ustala się
 - 3) Zalecenia nie będące podstawą wydawania decyzji administracyjnych
nie ustala się

**KARTA TERENU DO MIEJSCOWEGO PLANU
ZAGOSPODAROWANIA PRZESTRZENNEGO
MŁYNISKA – LETNICA W GDAŃSKU NR 0504
DLA ULIC I DRÓG**

1. NUMER TERENU 110 ul. Narwicka
2. POWIERZCHNIA 0,36 ha
3. ULICA LUB DROGA WRAZ Z OKREŚLENIEM KLASYFIKUJĄCYM FUNKCJONALNO-TECHNICZNYM
Nr 81 ulica lokalna L 1/2
4. MINIMALNA SZEROKOŚĆ W LINIACH ROZGRANICZAJĄCYCH
15 m
5. PARKINGI
dopuszczalne parkowanie przykrawężnikowe
6. WARUNKI WYNIKAJĄCE Z OCHRONY ŚRODOWISKA KULTUROWEGO
nie ustala się
7. WARUNKI WYNIKAJĄCE Z OCHRONY ŚRODOWISKA PRZYRODNICZEGO
nie ustala się
8. OBSZARY ZAGROŻEŃ
nie ustala się
9. SPOSOBY ZAGOSPODAROWANIA TYMCZASOWEGO
nie ustala się
10. INNE ZAPISY
 - 1) Inne zapisy stanowiące
ustala się stawkę procentową 0%

- 2) Postanowienia wynikające z przepisów szczególnych
nie ustala się
- 3) Zalecenia nie będące podstawą wydawania decyzji administracyjnych
nie ustala się

**KARTA TERENU DO MIEJSCOWEGO PLANU
ZAGOSPODAROWANIA PRZESTRZENNEGO
MŁYNISKA – LETNICA W GDAŃSKU NR 0504
DLA ULIC I DRÓG**

1. NUMER TERENU 111 ul. Marynarki Polskiej
2. POWIERZCHNIA 24,40 ha
3. ULICA LUB DROGA WRAZ Z OKREŚLENIEM KLASYFIKUJĄCYM FUNKCJONALNO-TECHNICZNYM
Nr 83 ulica główna G 2/2
4. MINIMALNA SZEROKOŚĆ W LINIACH ROZGRANICZAJĄCYCH
35 m
5. PARKINGI
nie ustala się
6. WARUNKI WYNIKAJĄCE Z OCHRONY ŚRODOWISKA KULTUROWEGO
nie ustala się
7. WARUNKI WYNIKAJĄCE Z OCHRONY ŚRODOWISKA PRZYRODNICZEGO
nie ustala się
8. OBSZARY ZAGROŻEŃ
przez teren przebiega linia elektroenergetyczna 110 kV z 40 m strefami bezpieczeństwa jak na rysunku planu;
9. SPOSOBY ZAGOSPODAROWANIA TYMCZASOWEGO
nie ustala się
10. INNE ZAPISY
 - 1) Inne zapisy stanowiące
ustala się stawkę procentową 0%;
 - 2) Postanowienia wynikające z przepisów szczególnych
zgodnie z Rozporządzeniem Ministra Transportu i Gospodarki Morskiej z dnia 23.XI.1998 r. (Dz. U. Nr 146, poz. 960, z dnia 7.XII.1998 r.) teren objęty jest granicą odlądową portu morskiego w Gdańsku;
 - 3) Zalecenia nie będące podstawą wydawania decyzji administracyjnych
w przekroju drogi należy uwzględnić przebieg trasy rowerowej;
ustala się możliwość powiązania kolejowego stref 072-91 i 071-91;

**KARTA TERENU DO MIEJSCOWEGO PLANU
ZAGOSPODAROWANIA PRZESTRZENNEGO
MŁYNISKA – LETNICA W GDAŃSKU NR 0504
DLA ULIC I DRÓG**

1. NUMER TERENU 112
2. POWIERZCHNIA 0,12 ha
3. ULICA LUB DROGA WRAZ Z OKREŚLENIEM KLASYFIKUJĄCYM FUNKCJONALNO-TECHNICZNYM
Nr 83 ulica główna G 2/2 i fragment skrzyżowania z ul. Marynarki Polskiej
4. MINIMALNA SZEROKOŚĆ W LINIACH ROZGRANICZAJĄCYCH
jak na rysunku planu

5. PARKINGI
nie ustala się
6. WARUNKI WYNIKAJĄCE Z OCHRONY ŚRODOWISKA KULTUROWEGO
nie ustala się
7. WARUNKI WYNIKAJĄCE Z OCHRONY ŚRODOWISKA PRZYRODNICZEGO
nie ustala się
8. OBSZARY ZAGROŻEŃ
nie ustala się
9. SPOSOBY ZAGOSPODAROWANIA TYMCZASOWEGO
nie ustala się
10. INNE ZAPISY
 - 1) Inne zapisy stanowiące
ustala się stawkę procentową 0%
 - 2) Postanowienia wynikające z przepisów szczególnych
nie ustala się
 - 3) Zalecenia nie będące podstawą wydawania decyzji administracyjnych
nie ustala się

KARTA TERENU DO MIEJSCOWEGO PLANU ZAGOSPODAROWANIA PRZESTRZENNEGO MŁYŃSKA – LETNICA W GDAŃSKU NR 0504

1. NUMER TERENU 113
2. POWIERZCHNIA 21,75 ha
3. FUNKCJE LUB STREFA Z WYSZCZEGÓLNIENIEM FUNKCJI PREFEROWANYCH
Nr 42 przemysł, parking strategiczny, funkcje portowe
4. FUNKCJE WYŁĄCZONE JAKO NIEPOŻĄDANE
nie ustala się
5. FUNKCJE ISTNIEJĄCE NIE MIESZCZĄCE SIĘ W ZAKRESIE FUNKCJI DOPUSZCZALNYCH W STREFIE
nie ustala się
6. WARUNKI URBANISTYCZNE
intens. zabudowy – nie ustala się
zasady podziału – nie ustala się
wysokość zabudowy – nie ustala się
proc. pokr. działki zabud. – nie ustala się
linie zabudowy – nieprzekraczalne jak na rysunku planu
7. UDOGODNIENIA URBANISTYCZNE
nie ustala się
8. PARKINGI
należy zrealizować w obrębie działki min. 2 miejsca parkingowe/100 m² powierzchni użytkowej usług; place składowe, hurtownie, magazyny min. 5 miejsc parkingowych/10 zatrudnionych; zakłady przemysłowe i rzemiosło min. 20 miejsc parkingowych/100 zatrudnionych;
9. ZASADY OBSŁUGI INFRASTRUKTURY
drogi – jak na rysunku planu należy ograniczyć włączenia do ul. Marynarki Polskiej; przewiduje się drogę dojazdową wzdłuż potoku „Warzywód” w oznaczonym na rysunku planu pasie obsługującym potok; woda – włączenie w miejskie układy infrastruktury elektryczność – włączenie w miejskie układy infrastruktury gaz – włączenie w miejskie układy infrastruktury ogrzewanie – z ogólnomiejskiej sieci ciepłowniczej ogrzewania lub indywidualne z wykorzystaniem niskoemisyjnych źródeł ciepła
10. WARUNKI WYNIKAJĄCE Z OCHRONY ŚRODOWISKA KULTUROWEGO
nie ustala się
11. WARUNKI WYNIKAJĄCE Z OCHRONY ŚRODOWISKA PRZYRODNICZEGO
ustala się wymóg utrzymania 20% terenów jako biologicznie czynnych w tym przeznaczenia 10% całości terenu pod zadrzewienia, odporne na podwyższone stężenia zanieczyszczeń powietrza; dla pasa terenu o szer. 5 m od korony rowu melioracyjnego wyklucza się wszelkie stałe zainwestowanie i nasadzenia uniemożliwiające wykonanie konserwacji rowu przez służby konserwacyjne; istniejące drzewa nieowocowe podlegają ochronie, dopuszcza się wycinkę pojedynczych drzew w przypadku kolizji z planowanym zagospodarowaniem terenu pod warunkiem rekompensaty strat w stosunku 1 drzewo wycięte – 5 nowych nasadzeń;
12. OBSZARY ZAGROŻEŃ
przez teren przebiega linia elektroenergetyczna 110 kV z 40 m strefą bezpieczeństwa jak na rysunku planu;
13. SPOSOBY ZAGOSPODAROWANIA TYMCZASOWEGO
nie ustala się
14. STREFY ZORGANIZOWANEJ DZIAŁALNOŚCI INWESTYCYJNEJ, REWITALIZACJI, OBSZARY ZDEGRADOWANE
nie ustala się
15. STAWKA PROCENTOWA
0%
16. ZACHĘTY DLA INWESTORÓW
nie ustala się
17. INNE ZAPISY
 - 1) Inne zapisy stanowiące
w strefie należy zlokalizować parking strategiczny wraz z zapleczem socjalnym dla obsługi terenów związanych z funkcją portową, parking dla samochodów ciężarowych o pow. ok. 2,0 ha dla potrzeb terenów portowych w tym WOC w Nowym Porcie i Letnicy, parking dla samochodów osobowych o pow. min. 0,5 ha na min. 200 m.p. dla potrzeb WOC i portu w Letnicy;
 - 2) Postanowienia wynikające z przepisów szczególnych
zgodnie z Rozporządzeniem Ministra Transportu i Gospodarki Morskiej z dnia 23.XI.1998 r. poz. 960 z dnia 7.XII.1998 r. teren objęty jest granicą odlądową portu morskiego w Gdańsku; teren znajduje się w 1000 m strefie ochronnej PPH Siarkopol – dec. GP. II. 440/1765/72 z dnia 14.05.1973 r. – obowiązuje do 2005 r.
 - 3) Zalecenia nie będące podstawą wydawania decyzji administracyjnych
w strefie zalecana lokalizacja 3 stacji trafo; zaleca się ogrzewanie z ogólnomiejskiej sieci ciepłowniczej.

§ 5

1. Integralną częścią planu jest rysunek miejscowego planu zagospodarowania przestrzennego Młyniska – Letnica w skali 1:2000, stanowiący załącznik do niniejszej uchwały.
2. Na rysunku planu ustalono następujące elementy:
 - 1) granicę planu,
 - 2) granicę administracyjną portu,
 - 3) linie rozgraniczające tereny o różnych funkcjach lub różnych zasadach zagospodarowania,
 - 4) nieprzekraczalne linie zabudowy,
 - 5) tereny do zagospodarowania zielenią ogólnodostępną,
 - 6) tereny do zagospodarowania piętrową zielenią izolacyjną,
 - 7) obiekty zabytkowe do bezwzględneho zachowania – wraz z granicą obszaru objętego decyzją o wpisie do rejestru zabytków,
 - 8) obiekty o wartościach kulturowych,
 - 9) budynki przeznaczone do likwidacji,
 - 10) tereny o szer. 5,0 m od korony rowu przeznaczone dla obsługi rowu melioracyjnego przez służby konserwacyjne,
 - 11) linię elektroenergetyczną w.n. 110 kV – istniejącą i projektowaną ze strefą bezpieczeństwa 40 m,
 - 12) obszar rezerwowany pod projektowany GPZ,
 - 13) ciągi piesze,
 - 14) strefy funkcyjne.

§ 6

Zobowiązuje się Zarząd Miasta Gdańska do:

- 1) przedstawienia Wojewodzie Pomorskiemu niniejszej uchwały wraz z dokumentacją planistyczną w celu oceny zgodności z prawem,
- 2) skierowania, w terminie nie dłuższym niż 30 dni, niniejszej uchwały do ogłoszenia w Dzienniku Urzędowym Województwa Pomorskiego,
- 3) umieszczenia niniejszej uchwały na tablicy ogłoszeń Urzędu Miejskiego w Gdańsku.

§ 7

Traci moc w granicach niniejszego planu:

- 1) miejscowy plan ogólny zagospodarowania przestrzennego miasta Gdańska zatwierdzony Uchwałą Nr LXV/484/93 RMG z dnia 29 czerwca 1993 r. (Dz. Urz. Woj. Gd. Nr 18 z dnia 30 września 1993 r. poz. 102,
- 2) miejscowy plan szczegółowy zagospodarowania przestrzennego jednostek strukturalnych Młyniska-Letnica zatwierdzony uchwałą Rady Miasta Gdańska Nr VI/54/94 z dnia 6 października 1994 r. (Dz. Urz. Woj. Gd. Nr 28, poz. 140 z dnia 28 listopada 1994 r. poz. 140).

§ 8

Uchwała wchodzi w życie z upływem 14 dni od ogłoszenia jej w Dzienniku Urzędowym Województwa Pomorskiego, z wyjątkiem § 6, który wchodzi w życie z dniem podjęcia uchwały.

Przewodniczący
Rady Miasta Gdańska
B. Oleszek

659

UCHWAŁA Nr LIV/574/2002
Rady Miejskiej w Lęborku
z dnia 22 lutego 2002 r.

w sprawie uchwalenia budżetu miasta Lęborka na 2002 rok.

Na podstawie art. 18 ust. 2 pkt 4 i 9 lit. c, d i e oraz pkt. 10 ustawy z dnia 8 marca 1990 r. o samorządzie gminnym (t.j. Dz. U. z 2001 r. Nr 142 poz. 1591) oraz art. 109, 116, 124, 128 ustawy z dnia 26 listopada 1998 r. o finansach publicznych (Dz. U. Nr 155 poz. 1014 z późn. zm.), art. 403 ustawy z dnia 27 kwietnia 2001 r. prawo ochrony środowiska (Dz. U. Nr 62 poz. 627 z późn. zm.) uchwała się, co następuje:

§ 1

1. DOCHODY BUDŻETU MIASTA zgodnie z załącznikiem Nr 1* na kwotę 48.350.840 zł w tym dotacja na zadania zlecone 3.674.820 zł wg źródeł i działów klasyfikacji.
2. WYDATKI BUDŻETU MIASTA zgodnie z załącznikiem nr 2* na kwotę 53.905.167 zł w tym wydatki na zadania zlecone 3.674.820 zł w podziale na działy i rozdziały klasyfikacji z wyodrębnieniem wydatków bieżących i majątkowych.
3. Deficyt budżetowy określa się na kwotę 5.554.327 zł.

§ 2

1. Deficyt budżetowy zostanie pokryty długoterminowym kredytem bankowym.
2. Zestawienie źródeł przychodów i rozchodów związanych z finansowaniem deficytu określa załącznik Nr 3*.

§ 3

1. Przychody i wydatki zakładów budżetowych i środków specjalnych wynoszą:

1) przychody własne	1.291.248 zł
2) dotacje z budżetu	250.000 zł
3) wydatki	1.542.441 zł
4) wpłaty do budżetu	0 zł
2. Podział kwot o których mowa w punkcie 1 na części klasyfikacji budżetowej i formy organizacyjno-prawne jednostek określa załącznik nr 4*.

§ 4

Zakres i kwoty dotacji przedmiotowych określa załącznik nr 5* do uchwały.

§ 5

Zakres i kwoty dotacji podmiotowych z budżetu miasta określa załącznik nr 6* do uchwały.

§ 6

1. Dochody z tytułu opłat za zezwolenia na sprzedaż napojów alkoholowych określa się na kwotę 464.000 zł.
2. Wydatki na realizację zadań określonych w programie profilaktyki i rozwiązywania problemów alkoholowych określa się na kwotę 464.000 zł.

§ 7

W budżecie miasta tworzy się rezerwę:
1) celową w wysokości 100.000 zł, na dotacje dla pod-

* Załączników Nr 1, 2, 3, 4, 5, 6 nie publikuje się.

miotów nie zaliczanych do sektora finansów publicznych,
2) ogólną w wysokości 404.000 zł.

§ 8

Plan przychodów i wydatków Gminnego Funduszu Ochrony Środowiska i Gospodarki Wodnej określa się w wysokości:

PRZYCHODY	141.000 zł
WYDATKI	130.000 zł

wg załącznika nr 7*

§ 9

Wykaz zadań inwestycyjnych planowanych do realizacji w 2002 roku przedstawia załącznik Nr 8* do uchwały.

§ 10

Upoważnia się Zarząd Miasta do samodzielnego zaciągania pożyczek i kredytów krótkoterminowych do wysokości 3.000.000 zł.

§ 11

1. Upoważnia się Zarząd Miasta do:
 - a) dokonywania zmian planu dochodów i wydatków związanych z wprowadzanymi w trakcie roku budżetowego zmianami kwot dotacji celowych przekazywanych z budżetu państwa oraz z budżetu innych jednostek samorządu terytorialnego,
 - b) przenoszenia wydatków z rezerwy celowej zgodnie z jej przeznaczeniem,
 - c) dokonywania zmian w planie dochodów wynikających ze zmian kwot subwencji w wyniku podziału rezerw.
Zmiany określone lit. a, b, c wymagają uzyskania pozytywnej opinii Komisji Planowania i Gospodarki Finansowej.
2. Upoważnia się Zarząd Miasta do:
 - a) dokonywania innych zmian w planie wydatków, z wyłączeniem przeniesień wydatków między działami,
 - b) przekazania uprawnień do dokonywania przeniesień planowanych wydatków jednostkom organizacyjnym.

§ 12

1. W terminie 21 dni od dnia uchwalenia budżetu Zarząd Miasta opracuje układ wykonawczy budżetu w podziale na działy, rozdziały i §§ klasyfikacji dochodów i wydatków oraz plan finansowy zadań z zakresu administracji rządowej.
2. O kwotach wynikających z układu wykonawczego budżetu Zarząd Miasta informuje jednostki organizacyjne miasta w terminie 3 dni po jego opracowaniu.
3. Zarząd Miasta przedstawia informację o przebiegu wykonania budżetu za I półrocze 2002 roku w szczególności do działów i rozdziałów klasyfikacji budżetowej.

§ 13

Komisja rewizyjna dokona oceny sprawozdania z wykonania budżetu za I półrocze.

§ 14

Wykonanie uchwały powierza się Zarządowi Miasta.

* Załączników Nr 7, 8 nie publikuje się.

§ 15

Uchwała wchodzi w życie po upływie 14 dni od dnia ogłoszenia w Dzienniku Urzędowym Województwa Pomorskiego.

Przewodniczący
Rady Miejskiej w Lęborku
J. Jędrzejewski

660

POROZUMIENIE

zawarte

w dniu 20 lutego 2002 r.

w sprawie powierzenia Miejskiej Biblioteki Publicznej im. Jarosława Iwaszkiewicza w Lęborku zadań powiatowej biblioteki publicznej dla powiatu lęborskiego.

Na podstawie art. 19 ust. 3, art. 20 ust. 1 pkt 1, 2, 4 i 5, art. 20 a ustawy z dnia 27 czerwca 1997 roku o bibliotekach (Dz. U. Nr 85, poz. 539 ze zm.), i art. 5 ust. 2 ustawy z dnia 5 czerwca 1998 r. o samorządzie powiatowym (Dz. U. Nr 91, poz. 578 ze zm.) pomiędzy:

Powiatem Lęborskim, reprezentowanym przez Zarząd Powiatu Lęborskiego, w imieniu którego działają:

1. Przewodniczący Zarządu Powiatu – Witold Piórkowski
2. Członek Zarządu Powiatu – Andrzej Bładoszewski z kontrasygnatą Skarbnika Powiatu – Mirosława Markiewicz
zwanym dalej „**POWIERZAJĄCYM**”

a

Gminą Miasta Lębork, reprezentowaną przez Zarząd Miasta Lębork w osobach:

1. Przewodniczący Zarządu Miasta – Jan Przychoda
2. z kontrasygnatą Skarbnika Urzędu Miasta – Arleta Bałton
zwanym dalej „**PRZYJMĄCYM**”
zostało zawarte porozumienie o następującej treści:

§ 1

1. Miejskiej Biblioteki Publicznej w Lęborku zwanej dalej „Biblioteką” – powierza się wykonywanie zadań powiatowej biblioteki publicznej dla powiatu lęborskiego w woj. pomorskim, określonych w art. 20 ust. 1 pkt 1, 2, 4, 5 ustawy o bibliotekach w zakresie ujętym w załączniku nr 1 do niniejszego porozumienia.
2. Szczegółowy wykaz zadań, o których mowa w ust. 1, określa załącznik nr 1 do niniejszego porozumienia.

§ 2

1. Wielkość środków finansowych na realizację zadań biblioteki powiatowej na rok 2002 wynosi 4.000 zł.
2. Środki, o których mowa w ust. 1 zostaną przekazane na konto Urzędu Miasta Bank Big BG S.A. l o/Wejherowo 11602097-67788000 w terminie 14 dni od podpisania porozumienia.
3. Podstawą realizacji zadań Biblioteki Powiatowej jest plan zadań ujęty w załączniku nr 1.
4. Dyrektor Biblioteki za pośrednictwem Przyjmującego składa Powierzającemu roczne sprawozdanie rzeczowe i finansowe z realizacji powierzonych zadań w terminie do 31.12.2002 r. zgodnie z zasadami określonymi w Ustawie o finansach publicznych.
5. Na wniosek Powierzającego Dyrektor Biblioteki za pośrednictwem Przyjmującego składa dodatkowe informacje i sprawozdania dotyczące sposobu wykonywania funkcji powiatowej biblioteki publicznej.

6. Powierzający ma prawo wglądu w dokumenty Miejskiej Biblioteki Publicznej w Lęborku w części dotyczącej jej działalności jako powiatowej biblioteki publicznej.

§ 3

1. Zadania powiatowej biblioteki publicznej są wykonywane przez pracowników Miejskiej Biblioteki Publicznej.
2. Odpowiedzialność za realizację zadań biblioteki powiatowej wobec samorządu powiatowego ponosi dyrektor Biblioteki, a za prowadzenie prawidłowej gospodarki finansowej – główny księgowy Biblioteki.

§ 4

1. Porozumienie zostaje zawarte na czas określony do 31 grudnia 2002 r.

2. O zawarciu porozumienia Miejska Biblioteka Publiczna w Lęborku poinformuje Wojewódzką Bibliotekę Publiczną w Gdańsku.

§ 5

Porozumienie wchodzi w życie z dniem ogłoszenia w Dzienniku Urzędowym Województwa Pomorskiego.

§ 6

Porozumienie sporządzono w czterech jednobrzmiących egzemplarzach po dwa dla każdej ze stron.

Starosta
W. Piórkowski
Wicestarosta
A. Bładoszewski
Skarbnik Powiatu
M. Markiewicz

Burmistrz Miasta
J. Przychoda
Skarbnik
Miasta Lęborka
A. Bałton

Załącznik Nr 1
do porozumienia zawartego
w dniu 20 lutego 2002 r.

Załącznik nr 1 obejmuje zakres przyjętych przez Miejską Bibliotekę Publiczną w Lęborku obowiązków w ramach zadań zleconych przez Starostwo Powiatowe w Lęborku.

Cel: Koordynacja działalności sieci bibliotek publicznych powiatu lęborskiego w 2002 roku.

Zakres zadań	Forma	Termin
Tworzenie i udostępnianie bibliotekom publicznym na terenie powiatu własnych komputerowych baz danych: katalogowych, bibliograficznych.	Wdrażanie oprogramowania i udostępnianie baz danych	Cały rok
Organizowanie dostępu (obiegu) do literatury naukowej i popularnonaukowej, zbiorów audiowizualnych, materiałów edukacyjnych na terenie powiatu.	Gromadzenie i udostępnianie zbiorów	Cały rok
Organizacja doskonalenia zawodowego dla pracowników merytorycznych bibliotek publicznych w powiecie m. in. – Szkolenie internetowe Programy pomocowe Unii Europejskiej	Szkolenia, konferencje	Cały rok
Pomoc i poradnictwo w zakresie organizacji bibliotek oraz usług bibliotecznych	Konsultacje	Cały rok
Współpraca z innymi bibliotekami oraz instytucjami i organizacjami społeczno-kulturalnymi: – Prezentacja działań Polskiego Związku Bibliotek – Promowanie konkursu dla szkół średnich „Zostań negocjatorem”	Konsultacje	Cały rok
Instruktaż i pomoc metodyczna bibliotekom publicznym na obszarze powiatu	Konsultacje	Cały rok
Pośrednictwo w zakresie wypożyczeń międzybibliotecznych na terenie powiatu	Wypożyczenia zbiorów	Cały rok
Doradztwo w inwentaryzacjach zbiorów w bibliotekach publicznych powiatu	Konsultacje	Wg potrzeb
Organizacja imprez kulturalnych i programów edukacyjnych o charakterze ponad lokalnym. Pomoc bibliotekom samorządowym w realizowaniu lokalnych programów kulturalno-oświatowych m. in. – IV Przegląd Teatrów Dziecięcych – Cykl spotkań lit. „Kaszubskie Klimaty” – Konkursy tematyczne	Konferencje, spotkania literackie	Cały rok

661

**UCHWAŁA Nr LIV/577/2002
Rady Miejskiej w Łęborku
z dnia 22 lutego 2002 r.**

w sprawie Gminnego Programu Profilaktyki i Rozwiązywania Problemów Alkoholowych w Łęborku na 2002 r.

Na podstawie art. 4¹ ust. 1, 2 i 5 ustawy z dnia 26 października 1982 r. o wychowaniu w trzeźwości i przeciwdziałaniu alkoholizmowi (Dz. U. Nr 35 poz. 230 z późn. zm.), art. 18 ust. 2 pkt 15, art. 41 ust. 1 ustawy z dnia 8 marca 1990 r. o samorządzie gminnym (t.j. Dz. U. z 2001 r. Nr 142, poz. 1591) uchwała się, co następuje:

§ 1

Ustala się Gminny Program Profilaktyki i Rozwiązywania Problemów Alkoholowych dla miasta Łęborka na 2002 rok określony w załączniku Nr 1 do niniejszej uchwały.

§ 2

Wykonanie uchwały powierza się Zarządowi Miasta Łęborka.

§ 3

Uchwała wchodzi w życie po upływie 14 dni od dnia ogłoszenia w Dzienniku Urzędowym Województwa Pomorskiego.

Przewodniczący
Rady Miejskiej w Łęborku
J. Jędrzejewski

Załącznik Nr 1
do uchwały Nr LIV/577/2002
Rady Miejskiej w Łęborku
z dnia 22 lutego 2002 r.

**GMINNY PROGRAM PROFILAKTYKI
I ROZWIĄZYWANIA PROBLEMÓW ALKOHOLOWYCH
2002 ROK**

- I. Zwiększenie dostępności pomocy terapeutycznej i rehabilitacyjnej dla osób uzależnionych od alkoholu.
 1. Kierowanie osób nadużywających alkoholu na badanie przez biegłego lekarza.
 2. Dofinansowanie III etapu terapii dla osób uzależnionych.
 3. Prowadzenie działań terapeutycznych i rehabilitacyjnych dla osób uzależnionych od alkoholu.
 4. Wynagrodzenie dla terapeuty działającego w Klubie Abstynenta „Odnowa”.
 5. Dofinansowanie kosztów podnoszenia kwalifikacji zawodowych pracowników lecznictwa odwykowego.
- II. Udzielanie rodzinom, w których występują problemy alkoholowe, pomocy psychospołecznej i prawnej, a w szczególności ochrony przed przemocą w rodzinie.
 1. Finansowanie i dofinansowanie działalności specjalistycznych miejsc pomocy dla ofiar przemocy w rodzinie oraz innych form działania zmierzających do zmniejszenia skali przemocy w rodzinie (np. szkolenia, kursy, konferencje).
- III. Prowadzenie profilaktycznej działalności informacyjnej i edukacyjnej, w szczególności dla dzieci i młodzieży.

1. Prowadzenie dla dzieci w okresie ferii zajęć, imprez z elementami socjoterapeutycznymi.
 2. Prowadzenie zajęć pozalekcyjnych z elementami socjoterapeutycznymi.
 3. Prowadzenie dla dzieci w okresie wakacji zajęć, obozów, kolonii, półkolonii z elementami socjoterapeutycznymi.
 4. Dofinansowanie świetlic środowiskowych z elementami socjoterapeutycznymi.
 5. Organizowanie i prowadzenie na terenie szkół programów profilaktycznych.
 6. Organizowanie spektakli.
 7. Badania ankietowe pt. „wybrane zjawiska patologii społecznej w opinii młodzieży szkolnej w Łęborku”.
 8. Współfinansowanie pomarańczowej linii.
 9. Dofinansowanie szkoleń i kursów specjalistycznych dla nauczycieli, pedagogów i psychologów.
 10. Dofinansowanie lokalnych imprez profilaktycznych (np. koncerty, festyny, happeningi, zawody sportowe) dla dzieci i młodzieży.
 11. Informowanie o działaniach podejmowanych na terenie gminy na rzecz profilaktyki i rozwiązywania problemów alkoholowych (prasa, lokalne radio).
 12. Zakup materiałów informatycznych i edukacyjnych.
- IV. Ustalanie szczegółowych zasad wydawania i cofania zezwoleń na prowadzenie sprzedaży napojów alkoholowych przeznaczonych do spożycia na miejscu lub poza miejscem sprzedaży oraz kontrola przestrzegania zasad obrotu tymi napojami (zał. Nr 1 i 2 do niniejszego programu).
1. Wynagrodzenie członków zespołu ds. kontroli punktów sprzedaży napojów alkoholowych.
- V. Wspomaganie działalności instytucji, stowarzyszeń i osób fizycznych, służącej rozwiązywaniu problemów alkoholowych.
1. Dofinansowanie kosztów utrzymania bazy lokalowej Klubu Abstynenta „Odnowa”.
 2. Dofinansowanie do imprez profilaktycznych.
 3. Zakup materiałów informatycznych i edukacyjnych.
- VI. Podejmowanie Interwencji w związku z naruszeniem przepisów określonych w art. 13¹ i 15 ustawy oraz występowanie przed sądem w charakterze oskarżyciela publicznego.
1. Wynagrodzenie prawnika.
- VII. Koordynowanie Gminnej Polityki Społecznej w zakresie przeciwdziałania alkoholizmowi.
1. Wynagrodzenie członków zespołu ds. rozmów z osobami zgłoszonymi na leczenie.
 2. Szkolenie członków Komisji r.p.a., udział w konferencjach itp.
 3. Wyjazdy służbowe Komisji.
 4. Inne wydatki Komisji.
- VIII. Inne działania.
1. Opracowanie zasad usytuowania na terenie miasta miejsc sprzedaży napojów alkoholowych i warunki sprzedaży tych napojów (art. 12 ust. 2 ustawy o wychowaniu w trzeźwości i przeciwdziałaniu alkoholizmowi).
 2. Bieżące monitorowanie realizacji uchwały dot. liczby punktów sprzedaży napojów alkoholowych przeznaczonych do spożycia poza miejscem sprzedaży jak i w miejscu sprzedaży (art. 12 ust. 1 ustawy o wychowaniu w trzeźwości i przeciwdziałaniu alkoholizmowi) oraz lokalizacji liczby punktów.

IX. Zasady wynagradzania członków gminnych komisji rozwiązywania problemów alkoholowych.

1. Członkowie Miejskiej Komisji Rozwiązywania Problemów Alkoholowych pełnią swoje funkcje bez wynagrodzenia.

X. Harmonogram realizacji Gminnego Programu Profilaktyki i Rozwiązywania Problemów Alkoholowych w Lęborku w 2002 r.

Lp.	Zamierzenia (zadania)	Sposoby realizacji	Termin realizacji	Oczekiwane efekty	Szacunkowe koszty (preliminarz wydatków)
1	2	3	4	5	6
I	Zwiększenie dostępności pomocy terapeutycznej i rehabilitacyjnej dla osób uzależnionych od alkoholu	1) Kierowanie osób nadużywających alkoholu na badanie przez biegłego lekarza.	według potrzeb	- zwiększenie świadomości własnych problemów	4.000,00
		2) Dofinansowanie III etapu terapii dla osób uzależnionych	według potrzeb	- zwiększenie skuteczności rehabilitacji osób uzależnionych	2.100,00
		3) Prowadzenie działań terapeutycznych i rehabilitacyjnych dla osób uzależnionych od alkoholu.	według potrzeb	jw.	8.000,00
		4) Wynagrodzenie dla terapeuty działającego w Klubie Abstynenta „Odnowa”	sukcesywnie	jw.	8.400,00
		5) Dofinansowanie kosztów podnoszenia kwalifikacji zawodowych pracowników lecznictwa odwykowego	według potrzeb	- poszerzenie wiedzy o możliwościach przerwania procesu choroby alkoholowej	1.000,00
II	Udzielanie rodzinom, w których występują problemy alkoholowe, pomocy psychospołecznej i prawnej, a w szczególności ochrony przed przemocą w rodzinie	1) Finansowanie i dofinansowanie działalności specjalistycznych miejsc pomocy dla ofiar przemocy w rodzinie	według potrzeb	jw.	8.000,00
		2) Dofinansowywanie i finansowanie innych form działania zmierzających do zmniejszenia skali przemocy w rodzinie (np. szkolenia, kursy, konferencje)	według potrzeb	jw.	12.000,00
III	Prowadzenie profilaktycznej działalności informacyjnej i edukacyjnej, w szczególności dla dzieci i młodzieży	1) Prowadzenie dla dzieci w okresie ferii zajęć, imprez z elementami socjoterapeutycznymi	styczeń-luty 2002 r.	- zwiększenie przekonania normatywnych ograniczających sięganie po alkohol - wzmocnienie naturalnych potrzeb zdrowego życia	34.000,00
		2) Prowadzenie zajęć pozalekcyjnych z elementami socjoterapeutycznymi	od stycznia do czerwca 2002 r. od października do grudnia 2002 r.	jw.	195.600,00
		3) Prowadzenie dla dzieci w okresie wakacji zajęć, obozów, kolonii, półkolonii z elementami socjoterapeutycznymi	od czerwca do sierpnia 2002 r.	jw.	58.000,00
		4) Dofinansowanie świetlic środowiskowych z elementami socjoterapeutycznymi	sukcesywnie	jw.	45.000,00
		5) Organizowanie i prowadzenie na terenie szkół programów profilaktycznych	według potrzeb	jw.	15.000,00
		6) Organizowanie spektakli	według potrzeb	jw.	15.000,00
		7) Badania ankietowe pt. „wybrane zjawiska patologii społecznej w opinii młodzieży szkolnej w Lęborku”	II kwartał 2002 r.	- poszerzenie wiedzy o skali patologii społecznej	5.000,00
		8) Współfinansowanie pomarańczowej linii	sukcesywnie	- zwiększenie świadomości własnych potrzeb	700,00
		9) Dofinansowanie szkoleń i kursów specjalistycznych dla nauczycieli, pedagogów i psychologów	według potrzeb	- poszerzenie wiedzy o uzależnieniu	10.700,00

		10) Dofinansowanie lokalnych imprez profilaktycznych (np. koncerty, festyny, happeningi, zawody sportowe) dla dzieci młodzieży	według potrzeb	- zwiększenie świadomości własnych potrzeb	6.000,00
		11) Informowanie o działaniach podejmowanych na terenie gminy na rzecz profilaktyki i rozwiązywania problemów alkoholowych (prasa, lokalne radio)	według potrzeb	- poszerzenie wiadomości o możliwościach pomocy	1.000,00
		12) Zakup materiałów informatycznych i edukacyjnych	według potrzeb	- zwiększenie skuteczności podejmowanych interwencji i niesionej pomocy	2.000,00
IV	Ustalanie szczegółowych zasad wydawania i cofania zezwoleń na prowadzenie sprzedaży napojów alkoholowych przeznaczonych do spożycia na miejscu lub poza miejscem sprzedaży oraz kontrola przestrzegania zasad obrotu tymi napojami	1) Wynagrodzenie członków zespołu ds. kontroli punktów sprzedaży napojów alkoholowych	według planu	- ograniczenie dostępności alkoholu szczególnie dla dzieci i młodzieży - podniesienie świadomości sprzedawców - zmniejszenie ilości punktów sprzedaży alkoholu	5.000,00
V	Wspomaganie działalności instytucji, stowarzyszeń i osób fizycznych, służącej rozwiązywaniu problemów alkoholowych	1) Dofinansowanie kosztów utrzymania bazy lokalowej Klubu Abstynenta „Odnowa”	sukcesywnie	- zwiększanie skuteczności podejmowanych interwencji i niesionej pomocy	6.000,00
		2) Dofinansowanie do imprez profilaktycznych	według potrzeb		2.000,00
		3) Zakup materiałów informatycznych i edukacyjnych	wrzesień 2002 r.		300,00
VI	Podejmowanie Interwencji w związku z naruszeniem przepisów określonych w art. 13 ¹ i 15 ustawy oraz występowanie przed sądem w charakterze oskarżyciela publicznego.	1) Wynagrodzenie prawnika	według potrzeb	- zmniejszenie ilości zakupu napojów alkoholowych przez dzieci i młodzież	2.500,00
VII	Koordynowanie Gminnej Polityki Społecznej w zakresie przeciwdziałania alkoholizmowi	1) Wynagrodzenie członków zespołu ds. rozmów z osobami zgłoszonymi na leczenie	sukcesywnie	- zwiększenie skuteczności prowadzenia polityki społecznej w zakresie przeciwdziałania alkoholizmowi	6.300,00
		2) Szkolenie członków Komisji r.p.a., udział w konferencjach itp.	według potrzeb	jw.	7.600,00
		3) Wyjazdy służbowe Komisji	według potrzeb		2.000,00
		4) Inne wydatki Komisji	według potrzeb		800,00

RAZEM: 464.000,00 zł

Załącznik Nr 1
do Programu Profilaktyki
i Rozwiązywania Problemów
Alkoholowych w Łęborku na 2002 r.

- I. Szczegółowe zasady wydawania i cofania zezwoleń na prowadzenie sprzedaży napojów alkoholowych przeznaczonych do spożycia na miejscu lub poza miejscem sprzedaży oraz kontrola zasad obrotu tymi napojami alkoholowymi.
1. Ubiegający się o wydanie zezwolenia na sprzedaż napojów alkoholowych składa wniosek na druku stanowiącym załącznik Nr 2 do Programu Profilaktyki i Rozwiązywania Problemów Alkoholowych w Łęborku na 2002 r.
 2. Wniosek składa się w Kancelarii Ogólnej Urzędu Miejskiego wnosząc opłatę skarbową.
Do wniosku należy dołączyć:
 - a) wpis do ewidencji działalności gospodarczej lub aktualny odpis z właściwego rejestru,
 - b) tytuł prawny do lokalu,
 - c) pozytywną opinię Powiatowego Inspektora Sanitarnego,
 - d) oświadczenie wnioskodawcy o zapoznaniu się z treścią ustawy z dnia 26 października 1982 r. o wychowaniu w trzeźwości i przeciwdziałaniu alkoholizmowi (Dz. U. Nr 35 poz. 230 z późn. zm.).
 3. Zezwolenie może uzyskać wyłącznie osoba posiadająca uprawnienia do lokalu. W danym lokalu może być prowadzony tylko jeden punkt sprzedaży napojów alkoholowych.
 4. Sprzedaż detaliczną napojów alkoholowych zawierających powyżej 4,5% alkoholu (z wyjątkiem piwa), przeznaczonych do spożycia poza miejscem sprzedaży, prowadzi się w wyodrębnionych punktach sprzedaży, którymi są:
 - a) sklepy branżowe ze sprzedażą napojów alkoholowych,
 - b) wydzielone stoiska w innych placówkach handlowych.
 5. Tryb postępowania przy wydawaniu zezwolenia określony w punktach 1 i 2 stosuje się odpowiednio w stosunku do przedsiębiorców posiadających zezwolenia na sprzedaż napojów alkoholowych oraz jednostce Ochotniczej Straży Pożarnej, gdy starają się o uzyskanie jednorazowego zezwolenia na sprzedaż napojów alkoholowych przeznaczonych do sprzedaży w czasie i miejscu imprez organizowanych na wolnym powietrzu.
 6. Wniosek o wydanie zezwolenia na sprzedaż napojów alkoholowych może wnieść każdy przedsiębiorca.
Podlega on ocenie przez Komisję Gospodarki Miejskiej Rady Miejskiej i Miejską Komisję Rozwiązywania Problemów Alkoholowych.
Ocena powinna zawierać informację, czy wniosek spełnia wszystkie wymogi formalne i jest zgodny z uchwałą Rady Miejskiej w sprawie zasad usytuowania miejsc sprzedaży napojów alkoholowych i warunków sprzedaży tych napojów oraz ustawą o wychowaniu w trzeźwości i przeciwdziałaniu alkoholizmowi.
Wniosek podlega zaopiniowaniu przez Zarząd Miasta.
- Burmistrz Miasta składa Radzie Miasta, raz na kwartał informację o wydanych zezwoleniach.
7. Kolejność rozpatrywania wniosku w sprawie wydania zezwolenia uzależniona jest od daty wpływu potwierdzonej przez Kancelarię Ogólną Urzędu Miejskiego.
 8. Zezwolenie powinno być umieszczone w punkcie sprzedaży napojów alkoholowych w widocznym miejscu.
 9. Wniosek o cofnięcie zezwolenia na sprzedaż napojów alkoholowych może wnieść każda osoba prawna i fizyczna a sam wniosek musi spełniać następujące warunki:
 - a) powinien być złożony na piśmie,
 - b) powinien zawierać dane osobowe i adres wnioskodawcy,
 - c) zawierać opis naruszenia ustawy bądź uchwały Rady Miejskiej w sprawie zasad usytuowania miejsc sprzedaży napojów alkoholowych i warunków sprzedaży tych napojów oraz wskazanie co najmniej 2 świadków gotowych złożyć zeznanie w postępowaniu administracyjnym.
 10. Równoznaczny z wnioskiem o cofnięcie zezwolenia jest protokół kontroli sporządzony przez:
 - a) funkcjonariuszy Komendy Powiatowej Policji,
 - b) funkcjonariuszy Straży Miejskiej,
 - c) upoważnionych pracowników Urzędu Miejskiego,
 - d) członków Miejskiej Komisji Rozwiązywania Problemów Alkoholowych,
 - e) właściwego organu kontroli państwowej, stwierdzający naruszenie ustawy o wychowaniu w trzeźwości i przeciwdziałaniu alkoholizmowi i uchwały Rady Miejskiej w sprawie zasad usytuowania miejsc sprzedaży napojów alkoholowych i warunków sprzedaży tych napojów.
 11. Wniosek spełniający warunki wymienione w punkcie 9 i 10 kierowany jest do Miejskiej Komisji Rozwiązywania Problemów Alkoholowych celem zaopiniowania.
 12. Kontroli podlegają wszyscy przedsiębiorcy prowadzący sprzedaż i podawanie napojów alkoholowych przeznaczonych do spożycia w miejscu i poza miejscem sprzedaży.
 13. Dla pracowników Urzędu Miejskiego oraz członków Miejskiej Komisji Rozwiązywania Problemów Alkoholowych, upoważnienie do kontroli wydaje Zarząd Miasta.
Zespoły funkcjonują w składach co najmniej dwu osobowych.
 14. Osoby upoważnione do dokonywania kontroli mają prawo do:
 - a) wstępu na teren nieruchomości, obiektu, lokalu lub ich części, gdzie prowadzona jest sprzedaż napojów alkoholowych, w dniach i godzinach, w których jest prowadzona działalność,
 - b) żądania okazania zezwoleń oraz ustnych i pisemnych wyjaśnień.
 15. Czynności kontrolnych dokonuje się w obecności kontrolowanego lub osoby zastępującej kontrolowanego albo przez niego zatrudnionej.
 16. Podmiot kontrolowany obowiązany jest zapewnić warunki i środki niezbędne do sprawnego przeprowadzenia kontroli.
 17. Z przeprowadzonej kontroli sporządza się protokół,

który wraz z wnioskami niezwłocznie przekazuje się do Burmistrza Miasta.

- 18. Na podstawie wyników kontroli, Burmistrz Miasta wzywa przedsiębiorcę do usunięcia stwierdzonych uchybień w wyznaczonym terminie, o ile nie są one podstawą do cofnięcia zezwolenia lub wszczyna postępowanie o cofnięciu zezwolenia albo podejmuje inne działania przewidziane prawem.
- 19. Podmiot kontrolowany w terminie 7 dni od dnia otrzymania wezwania do usunięcia stwierdzonych uchybień, przesyła do Burmistrza Miasta informację o wykonaniu zaleceń.

Załącznik Nr 2
do Programu Profilaktyki
i Rozwiązywania Problemów
Alkoholowych w Lęborku na 2002 r.

Lębork, dnia

.....
.....
.....
.....
(wnioskodawca – adres)

**WNIOSEK
O WYDANIE ZEZWOLENIA NA SPRZEDAŻ,
SPRZEDAŻ I PODAWANIE NAPOJÓW
ALKOHOLOWYCH**

- A – zezwolenie na sprzedaż napojów alkoholowych zawierających do 4,5% alkoholu oraz na piwo
- B – zezwolenie na sprzedaż napojów alkoholowych zawierających powyżej 4,5% do 18% alkoholu
- C – zezwolenie na sprzedaż napojów alkoholowych zawierających powyżej 18% alkoholu (właściwą literę zakreślić)

Zwracam się z prośbą o wydanie zezwolenia na sprzedaż* – sprzedaż i podawanie* napojów alkoholowych w lokalu położonym w Lęborku przy ul.
(* niewłaściwe skreślić)

I. Dane dotyczące przedsiębiorcy ubiegającego się o zezwolenie:

- 1)
.....
(imię, nazwisko, dokładny adres zamieszkania – pobyt stały, siedziba firmy)
- 2)
(nr i data wydania zaświadczenia o wpisie do ewidencji lub nr i nazwa rejestru)
- 3)
.....
(określenie przedmiotu działalności gospodarczej)
- 4)
.....
(nr i data ważności poprzedniego zezwolenia)

II. Dane dotyczące lokalu w którym prowadzona jest sprzedaż i podawanie napojów alkoholowych:

- 1) powierzchnia lokalu ogółem w tym:

- powierzchnia sprzedażna m²
- powierzchnia magazynowa m²
- 2) zaplecze socjalne
- 3) wyposażenie w sanitariaty
- 4)

(nr i data wydania opinii
Powiatowego Inspektora Sanitarnego)

.....
(data i podpis wnioskodawcy)

Załączniki:

- 1. Wpis do ewidencji działalności gospodarczej lub aktualny odpis z właściwego rejestru.
 - 2. Tytuł prawny do lokalu.
 - 3. Pozytywna opinia Powiatowego Inspektora Sanitarnego.
 - 4. Oświadczenie wnioskodawcy o zapoznaniu się z treścią ustawy z dnia 26 października 1982 r. o wychowaniu w trzeźwości i przeciwdziałaniu alkoholizmowi (Dz. U. Nr 35 poz. 230 z późn. zm.).
- III. Opinia Zarządu Miasta
– pozytywna – negatywna

662

**UCHWAŁA Nr LIV/576/2002
Rady Miejskiej w Lęborku
z dnia 22 lutego 2002 r.**

w sprawie ustalenia trybu udzielania i rozliczania dotacji z budżetu Gminy Miejskiej Lębork dla niepublicznych szkół o uprawnieniach szkół publicznych.

Na podstawie art. 90 ust. 1, 3 i 4 ustawy z dnia 7 września 1991 r. o systemie oświaty (Dz. U. z 1996 r. Nr 67 poz. 329 ze zm.) art. 18 ust. 2 pkt 15 ustawy z dnia 8 marca 1990 r. o samorządzie gminnym (Dz. U. z 2001 r. Nr 142 poz. 1591) uchwała się, co następuje:

§ 1

Ustala się tryb udzielania i rozliczania dotacji z budżetu Gminy Miejskiej Lębork dla niepublicznych szkół o uprawnieniach szkół publicznych, znajdujących się na terenie Miasta Lęborka, jak w Załączniku Nr 1 do niniejszej uchwały.

§ 2

Wniosek, o przyznanie dotacji stanowi Załącznik Nr 2 do niniejszej uchwały.

§ 3

Wykonanie uchwały powierza się Zarządowi Miasta Lęborka.

§ 4

Uchwała wchodzi w życie po upływie 14 dni od ogłoszenia w Dzienniku Urzędowym Województwa Pomorskiego.

Przewodniczący
Rady Miejskiej w Lęborku
J. Jędrzejewski

Załącznik Nr 1
do Uchwały Nr LIV/576/2002
Rady Miejskiej w Lęborku
z dnia 22 lutego 2002 r.

REGULAMIN
ustalający tryb udzielania i rozliczania dotacji
z budżetu Gminy Miejskiej Lębork dla niepublicznych
szkół o uprawnieniach szkół publicznych

Rozdział I
Przepisy ogólne

1. Ilekroć w dalszej części Regulaminu jest mowa bez bliższego określenia o:
— szkole – należy przez to rozumieć także przedszkole.

Rozdział II
Tryb postępowania o udzielenie dotacji

1. Dotacje z budżetu Gminy przysługują niepublicznym:
— przedszkolom,
— szkołom podstawowym,
— gimnazjom,
którym przysługują uprawnienia placówek publicznych.
2. Dotacje przyznaje się na rok kalendarzowy.
3. Osoba prowadząca szkołę lub przedszkole, ubiegająca się o udzielenie dotacji zobowiązana jest do złożenia wniosku w Wydziale Oświaty i Spraw Społecznych Urzędu Miejskiego w Lęborku, nie później niż do 30 września roku poprzedzającego rok udzielania dotacji.
4. Do wniosku, o którym mowa w punkcie 3 należy dołączyć:
— numer i datę wydania zaświadczenia o wpisie do ewidencji,
— numer i datę wydania decyzji o nadaniu szkole uprawnień szkoły publicznej,
— planowaną liczbę dzieci/uczniów,
— zobowiązanie do informowania o zmianach dotyczących liczby wychowanków,
— numer rachunku bankowego, na który ma być przekazywana dotacja.
5. Wzór wniosku, o którym mowa w punkcie 3 stanowi Załącznik Nr 2 do niniejszej uchwały.
6. Do dnia 31 października roku poprzedzającego udzielenie dotacji należy dostarczyć do Wydziału Oświaty i Spraw Społecznych Urzędu Miejskiego w Lęborku, kserokopię sprawozdania GUS dotyczącego liczby uczniów/dzieci.
7. Niezachowanie procedury, o której mowa w punkcie 3, 4 jest równoznaczne z nie zaplanowaniem kwoty dotacji w budżecie Gminy na dany rok.
8. W okresie przekazywania dotacji do dnia 15-go każdego miesiąca, należy dostarczać do Wydziału Oświaty i Spraw Społecznych Urzędu Miejskiego w Lęborku pisemną informację o aktualnej liczbie uczniów/dzieci, według stanu na pierwszy dzień miesiąca.

Rozdział III
Przekazywanie dotacji

1. Dotacja dla niepublicznych szkół podstawowych i gimnazjów stanowi iloczyn kwoty przewidzianej na jednego ucznia danego typu i rodzaju szkoły w części oświa-

towej subwencji ogólnej otrzymanej przez Gminę i liczby uczniów.

2. Dotacja dla niepublicznych przedszkoli, przysługuje w wysokości 75%, ustalonych w budżecie gminy wydatków bieżących ponoszonych w przedszkolach tego samego typu w przeliczeniu na jednego ucznia.
3. W przypadku braku na terenie gminy odpowiedniego przedszkola publicznego danego typu i rodzaju podstawą do ustalenia wysokości dotacji są wydatki bieżące ponoszone przez najbliższą gminę lub powiat na prowadzenie przedszkola publicznego danego typu lub rodzaju.
4. O wysokości planowanej dotacji organ dotujący zawiadamia wnioskodawców po otrzymaniu ostatecznej subwencji oświatowej i po uchwaleniu budżetu na dany rok przez Radę Miejską w Lęborku.
5. Do momentu, o którym mowa w punkcie 4, stawka dotacji przewidzianej na jednego ucznia, pozostaje w wysokości przyjętej w roku ubiegłym.
6. Wyrównanie kwoty nastąpi w miesiącu następującym po zatwierdzeniu wysokości dotacji.
7. Dotacja przekazywana jest na podstawie miesięcznego wykazu uczniów, z góry, do pierwszego dnia każdego miesiąca.
8. Ustala się następujące zasady stwierdzania i dokumentowania stanu aktualnej liczby uczniów w szkołach niepublicznych:
- a) za stan początkowy uczęszczania ucznia do szkoły uznaje się:
— pierwszy dzień zajęć w miesiącu wrześniu, gdy uczeń zaczyna uczęszczać do szkoły z początkiem roku szkolnego,
— pierwszy dzień miesiąca, następującego po miesiącu, w trakcie, którego uczeń podejmie naukę,
- b) za stan końcowy uczęszczania ucznia do szkoły uznaje się:
— dzień 31 sierpnia (łącznie z miesiącami wakacyjnymi), gdy uczeń uzyskuje promocję do wyższej klasy lub kończy naukę,
— ostatni dzień miesiąca, w którym następuje skreślenie ucznia z listy uczniów w trakcie roku szkolnego.
9. Ustala się następujące zasady stwierdzania i dokumentowania stanu aktualnej liczby dzieci w przedszkolach niepublicznych:
- a) za stan początkowy uczęszczania dzieci do przedszkoli uznaje się:
— pierwszy dzień miesiąca, gdy dziecko zaczyna uczęszczać do przedszkola,
— pierwszy dzień miesiąca, następującego po miesiącu, w trakcie, którego dziecko zacznie uczęszczać do przedszkola,
- b) za stan końcowy uczęszczania dzieci do przedszkola uznaje się:
— ostatni dzień miesiąca, w którym następuje skreślenie dziecka z listy.
10. Za czas przerwy wakacyjnej dotacja przysługuje wg przeciętnej liczby uczniów/dzieci uczęszczających do szkoły w I półroczu.
11. Dotacja powinna być wykorzystana na:
— płace i pochodne pracowników szkoły,
— utrzymanie pomieszczeń szkoły,
— zakup pomocy dydaktycznych,
— remonty.

Rozdział IV Rozliczenie dotacji

1. Osoba prowadząca szkołę zobowiązana jest do terminowego sporządzania i przekazywania do Wydziału Oświaty i Spraw Społecznych Urzędu Miejskiego w Lęborku, nie później niż do 20-go każdego miesiąca, rozliczenia z wydatkowania otrzymanej dotacji za poprzedni miesiąc, z uwzględnieniem rzeczywistej liczby uczniów/dzieci.
2. W przypadku zmniejszenia się rzeczywistej liczby uczniów/dzieci w stosunku do planowanej liczby uczniów/dzieci, osoba prowadząca szkołę zobowiązana jest zwrócić do Gminy kwotę dotacji odpowiadającą różnicy między rzeczywistą i planowaną liczbą uczniów/dzieci.
3. Osoba prowadząca szkołę zobowiązana jest udostępnić na żądanie gminy stosowną dokumentację, obrazującą rzeczywistą liczbę uczniów/dzieci. W przypadku nie wykonania w/w obowiązku, jak również obowiązku w ust. 2 Zarząd Gminy może wstrzymać dotację.
4. Osoba prowadząca szkołę ma obowiązek powiadomienia w terminie 7 dni organu dotującego o zmianach dotyczących:
 - zmiany adresu prowadzonej szkoły,
 - zmiany osób reprezentujących szkołę,
 - zmiany konta bankowego, na które przekazywane są dotacje.
5. Roczne rozliczenie merytoryczne i finansowe należy dostarczyć do 31 stycznia roku następnego do Wydziału Oświaty i Spraw Społecznych Urzędu Miejskiego w Lęborku.
6. Organowi dotującemu przysługuje prawo kontroli wykorzystania otrzymanej dotacji.

Przepisy przejściowe

1. Rozliczenie dotacji udzielonych na podstawie wniosków złożonych do 30 września 2001r. następować będzie w trybie określonym uchwałą, od pierwszego dnia miesiąca następującego po dniu wejścia w życie uchwały.

663

UCHWAŁA Nr XXXV/134/2002 Rady Gminy w Lipuszu z dnia 27 marca 2002 r.

w sprawie budżetu gminy na rok 2002.

Na podstawie art. 18 ust. 2, pkt 4 i 10, art. 51 ust. 1 i 2 ustawy z dnia 8 marca 1990 r. o samorządzie gminnym (Dz. U. z 1996 r. Nr 13, poz. 74, wraz z późn. zm.) oraz art. 3 i 4 ustawy z dnia 26 listopada 1998 r. o dochodach jednostek samorządu terytorialnego w latach 1999 i 2002 (Dz. U. Nr 150, poz. 938 wraz z późn. zm.) i art. 109, 124, 128 ust. 2 pkt 1 ustawy z dnia 26 listopada 1998 r. o finansach publicznych (Dz. U. Nr 155, poz. 1014) i § 3 Rozporządzenia Ministra Finansów z dnia 10 listopada 2000 r. w sprawie szczegółowych zasad, trybu i terminów opracowywania planów finansowych zadań z zakresu administracji rządowej oraz innych zadań zleconych jednostkom samorządu terytorialnego ustawami oraz przekazywania jednostkom samorządu terytorialnego dotacji celowych

na realizację tych zadań (Dz. U. Nr 100, poz. 1077 z późn. zm.), Rada Gminy uchwała, co następuje:

§ 1

1. Dochody budżetu gminy na 2002 r. w wysokości 4.131.523,- zł, zgodnie z Załącznikiem Nr 1*.
2. Przychody budżetu gminy na 2002 r. w wysokości 459.500,- zł, zgodnie z Załącznikiem Nr 2*.
3. Wydatki budżetu gminy na 2002 r. w wysokości 4.591.023,-zł, zgodnie z Załącznikiem Nr 3*.
4. Dochody związane z realizacją zadań zleconych z zakresu administracji rządowej w wysokości 2.400,-zł, zgodnie z załącznikiem Nr 4*.

§ 2

Dochody określone w § 1 pkt 1 obejmują:

1. Część oświatową subwencji ogólnej w wysokości 1.815.244,- zł.
2. Część rekompensująca subwencji ogólnej w wysokości 150.165,- zł.
3. Część podstawową subwencji ogólnej w wysokości 530.907,- zł.
4. Udział w podatku dochodowym od osób fizycznych w wysokości 347.309,- zł.
5. Dotacje celowe na realizację zadań zleconych z zakresu administracji rządowej w wysokości 386.240,- zł, zgodnie z Załącznikiem Nr 5.

Przychody określone w § 1 pkt 2 obejmują:

1. Nadwyżkę z lat ubiegłych w wysokości 59.500,-zł.
2. Przychody z zaciągniętych pożyczek i kredytów na rynku krajowym w wysokości 400.000,- zł.

§ 3

Wydatki określone § 1 pkt 3 obejmują:

1. Wydatki bieżące w wysokości 4.151.023,- zł w tym:
 - wynagrodzenia w wysokości 2.352.915,- zł
 - pochodne od wynagrodzeń w wysokości 563.600,- zł
 - wydatki z tytułu przyznanych z budżetu państwa dotacji celowych na realizację zadań zleconych z zakresu administracji rządowej w wysokości 386.240,- zł, zgodnie z Załącznikiem Nr 6*
 - dotację dla Klubu Sportowego „WDA” w Lipuszu w wysokości 7.000,- zł
 - rezerwę celową w wysokości 13.600,-zł
2. Wydatki majątkowe w wysokości 440.000,-zł, w tym: wydatki inwestycyjne w kwocie 440.000,-zł.

§ 4

1. Uchwała się dochody z tyt. wydawania zezwoleń na sprzedaż alkoholu w wysokości 31.200,- zł.
2. Uchwała się wydatki na realizację zadań określonych w programie profilaktyki i rozwiązywania problemów alkoholowych w wysokości 41.600,- zł.

§ 5

Uchwała się plan przychodów i wydatków funduszu celowego – FOS i GW, zgodnie z Załącznikiem Nr 7*.

§ 6

Wykaz zadań inwestycyjnych planowanych do realizacji zgodnie z Załącznikiem Nr 8*.

* Załączników Nr 1, 2, 3, 4, 5, 6, 7, 8 nie publikuje się.

§ 7

Upoważnia się Zarząd Gminy do zaciągania pożyczek i kredytów na bieżące finansowanie wydatków do wysokości 30.000,- zł.

§ 8

Upoważnia się Zarząd Gminy do dokonywania zmian w budżecie gminy, polegających na przenoszeniu wydatków między rozdziałami i paragrafami danego działu.

§ 9

Prognozę kwoty długu zgodnie z załącznikiem Nr 9*.

§ 10

Uchwała wchodzi w życie po upływie 14 dni od daty jej ogłoszenia w Dzienniku Urzędowym Województwa Pomorskiego i obowiązuje w roku budżetowym 2002.

Przewodniczący
Rady Gminy
K. Bekisz

664

ZARZĄDZENIE Nr 77/02
Starosty Kartuskiego
z dnia 15 kwietnia 2002 r.

w sprawie ustalenia miesięcznego kosztu utrzymania mieszkańca Domu Pomocy Społecznej w Kobysewie.

Na podstawie art. 35 ust. 2 lit. „i” ustawy z dnia 29 listopada 1990 r. o pomocy społecznej (Dz. U. z 1998 r. Nr 64, poz. 414, zm.: Nr 106, poz. 668, Nr 117, poz. 756, Nr 162, poz. 1118 i 1126 z 1999 r. Nr 20, poz. 170, Nr 79, poz. 885 i Nr 90, poz. 1001 oraz z 2000 r. Nr 12, poz. 136 i Nr 19, poz. 238 z 2001 r. Nr 72, poz. 784, Nr 89, poz. 961, Nr 89, poz. 973, Nr 111, poz. 1194 i Nr 122, poz. 1349) na wniosek Dyrektora Domu Pomocy Społecznej w Kobysewie – zarządzam, co następuje:

§ 1

Ustalam miesięczny koszt utrzymania mieszkańca w Domu Pomocy Społecznej w Kobysewie na rok 2002 w kwocie 1.919. zł.

§ 2

Zarządzenie wchodzi w życie po upływie 14 dni od daty ogłoszenia w Dzienniku Urzędowym Województwa Pomorskiego.

Starosta
J. Kwiecień

665

ZARZĄDZENIE Nr 78/02
Starosty Kartuskiego
z dnia 15 kwietnia 2002 r.

w sprawie ustalenia miesięcznego kosztu utrzymania mieszkańca Domu Pomocy Społecznej w Stężycy.

Na podstawie art. 35 ust. 2 lit. „i” ustawy z dnia 29 listopada 1990 r. o pomocy społecznej (Dz. U. z 1998 r. Nr 64, poz. 414, zm.: Nr 106, poz. 668, Nr 117, poz. 756, Nr 162, poz. 1118 i 1126 z 1999 r. Nr 20, poz. 170, Nr 79, poz.

885 i Nr 90, poz. 1001 oraz z 2000 r. Nr 12, poz. 136 i Nr 19, poz. 238 z 2001 r. Nr 72, poz. 784, Nr 89, poz. 961, Nr 89, poz. 973, Nr 111, poz. 1194 i Nr 122, poz. 1349) na wniosek Dyrektora Domu Pomocy Społecznej w Stężycy – zarządzam, co następuje:

§ 1

Ustalam miesięczny koszt utrzymania mieszkańca w Domu Pomocy Społecznej w Stężycy na rok 2002 w kwocie 1. 812. zł.

§ 2

Zarządzenie wchodzi w życie po upływie 14 dni od daty ogłoszenia w Dzienniku Urzędowym Województwa Pomorskiego.

Starosta
J. Kwiecień

666

UCHWAŁA Nr XXXIII/309/2002
Rady Miejskiej w Pelplinie
z dnia 15 kwietnia 2002 r.

w sprawie udzielenia absolutorium Zarządowi Gminy i Miasta w Pelplinie.

Na podstawie art. 18 ust. 2 pkt 4 ustawy z dnia 8 marca 1990r. o samorządzie gminnym (t.j. Dz. U. z 2001 r. Nr 142, poz. 1591, zm. z 2002 r. Nr 23, poz. 220) oraz art. 136 ust. 2 ustawy z dnia 26 listopada 1998 r. o finansach publicznych (Dz. U. Nr 155, poz. 1014 zm.: z 1999 r. Nr 38, poz. 360, Nr 49, poz. 485, Nr 70, poz. 778, Nr 110, poz. 1255; z 2000 r. Nr 6, poz. 69, Nr 12, poz. 136, Nr 48, poz. 550, Nr 95, poz. 1041, Nr 119, poz. 1251, Nr 122, poz. 1315; z 2001 r. Nr 45, poz. 497, Nr 46, poz. 499, Nr 88, poz. 961, Nr 98, poz. 1070, Nr 100, poz. 1082, Nr 102, poz. 1116, Nr 125, poz. 1368, Nr 145, poz. 1623) Rada Miejska w Pelplinie uchwała, co następuje:

§ 1

Po rozpoznaniu sprawozdania z wykonania budżetu Gminy udziela się absolutorium Zarządowi Gminy i Miasta w Pelplinie za rok 2001.

§ 2

1. Uchwała wchodzi w życie z dniem podjęcia i podlega ogłoszeniu na tablicy ogłoszeń Urzędu Gminy i Miasta.
2. Uchwała podlega ogłoszeniu w Dzienniku Urzędowym Województwa Pomorskiego.

Przewodniczący
Rady Miejskiej w Pelplinie
W. Bruski

667

UCHWAŁA Nr XXXIII/314/2002
Rady Miejskiej w Pelplinie
z dnia 15 kwietnia 2002 r.

zmieniająca uchwałę Nr VII/56/99 Rady Miejskiej w Pelplinie z dnia 29 marca 1999 r. dot. zasad utrzymania czystości i porządku na terenie miasta i gminy Pelplin oraz określania stawek opłat za świadczenie usług w zakresie usuwania i unieszkodliwiania odpadów komunalnych.

Na podstawie art. 18 ust. 2 pkt 8 ustawy z dnia 8 marca 1990 r. o samorządzie gminnym (t.j. z 2001 r. Dz. U. Nr 142, poz. 1591, zm. z 2002 r. Nr 23, poz. 220), art. 6 ustawy z dnia 13 września 1996 r. o utrzymaniu czystości i porządku w gminach (Dz. U. z 1996 r. Nr 132, poz. 622, zm. z 1997 r. Nr 60, poz. 369, Nr 128 poz. 770, z 2000 r. Nr 22, poz. 272, z 2001 r. Nr 100, poz. 1085) – Rada Miejska w Pelplinie uchwała, co następuje:

§ 1

1. Załącznik nr 1 do Uchwały Nr VII/56/99 Rady Miejskiej w Pelplinie z dnia 29 marca 1999 r. dot. zasad utrzymania czystości i porządku na terenie miasta i gminy Pelplin oraz określenia stawek opłat za świadczenie usług w zakresie usuwania i unieszkodliwiania odpadów komunalnych – otrzymuje nową treść:

Górne stawki opłat ponoszonych przez właścicieli nieruchomości za usługi w zakresie usuwania i unieszkodliwiania odpadów komunalnych świadczone przez przedsiębiorców posiadających zezwolenia na wykonanie tych usług określa poniższe zestawienie:

Lp.	Wyszczególnienie	Jednostka miary	okres	stawka zł
1.	Usuwanie i unieszkodliwianie odpadów komunalnych	Za 1 m ³	jednorożowo	36,09 zł +VAT
2.	Unieszkodliwianie odpadów komunalnych stałych na wysypisko	Za 1 m ³	jednorożowo	15,30 zł +VAT
3.	Usuwanie i unieszkodliwianie odpadów komunalnych	Od osoby	miesiąc	3,91 zł + VAT

§ 2

Uchwała wchodzi w życie po upływie 14 dni od daty ogłoszenia w Dzienniku Urzędowym Województwa Pomorskiego.

Przewodniczący
Rady Miejskiej w Pelplinie
W. Bruski

668

**UCHWAŁA Nr XXXIII/315/2002
Rady Miejskiej w Pelplinie
z dnia 15 kwietnia 2002 r.**

zmieniająca uchwałę w sprawie określenia wysokości stawek podatku od środków transportowych na rok 2002 i zwolnień w tym podatku.

Na podstawie art. 18 ust. 2 pkt 8 ustawy z dnia 8 marca 1990 r. o samorządzie gminnym (j.t. Dz. U. z 2001 r. Nr 142, poz. 159, zm. z 2002 r. Nr 23, poz. 220) oraz art. 10 ust. 1 i 2, art. 12 ust. 4 ustawy z dnia 12 stycznia 1991 r. o podatkach i opłatach lokalnych (j.t. Dz. U. 2002 r. Nr 9, poz. 84) Rada Miejska w Pelplinie uchwała, co następuje:

§ 1

Określa się stawki podatku od środków transportowych od jednego środka transportowego w wysokości:

1. Od samochodów ciężarowych o dopuszczalnej masie całkowitej pojazdu:

- a) od 3,5 tony do 5,5 tony włącznie 550,-
- b) od 5,5 tony do 9 ton włącznie 750,-
- c) od 9 ton a poniżej 12 ton 1.000,-
- d) równej lub wyższej niż 12 ton, a mniejszej niż 18 ton:
 - o liczbie osi – dwie 1.300,-
 - o liczbie osi – trzy 1.200,-
- e) równej lub wyższej niż 18 ton, a mniejszej niż 23 ton:
 - o liczbie osi – trzy 1.600,-
 - o liczbie osi – cztery 1.500,-
- f) równej lub wyższej niż 23 ton, a mniejszej niż 26 ton
 - o liczbie osi – trzy 2.050,-
 - o liczbie osi – cztery i więcej 2.000,-
- g) równej lub wyższej niż 26 ton
 - o liczbie osie – trzy 2.124,-
 - o liczbie osi – cztery i więcej 2.000,-

2. Od ciągników siodłowych lub balastowych przystosowanych do używania łącznie z naczepą lub przyczepą o dopuszczalnej masie całkowitej zespołu pojazdów:

- a) od 3,5 tony i poniżej 5,5 ton 700,-
- b) od 5,5 tony i poniżej 9 ton 900,-
- c) od 9 ton i poniżej 12 ton 1.100,-
- d) równej lub wyższej niż 12 ton i mniej niż 18 ton:
 - o liczbie osi – dwie 1.200,-
- e) równej lub wyższej niż 18 ton i mniej niż 25 ton:
 - o liczbie osi – dwie 1.300,-
- f) równej lub wyższej niż 25 ton i mniej niż 36 ton:
 - o liczbie osi – dwie 1.800,-
 - o liczbie osi – trzy 1.700,-
- g) równe lub wyższe niż 36 ton
 - liczba osi – dwie 2.207,-
 - liczbie osi – trzy 2.150,-

3. Od przyczep i naczep, które łącznie z pojazdem silnikowym posiadają dopuszczalną masę całkowitą od 7 ton i poniżej 12 ton, z wyjątkiem związanych wyłącznie z działalnością rolniczą prowadzoną przez podatnika podatku rolnego:

- a) od 7 ton i poniżej 12 ton 550,-
- b) równej lub wyższej niż 12 ton i mniejszej niż 18 ton:
 - o liczbie osi – jedna 800,-
- c) równej lub wyższej niż 18 ton i mniejszej niż 36 ton:
 - o liczbie osi – jednej 900,-
 - o liczbie osi – dwie 1.120,-
- d) równej lub wyższej niż 36 ton:
 - o liczbie osi – dwie 1.500,-
 - o liczbie osi – trzy 1.300,-

4. Od autobusów w zależności od liczby miejsc do siedzenia:

- a) mniej niż 30 miejsc 800,-
- b) równej lub wyższej niż 30 miejsc 1.500,-

§ 2

1. Dla pojazdów określonych w §1 pkt. 1,2,3 i 4 wyprodukowanych przed 1990 r. stawki podatku zwiększa się i określa się w wysokości:

- a) od samochodów ciężarowych o dopuszczalnej masie całkowitej pojazdu:
 - od 3,5 tony do 5,5 tony włącznie 600,-
 - od 5,5 tony do 9 ton włącznie 800,-
 - od 9 ton do poniżej 12 ton 1.050,-
- b) od ciągników siodłowych lub balastowych przystosowanych do używania łącznie z naczepą lub przyczepą o dopuszczalnej masie całkowitej zespołu pojazdów od 3,5 tony a poniżej 12 ton:
 - od 3,5 tony a poniżej 5,5 tony 750,-

- od 5,5 tony a poniżej 9 ton 950,-
— od 9 ton a poniżej 12 ton 1.150,-
- c) od przyczep i naczep, które łącznie z pojazdem silnikowym posiadają dopuszczalną masę całkowitą od 7 ton i poniżej 12 ton, z wyjątkiem związanych wyłącznie z działalnością rolniczą prowadzoną przez podatnika podatku rolnego:
— od 7 ton a poniżej 12 ton 600,-
- d) od autobusów w zależności od liczby miejsc do siedzenia:
— mniej niż 30 miejsc 850,-
— równej lub wyższej niż 30 miejsc 1.550,-
2. Dla pojazdów wyprodukowanych w 2000 roku i następujących latach:
- a) od samochodów ciężarowych o dopuszczalnej masie całkowitej pojazdu:
— od 3,5 tony do 5,5 tony włącznie 500,-
— od 5,5 tony do 9 ton włącznie 700,-
— od 9 ton a poniżej 12 ton 950,-
- b) od ciągnika siodłowego i balastowego przystosowanego do używania łącznie z naczepą lub przyczepą o dopuszczalnej masie całkowitej zespołu pojazdów od 3,5 tony i poniżej 12 ton:
— od 3,5 tony a poniżej 5,5 tony 650,-
— 5,5 tony a poniżej 9 ton 850,-
— od 9 ton a poniżej 12 ton 1.050,-
- c) od przyczep i naczep, które łącznie z pojazdem silnikowym posiadają dopuszczalną masę całkowitą od 7 ton a poniżej 12 ton z wyjątkiem związanych wyłącznie z działalnością rolniczą prowadzoną przez podatnika podatku rolnego:
— od 7 ton a poniżej 12 ton 500,-
- d) od autobusów w zależności od liczby miejsc do siedzenia:
— mniej niż 30 miejsc 750,-
— równej lub wyższej niż 30 miejsc 1.450,-

§ 3

Zwalnia się od podatku od środków transportowych środki transportowe wykorzystane do przewozu dzieci w ramach tzw. „przewozów szkolnych”.

§ 4

Traci moc uchwała Rady Miejskiej Nr XXX/297/2001 z dnia 26 listopada 2001 r. w sprawie określenia wysokości stawek podatku od środków transportowych na rok 2002 i zwolnień w tym podatku.

§ 5

Uchwała wchodzi w życie z dniem 1 lipca 2002 r. po uprzednim opublikowaniu w Dzienniku Urzędowym Województwa Pomorskiego.

Przewodniczący
Rady Miejskiej w Pelplinie
W. Bruski

669

UCHWAŁA Nr XXIV/257/2002
Rady Gminy Sulęczyno
z dnia 17 kwietnia 2002 r.

o częściowym uchyleniu uchwały w sprawie wprowadzenia i określenia wysokości stawek opłaty administra-

cyjnej za czynności urzędowe nie objęte przepisami o opłacie skarbowej oraz zasad poboru i terminów jej płatności.

Na podstawie art. 18 ust. 2 pkt 8 ustawy z dnia 8 marca 1990 r. o samorządzie gminnym (Dz. U. z 2001 r. Nr 142, poz. 1591, z 2002 r. Nr 23, poz. 220) i art. 18 ustawy z dnia 12 stycznia 1991 r. o podatkach i opłatach lokalnych (Dz. U. z 2002 r. Nr 9, poz. 84) Rada Gminy Sulęczyno uchwala, co następuje:

§ 1

Uchyla się pkt 4 i pkt 5 § 1 uchwały Nr XXI/232/2001 Rady Gminy Sulęczyno z dnia 14 listopada 2001 r. w sprawie wprowadzenia i określenia wysokości stawek opłaty administracyjnej za czynności urzędowe nie objęte przepisami o opłacie skarbowej oraz zasad poboru i terminów jej płatności (Dz. Urz. Woj. Pom. z 2001 r. Nr 90, poz. 1271).

§ 2

Uchwała wchodzi w życie po upływie 14 dni od dnia ogłoszenia w Dzienniku Urzędowym Województwa Pomorskiego z mocą obowiązującą od dnia 23 stycznia 2002 r.

Przewodniczący
Rady Gminy
J. Saborowski

670

UCHWAŁA Nr 22/III/2002
Rady Gminy Trąbki Wielkie
z dnia 19 kwietnia 2002 r.

w sprawie nadania nazwy ulicy we wsi Sobowidz, położonej na terenie gminy Trąbki Wielkie.

Na podstawie art. 18 ust. 2 pkt 13, art. 41, ust. 1 i art. 42 ustawy z dnia 8 marca 1990 r. o samorządzie gminnym (j.t. Dz. U. z 2001 r. Nr 142, poz. 1591, z 2002 r. Nr 23, poz. 220) Rada Gminy Trąbki Wielkie uchwala, co następuje:

§ 1

- Nadaje się nowo powstałej ulicy położonej na działce nr 278 nazwę:
Księdza Józefa Wdowiaka.
- Położenie ulicy określa kserokopia mapy ewidencji gruntów wsi Trąbki Wielkie w skali 1:5000, stanowiąca załącznik Nr 1 do uchwały.

§ 2

Wykonanie uchwały powierza się Zarządowi Gminy Trąbki Wielkie.

§ 3

Uchwała wchodzi w życie po 14 dniach od ogłoszenia jej w Dzienniku Urzędowym Województwa Pomorskiego.

Przewodniczący
Rady Gminy
M. Płotka

671

**UCHWAŁA Nr III/213/02
Rady Gminy Kościerzyna
z dnia 19 kwietnia 2002 r.**

w sprawie określenia wysokości stawek podatku od środków transportowych i zwolnień w tym podatku.

Na podstawie art. 18 ust. 2 pkt 8 ustawy z dnia 8 marca 1990 r. o samorządzie gminnym (j.t. Dz. U. z 2001 r. Nr 142, poz. 1591) w związku z art. 10, ust. 1 i art. 12 ust. 4 ustawy z dnia 12 stycznia 1991 r. o podatkach i opłatach lokalnych (Dz. U. Nr 9, poz. 31, Nr 101, poz. 444, Nr 116, poz. 502, z 1992 r. Nr 21, poz. 86, Nr 94, poz. 467 z 1993 r. Nr 121, poz. 540 z 1994 r. Nr 123, poz. 600, Nr 132, poz. 675 z 1995 r. Nr 147, poz. 715 z 1996 r. Nr 149, poz. 704, Nr 91, poz. 409 z 1997 r. Nr 5, poz. 24, Nr 123, poz. 780, Nr 121, poz. 770, Nr 107, poz. 689, Nr 143, poz. 956 z 1998 r. Nr 106, poz. 668, Nr 146, poz. 954, Nr 150, poz. 983, Nr 160, poz. 1058 z 1999 r. Nr 96, poz. 1129 z 2000 r. Nr 88, poz. 983, Nr 95, poz. 1041, Nr 105 ozn. 1115, Nr 122, poz. 1315) Rada Gminy Kościerzyna uchwala, co następuje:

§ 1

Określa się następujące stawki podatku od środków transportowych obowiązujące na terenie gminy:

- 1) od samochodów ciężarowych, o których mowa w art. 8 pkt 1 ustawy o podatkach i opłatach lokalnych, o dopuszczalnej masie całkowitej pojazdu:
 - a) od 3,5 tony do 5,5 tony włącznie 600,00 zł
 - b) powyżej 5,5 tony do 9 ton włącznie 670,00 zł
 - c) powyżej 9 ton a poniżej 12 ton 880,00 zł
- 2) od samochodów ciężarowych, o których mowa w art. 8 pkt 2 ustawy o podatkach i opłatach lokalnych, o dopuszczalnej masie całkowitej pojazdu:
 - a) równej lub wyższej 12 ton do 16 ton włącznie 1.210,00 zł
 - b) powyżej 16 ton 1.880,00 zł
- 3) od ciągników siodłowych i balastowych, o których mowa w art. 8 pkt 3 ustawy o podatkach i opłatach lokalnych, o dopuszczalnej masie całkowitej zespołu pojazdów od 3,5 tony do 12 ton włącznie 1.200,00 zł
- 4) od ciągników siodłowych i balastowych, o których mowa w art. 8 pkt 4 ustawy o podatkach i opłatach lokalnych, o dopuszczalnej masie całkowitej zespołu pojazdów:
 - a) wyższej niż 12 ton do 36 ton włącznie
 - o liczbie osi dwie 1.250,00 zł
 - o liczbie osi trzy i więcej 1.300,00 zł
 - b) powyżej 36 ton
 - o liczbie osi dwie 1.350,00 zł
 - o liczbie osi trzy i więcej 1.550,00 zł
- 5) od przyczep i naczep, o których mowa w art. 8 pkt 5 ustawy o podatkach i opłatach lokalnych, które łącznie z pojazdem silnikowym posiadają dopuszczalną masę całkowitą zespołu pojazdów od 7 ton i poniżej 12 ton (z wyjątkiem związanych wyłącznie z działalnością rolniczą prowadzoną przez podatnika podatku rolnego) 380,00 zł
- 6) od przyczep i naczep, o których mowa w art. 8 pkt 6 ustawy o podatkach i opłatach lokalnych, które łącznie z pojazdem silnikowym posiadają dopuszczalną masę całkowitą zespołu pojazdów (z wyjątkiem związanych wyłącznie z działalnością rolniczą prowadzoną przez podatnika podatku rolnego):
 - a) o liczbie osi dwa:
 - równej lub wyższej 12 ton do 20 ton włącznie 400,00 zł
 - powyżej 20 ton do 36 ton włącznie 1.000,00 zł
 - powyżej 36 ton 1.100,00 zł
 - b) o liczbie osi trzy i więcej:
 - równej lub wyższej 12 ton do 36 ton włącznie 1.000,00 zł
 - powyżej 36 ton 1.100,00 zł

- 7) od autobusów, o których mowa w art. 8 pkt 7 ustawy o podatkach i opłatach lokalnych, w zależności od liczby miejsc do siedzenia:
 - a) mniejszej niż 30 miejsc 1.400,00 zł
 - b) równej lub wyższej niż 30 miejsc 1.650,00 zł

§ 2

1. Stawki podatku dla środków transportowych wyprodukowanych w roku 2001 i nowszych określa się w wysokości niższej o 5% w stosunku do określonych w § 1.
2. Stawki podatku ustalone w § 1 w stosunku do danego środka transportowego nie mogą być niższe od stawek minimalnych określonych odpowiednio w załączniku nr 1, 2, 3 do ustawy o podatkach i opłatach lokalnych.

§ 3

Wykonanie uchwały powierza się Zarządowi Gminy

§ 4

1. Traci moc Uchwała Nr XII/183/01 z dnia 28 grudnia 2001 r., w sprawie określenia wysokości stawek podatku od środków transportowych i zwolnień w tym podatku.
2. Uchwała wchodzi w życie z dniem ogłoszenia i ma zastosowanie do podatku od środków transportowych na rok 2002.
3. Uchwała podlega podaniu w Dzienniku Urzędowym Województwa Pomorskiego.

Przewodniczący
Rady Gminy
Z. Szulist

672

**UCHWAŁA Nr XVII/209/2002
Rady Gminy Pszczółki
z dnia 23 kwietnia 2002 r.**

w sprawie zaliczenia niektórych dróg położonych na terenie gminy Pszczółki do kategorii dróg gminnych

Na podstawie art. 7 ust. 1 i 2 ustawy z dnia 21 marca 1985 r. o drogach publicznych (t.j. Dz. U. z 2000 r. Nr 71, poz. 838) i art. 18 ust. 1 ustawy z dnia 8 marca 1990 r. o samorządzie gminnym (t.j. Dz. U. z 2001 r. Nr 142, poz. 1591 ze zm. Nr 23, poz. 220 z 2002 r.) Rada Gminy uchwala, co następuje:

§ 1

Do kategorii dróg gminnych zalicza się drogi położone na terenie gminy Pszczółki, określone w załączniku do niniejszej uchwały.

§ 2

Wykonanie uchwały powierza się Zarządowi Gminy Pszczółki.

§ 3

Uchwała wchodzi w życie po upływie 14 dni od dnia ogłoszenia w Dzienniku Urzędowym Województwa Pomorskiego.

Przewodniczący Rady
J. Przytućka

Załącznik
do Uchwały Nr XVII/209/02
Rady Gminy Pszczółki
z dnia 23 kwietnia 2002 r.

Lp	Nr drogi	Nazwa drogi	Dł. drogi (km)
1.	1028001	Pszczółki – Ostrowite	1.300
2.	1028002	Różyny-Ulkowy (Kleszczewko)	4.051
3.	1028003	Łęgowo(gr.gminny)-Kleszczewko	0.676
4.	1028007	Skowarcz-Ostrowite(gr.gminny)	1.774
5.	1028004	Różyny- w kier.gosp.Rolnego (po byłym PGR)	2.315
6.	1028005	Żeliszawki- w kier.Sobowidza	0.920

673

UCHWAŁA Nr XVII/210/02
Rady Gminy Pszczółki
z dnia 23 kwietnia 2002 r.

w sprawie szczegółowych wymagań i warunków utrzymania czystości i porządku na terenie Gminy Pszczółki.

Na podstawie art. 40 ust. 1 ustawy z dnia 8 marca 1990 r. o samorządzie gminnym (t.j. Dz. U. z 2001 r. Nr 142, poz. 1591 ze zm. Nr 23, poz. 220 z 2002 r.) oraz art. 4 pkt 1-5 i art. 6 ust. 2 ustawy z dnia 13 września 1996 r. o utrzymaniu czystości i porządku w gminach (Dz. U. Nr 132, poz. 622 z późn. zm.) Rada Gminy Pszczółki uchwała, co następuje:

§ 1

Ustala się szczegółowe zasady utrzymania czystości i porządku na terenie nieruchomości w postaci „Regulaminu utrzymania czystości i porządku na terenie gminy” stanowiącego załącznik do niniejszej uchwały.

§ 2

1. Kontrolę przestrzegania postanowień zawartych w Regulaminie powierza się Zarządowi Gminy.
2. Zarząd Gminy podejmuje działania niezbędne do przekazania postanowień Regulaminu do wiadomości wszystkich mieszkańców gminy.

§ 3

1. Traci moc uchwała Nr XXIX/172/97 Rady Gminy w Pszczółkach z dnia 28 października 1997 r. w sprawie zasad utrzymania czystości i porządku w na terenie Gminy Pszczółki.
2. Traci moc uchwała Nr IX/76/99 Rady Gminy w Pszczółkach z dnia 1 czerwca 1999 r. w sprawie zmiany uchwały Nr XXIX/172/97 Rady Gminy w Pszczółkach z dnia 28 października 1997 r. dotyczącej szczegółowych zasad utrzymania czystości i porządku na terenie Gminy Pszczółki.

§ 4

Uchwała wchodzi w życie po upływie 14 dni od daty ogłoszenia w Dzienniku Urzędowym Województwa Pomorskiego.

Przewodniczący Rady
J. Przytućka

674

INFORMACJA
o działalności Wojewódzkiego Funduszu Ochrony
Środowiska i Gospodarki Wodnej
w Gdańsku w roku 2001

1. Podstawy prawne działania WFOŚ w Gdańsku
Charakter i zakres działalności WFOŚ w Gdańsku regulują:

- ustawa z dnia 27 kwietnia 2001 r. Prawo ochrony środowiska (Dz. U. Nr 62, poz. 627, zm. Dz. U. Nr 115, poz. 1229) zwana w dalszej treści ustawą,
- rozporządzenie Ministra Ochrony Środowiska, Zasobów Naturalnych i Leśnictwa z dnia 29 grudnia 1998 r. (Dz. U. Nr 3 z 1999 r., poz. 17),
- statut WFOŚ w Gdańsku nadany przez Zarząd Województwa Pomorskiego uchwałą nr 146/2000 z dnia 14 lipca 2000 r.

Zgodnie z ustawą WFOŚ w Gdańsku wspomaga finansowo zadania z zakresu ochrony środowiska i gospodarki wodnej w celu realizacji zasady zrównoważonego rozwoju.

Podstawą wyboru przedsięwzięć do dofinansowania w 2001 roku były następujące dokumenty:

- „II Polityka ekologiczna państwa” – opracowanie Ministerstwa Ochrony Środowiska,
- „Strategia Rozwoju Województwa Pomorskiego” – przyjęta uchwałą nr 271/XXI/2000 Sejmiku Województwa Pomorskiego z dnia 3 lipca 2000 r.,
- „Program działania WFOŚ w Gdańsku na lata 2001-2006” – przyjęty uchwałą nr 6/2001 Rady Nadzorczej WFOŚ w Gdańsku z dnia 2 lutego 2001 r.,
- „Lista zadań priorytetowych WFOŚ w Gdańsku na 2001 r.” – przyjęta uchwałą nr 79/2000 Rady Nadzorczej WFOŚ w Gdańsku z dnia 27 listopada 2000 r.

Podstawę działania Funduszu w 2001 r. stanowiły również:

- „Plan działania WFOŚ w Gdańsku na rok 2001” – przyjęty uchwałą nr 83/2000 Rady Nadzorczej WFOŚ w Gdańsku z dnia 27 listopada 2000 r.,
- „Plan finansowy WFOŚ w Gdańsku na rok 2001” – przyjęty uchwałą nr 82/2000 Rady Nadzorczej WFOŚ w Gdańsku z dnia 27 listopada 2000 r.; znowelizowany uchwałą nr 62/2001 Rady Nadzorczej WFOŚ w Gdańsku z dnia 24 września 2001 r.,
- „Zasady udzielania dotacji oraz udzielania i umarzania pożyczek ze środków WFOŚ w Gdańsku” – przyjęte uchwałą nr 81/2000 Rady Nadzorczej WFOŚ w Gdańsku z dnia 27 listopada 2000 r.,
- „Kryteria wyboru przedsięwzięć finansowanych ze środków WFOŚ w Gdańsku” – przyjęte uchwałą nr 80/2000 Rady Nadzorczej WFOŚ w Gdańsku z dnia 27 listopada 2000 r.,
- Raport o stanie środowiska województwa pomorskiego w 1999 – opracowanie WIOŚ w Gdańsku.

2. Plan i realizacja przychodów.

2.1. Plan.

„Plan finansowy WFOŚ w Gdańsku na rok 2001” został zatwierdzony uchwałą nr 82/2000 Rady Nadzorczej WFOŚ w Gdańsku z dnia 27 listopada 2000r. Jednakże ze względu na otrzymaną w dniu 5 września 2001 r. z Urzędu Marszałkowskiego Województwa Pomorskiego informację o znacznym zmniejszeniu planowanych wpływów z tytułu opłat za korzystanie ze środowiska w 2001 roku zaistniała konieczność nowelizacji planu. Znowelizowana wersja planu finansowego została zatwierdzona uchwałą nr 62/2001 Rady Nadzorczej WFOŚ w Gdańsku z dnia 24 września 2001 r.

Planowane wpływy w 2001 r. (według znowelizowanego planu) wynosiły:

— z opłat za korzystanie ze środowiska	29,00 mln zł
— zwrot rat pożyczek	18,00 mln zł
— z nadwyżki gfoś i pfoś	4,00 mln zł
— inne wpływy	11,06 mln zł

Razem	62,06 mln zł
--------------	---------------------

wpływy z tytułu opłat za korzystanie ze środowiska przekazywane przez Urząd Marszałkowski. Wpływy z tego tytułu wyniosły 34,72 mln zł.

Ponadto przychodami Funduszu są nadwyżki dochodów z gminnych i powiatowych funduszy ochrony środowiska. W roku 2001 środki z tego tytułu w kwocie 4,74 mln zł wpłynęły z jednego gminnego funduszu (Gmina Kwidzyn).

Przychodami Funduszu są także wpływy z operacji finansowych, w tym odsetki od pożyczek, lokat i obrotu papierami wartościowymi oraz inne dochody. Wpływy z tego tytułu wyniosły 11,38 mln zł.

Wpływy z tytułu zwrotu rat pożyczek wyniosły 17,83 mln zł, co daje łączną kwotę przychodów finansowych w wysokości 68,67 mln zł.

Razem ze środkami finansowymi pozostającymi na kontach Funduszu w dniu 1.01.2001 r. środki dyspozycyjne Funduszu w 2001r. wynosiły 93,00 mln zł.

Planowaną na rok 2001 oraz rzeczywistą (wykonaną) strukturę przychodów WFOŚ w Gdańsku według rodzajów źródeł przedstawia tabela nr 1 oraz wykres nr 1.

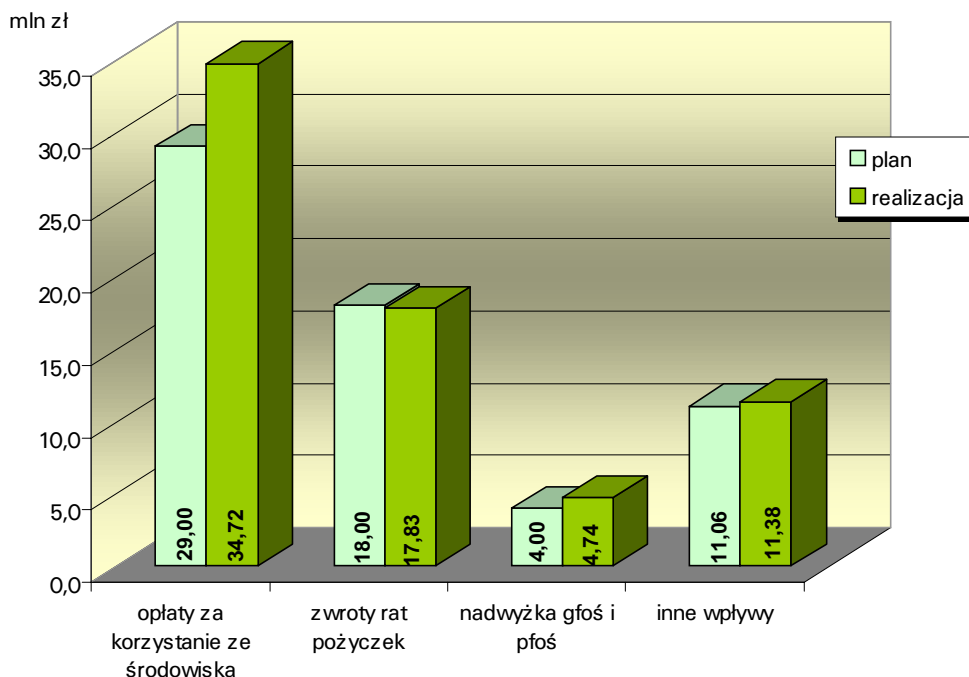
2.2. Realizacja przychodów.

Źródłem przychodów Funduszu są przede wszystkim

tabela nr 1

Lp.	Rodzaj przychodu	Plan 2001 r. (mln zł)	Struktura %	Wykonanie 2001r. (mln zł)	Struktura %	% wykonania 5:3
1	2	3	4	5	6	7
1	opłaty za korzystanie ze środowiska	29,00	46,7	34,72	50,6	119,7
2	zwroty rat pożyczek	18,00	29,0	17,83	26,0	99,1
3	nadwyżka gfoś i pfoś	4,00	6,4	4,74	6,9	118,5
4	inne wpływy; w tym:	11,06	17,8	11,38	16,6	102,9
	- odsetki od pożyczek					
	- odsetki od lokat i obrotu papierami wartościowymi					
	- odsetki a' vista					
	- pozostałe dochody Funduszu					
	Razem	62,06	100,0	68,67	100,0	110,7
5	bilans otwarcia	24,30	x	24,33	x	x
	Ogółem (środki dyspozyc.)	86,36	x	93,00	x	107,7

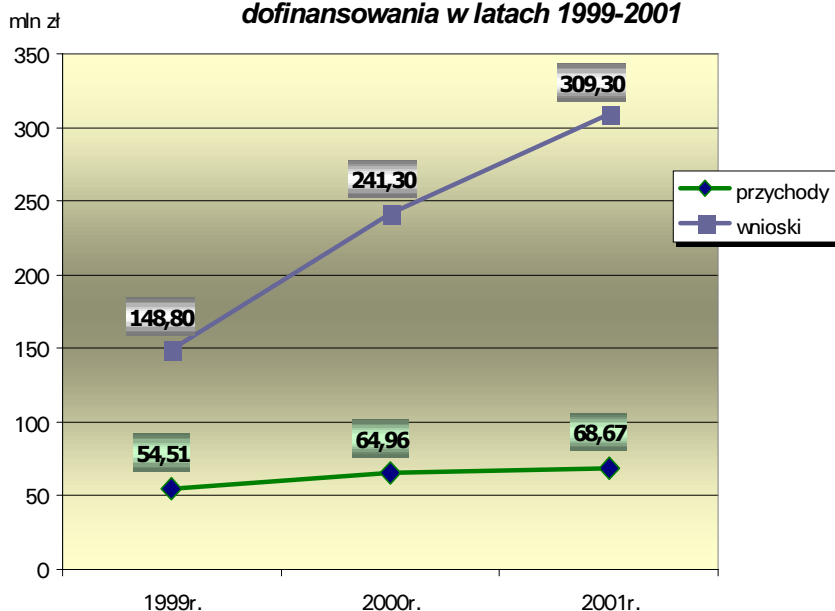
wykres nr 1

Struktura przychodów WFOŚ w Gdańsku w 2001r.

Mimo wzrostu przychodów Funduszu poziom ich nie gwarantował realizacji wszystkich priorytetowych działań w ochronie środowiska w województwie pomorskim.

Przychody Funduszu w zestawieniu z kwotami wnioskowanego dofinansowania w okresie trzech ostatnich lat obrazuje wykres nr 2.

wykres nr 2

Przychody WFOŚ w Gdańsku a kwoty wnioskowanego dofinansowania w latach 1999-2001

3. Działalność statutowa.

Realizacja zadań statutowych odbywa się zgodnie z art. 409 ustawy, w oparciu o dokumenty wymienione w punkcie 1 niniejszej Informacji a także w oparciu o możliwości finansowe Funduszu.

3.1. Kwalifikacja wniosków.

Identyfikacja projektów zgłoszonych do dofinansowania następuje na podstawie wniosków złożonych do WFOŚ w Gdańsku. Wnioski są weryfikowane i sprawdzane przez Zarząd oraz inspektorów Funduszu. Przy weryfikacji wniosków Fundusz korzysta z pomocy Wydziału Ochrony Środowiska Pomorskiego Urzędu Wojewódzkiego w Gdańsku, Wojewódzkiego Inspektoratu Ochrony Środowiska oraz Regionalnej Izby Obrachunkowej jak również ekspertów i rzeczoznawców. Wybór zadań do realizacji jest zgodny z listą zadań priorytetowych WFOŚ w Gdańsku uchwalaną corocznie przez Radę Nadzorczą.

Ogółem na rok 2001 złożono 758 wniosków o dofinansowanie na kwotę 309,3 mln zł. Zgodnie z „Zasadami udzielania dotacji oraz udzielania i umarzania pożyczek ze środków WFOŚ w Gdańsku” wnioski kwalifikowane były w trzech terminach. Wiele projektów zgłoszonych do realizacji nie było przygotowanych do realizacji z uwagi na znaczące opóźnienia w projektowaniu i przetargach. Realizacja najważniejszych wniosków z tej grupy będzie następowała w kolejnych latach.

Do realizacji w 2001 r. przyjęto 440 wniosków a do realizacji w 2002 r. przesunięto 41 wstępnie pozytywnie zakwalifikowanych wniosków. Pozostałych 277 wniosków nie zakwalifikowano z następujących przyczyn:

— 94 – rezygnacja wnioskodawców (w tym 57 po uzyskaniu wstępnej pozytywnej kwalifikacji wniosku)

— 85 – wnioski niezasadne
— 53 – wybrano inny wniosek złożony przez tego samego wnioskodawcę
— 18 – bardzo mały efekt ekologiczny
— 15 – wnioski do realizacji ze środków gminnych funduszy lub NFOŚ
— 12 – zadania nie przygotowane
Zarząd Funduszu nie wyklucza możliwości realizacji zadań zasadnych, nie zakwalifikowanych – po ich aktualizacji w kolejnych latach.

3.2. Umowy.

Na podstawie zakwalifikowanych wniosków zawarto w 2001 r. łącznie 444* umowy (w tym 17 stanowią aneksy zwiększające kwoty umów zawartych w latach wcześniejszych). Podział ze względu na formę przyznanego dofinansowania przedstawia się następująco:

— 319 umów o dotację (w tym 12 aneksów)
— 106 umów o pożyczkę (w tym 5 aneksów)
— 19 umów o dofinansowanie (to jest łącznie o pożyczkę i dotację).

*) na podstawie 4 wniosków zawarto po dwie odrębne umowy tj. o pożyczkę i o dotację.

Zgodnie z art. 414 ust.1 pkt 5b ustawy Rada Nadzorcza Funduszu podejmowała uchwały o przyznaniu dofinansowania powyżej 0,5% przychodów uzyskanych przez Fundusz w roku poprzednim tj. powyżej kwoty 324 tys zł. O przyjęciu do realizacji wniosków, gdzie kwota dofinansowania nie przekraczała 324 tys zł decydował Zarząd WFOŚ w Gdańsku.

Podział przyznanego dofinansowania, zgodny z wymogami art. 414 ust.1 pkt 5b ustawy, przedstawia tabela nr 2.

tabela nr 2

Forma dofinansowania	Kwota dofinansowania	mln zł	
		w tym: udzielona na podstawie uchwały	
		Rady Nadzorczej	Zarządu
dotacja	31,61	21,81	9,80
pożyczka	68,59	60,47	8,12
Razem	100,20	82,28	17,92

Zgodnie z obowiązującą w WFOS w Gdańsku procedurą umowy są podpisywane po złożeniu przez inwestorów odpowiednich dokumentów, w tym między innymi informacji o wnoszeniu opłat za korzystanie ze środowiska oraz zastosowanej procedurze przetargowej. Integralną częścią umów są harmonogramy rzeczowo-finansowe realizacji inwestycji uwzględniające elementy przewidziane do finansowania ze środków Funduszu.

Na podstawie zawartych umów środki finansowe Funduszu przekazywane są transzami, zgodnie z przyjętym do umowy harmonogramem rzeczowo-finansowym, po

otrzymaniu od inwestora oświadczenia dotyczącego stopnia zaawansowania realizacji zadania zawierającego zestawienie poniesionych kosztów i udokumentowanie zaangażowania własnych środków finansowych. Przelew środków następuje po uprzednim sprawdzeniu dokumentów i zaakceptowaniu ich przez inspektora Funduszu odpowiedzialnego za kontrolę realizacji zadania oraz przez Zarząd WFOŚ w Gdańsku.

Umowy zawarte w 2001 roku w podziale na kierunki dofinansowania przedstawiono w tabeli nr 3.

tabela nr 3

Dziedzina	Liczba umów zawartych w 2001 r. (szt.)				Przyznane dofinansowanie (mln zł)			Środki wyplacone w 2001 r. (mln zł)		
	razem	w tym:			razem	w tym:		razem	w tym:	
		dotacja	pożyczka	dofinans.		dotacja	pożyczka		dotacja	pożyczka
Ochrona wód	77	12	56	9	44,28	4,93	39,35	28,91	2,14	26,77
Ochrona atmosfery	64	20	35	9	13,66	2,80	10,86	11,66	2,59	9,07
Ochrona ziemi	39	28	11		15,53	0,46	15,07	8,27	0,25	8,02
Ochrona przyrody	50	50			2,30	2,30		1,58	1,58	
Edukacja ekologiczna	122	121		1	3,14	3,04	0,10	2,10	2,10	
Nadzw. zagrożenia	63	63			16,03	16,03		11,97	11,97	
Monitoring	6	6			0,72	0,72		0,68	0,68	
Pozost. dziedziny	23	19	4		4,54	1,33	3,21	4,18	0,97	3,21
Razem	444	319	106	19	100,20	31,61	68,59	69,35	22,28	47,07

3.3. Wydatki statutowe.

Zgodnie z „Planem finansowym WFOŚ w Gdańsku na rok 2001” na wydatki przewidziano kwotę 84,99 mln zł, w tym na wydatki statutowe 81,40 mln zł. Kwota ta stanowiła zabezpieczenie zobowiązań wynikających z lat poprzednich w wysokości 10,35 mln zł, wypłaty zobowiązań wynikających z umów podpisanych w 2001 r. w planowanej wysokości 68,55 mln zł oraz zakup akcji i udziałów w spółkach w wysokości 2,50 mln zł.

Z uwagi na zobowiązania wynikające z umów wieloletnich a realizowanych w I kwartale 2002 r., w celu zapewnienia środków na finansowanie tych zadań, zaplanowano stan środków finansowych na koniec 2001 r. w wysokości 1,37 mln zł.

Szczegółową realizację wydatków statutowych w roku 2001 przedstawiono w tabeli nr 4.

tabela nr 4

Wydatki	Plan 2001 r.	Kwota zawartych umów	Realizacja		
			Środki przekazane w 2001 r.	Środki do przekazania w latach następnych	* Środki nie wykorzystane
A. Wydatki ogółem					
A 1. Wydatki na podstawie umów					
Wydatki na realizację zadań z umów zawartych w latach wcześniejszych	10,35	10,14	9,26	0,80	0,08
Wydatki na realizację zadań z umów zawartych w 2001r.	68,55	100,20	69,35	29,78	1,07
razem	78,90	110,34	78,61	30,58	1,15
A 2. Wydatki kapitałowe					
Zakup akcji i udziałów	2,50	2,51	2,51	0,00	0,00
ogółem	81,40	112,85	81,12	30,58	1,15
B. Podział wydatków wg kierunków finansowania					
B 1. Wydatki na podstawie umów					
ochrona wód i gospodarka wodna	39,45	49,88	34,51	15,37	0,00
ochrona czystości powietrza	17,36	15,29	13,10	1,76	0,42
ochrona powierzchni ziemi	10,26	16,37	8,70	7,67	0,01
pozostałe zadania	11,83	28,80	22,30	5,78	0,72
razem	78,90	110,34	78,61	30,58	1,15
B 2. Wydatki kapitałowe					
Zakup akcji i udziałów	2,50	2,51	2,51	0,00	0,00
ogółem	81,40	112,85	81,12	30,58	1,15

C. Podział wydatków wg form finansowania					
C 1. Wydatki na podstawie umów					
pożyczki	51,50	74,31	52,43	21,45	0,42
dotacje	27,00	35,56	25,88	8,95	0,73
dopłaty do kredytów	0,40	0,47	0,30	0,18	0,00
razem	78,90	110,34	78,61	30,58	1,15
C 2. Wydatki kapitałowe					
Zakup akcji i udziałów	2,50	2,51	2,51	0,00	0,00
ogółem	81,40	112,85	81,12	30,58	1,15

*) środki z umów zawartych a następnie rozwiązanych z powodu rezygnacji oraz zwroty niewykorzystanych części dotacji

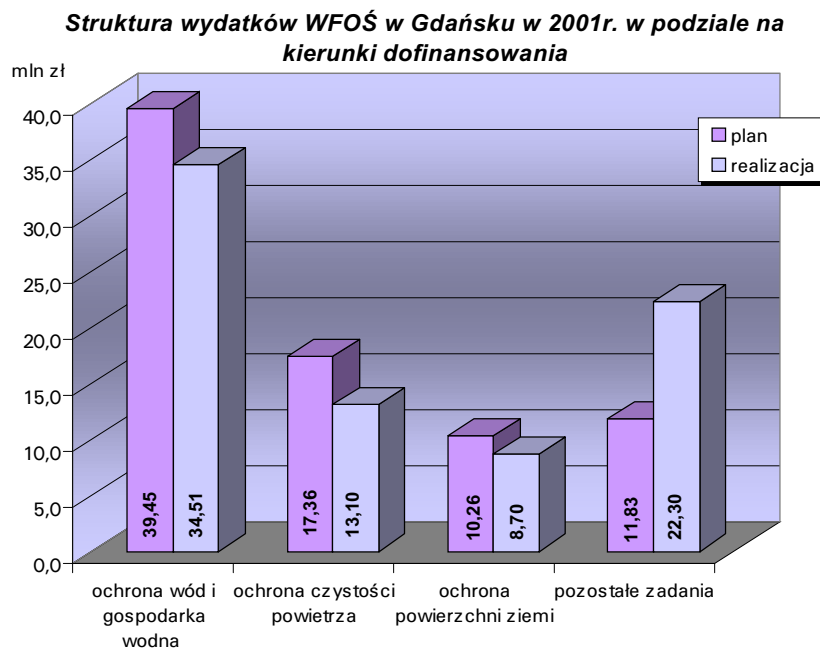
Na podstawie umów podpisanych w 2001 r. i w latach wcześniejszych Fundusz wypłacił w 2001 r. 78,61 mln zł. Pełną listę zadań finansowanych przez WFOŚ w Gdańsku w 2001 r. przedstawiono w załączniku do niniejszej Informacji.

Na koniec 2001 r. zobowiązania do wypłaty w 2002 r. i latach następnych z tytułu umów o dofinansowanie in-

westycji realizowanych w cyklach wieloletnich wyniosły 30,58 mln zł.

Strukturę rzeczywistych wydatków statutowych poniesionych przez WFOŚ w Gdańsku w 2001 r. na podstawie zawartych umów w stosunku do planu w podziale na kierunki finansowania przedstawia wykres nr 3.

wykres nr 3



Znaczne przekroczenie planowanych wydatków nastąpiło w grupie „pozostałe zadania”, w której ujęto zadania z zakresu ochrony przyrody, edukacji ekologicznej, monitoringu oraz nadzwyczajnych zagrożeń. Jest to wynikiem przeznaczenia, zgodnie z uchwałą nr 51/2001 Rady Nadzorczej Funduszu z dnia 13 lipca 2001 r., kwoty do 10 mln zł na działania związane z likwidacją skutków lipcowej powodzi na obszarach województwa pomorskiego.

Dofinansowanie likwidacji skutków powodzi realizowano poprzez udzielanie właściwym instytucjom dotacji na cele:

- doraźnej likwidacji skutków powodzi oraz udziału w akcji (między innymi na paliwo i sprzęt oraz naprawę wałów przeciwpowodziowych i infrastruktury)
- docelowo na naprawę i odbudowę wałów oraz pra-

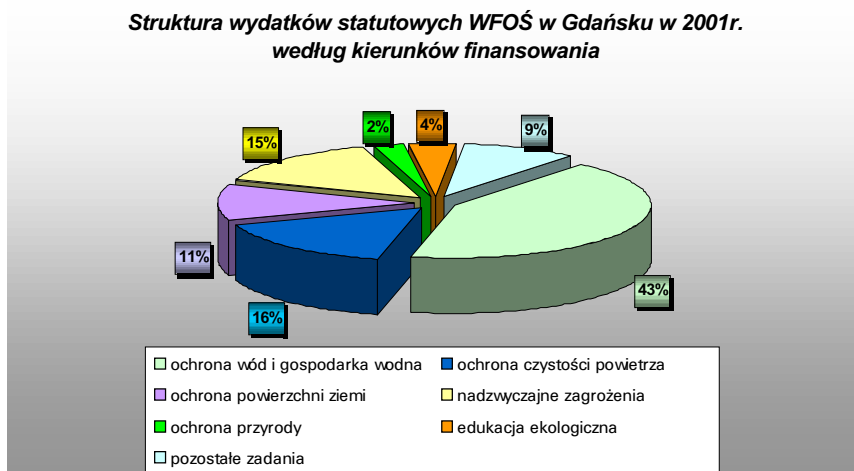
ce odtworzeniowe urządzeń wodno-ściekowych uszkodzonych podczas powodzi.

Na działania związane z likwidacją skutków powodzi wydatkowano w 2001 r. łącznie kwotę 8,73 mln zł. Pozostała kwota stanowi zobowiązania 2002 roku.

W roku 2001 dokonano umorzenia w spłacie przyznanych pożyczek w stosunku do 77 umów na łączną kwotę 10,10 mln zł. Zgodnie z „Zasadami udzielania dotacji oraz udzielania i umarzania pożyczek ze środków WFOŚ w Gdańsku” kwoty umorzone nie przekroczyły 50% wartości udzielonych pożyczek.

Strukturę rzeczywistych wydatków statutowych poniesionych przez WFOŚ w Gdańsku w 2001 r. w podziale na poszczególne kierunki finansowania przedstawia wykres nr 4.

wykres nr 4



4. Efekty ekologiczne.

4.1. Ochrona wód i gospodarka wodna.

Do priorytetów działania WFOŚ w Gdańsku należy ochrona zasobów wodnych oraz poprawa stanu czystości Zatoki Gdańskiej, Zatoki Puckiej oraz Zalewu Wiślanego. Wspierane są finansowo kompleksowe programy porządkowania gospodarki ściekowej w zlewniach oraz dociążające istniejące oczyszczalnie ścieków. Szczegółnej ochronie podlegają obszary za-

silania zbiorników wód podziemnych i wód powierzchniowych stanowiących źródło wody pitnej. Uzyskane w 2001 r. efekty ekologiczne w dziedzinie ochrony czystości wód i gospodarki wodnej są wynikiem zakończenia realizacji zadań długofalowych, rozpoczętych w latach wcześniejszych, jak również zadań rozpoczętych i zakończonych w 2001 r. Szczegółowe zestawienie uzyskanych w 2001 r. efektów ekologicznych przedstawiono w tabeli nr 5.

tabela nr 5

Wyszczególnienie	Jedn. miary	Efekty uzyskane		
		Razem	w tym:	
			z umów zawartych w latach 1998-2000 i zakończonych w 2001 r.	z umów zawartych w 2001 roku i zakończonych w 2001 r.
Kolektory sanitarne	mb	191 085	165 387	25 698
Zwiększenie przepustowości oczyszczalni ogółem	m ³ /dobę	1 693	1 690	3,23
w tym:				
- oczyszczalni komunalnych		660	660	0
- oczyszczalni przemysłowych		1 030	1 030	0
- oczyszczalni przydomowych		3,23	0	3,23
Ilość wprowadzonych ścieków do kanalizacji	m ³ /dobę	5 507	4 900	607
Redukcja BZT ₅	kg/rok	1 016 327	718 779	297 548
Redukcja zawiesiny ogólnej	kg/rok	658 172	496 302	161 870
Stacje uzdatniania wody	m ³ /h	50,00	50,00	0,00
"Mała retencja"	m ³	721 200	0	721 200

4.2. Ochrona powietrza atmosferycznego.

WFOŚ w Gdańsku współfinansuje przedsięwzięcia mające na celu ograniczenie niskiej emisji oraz modernizację systemów grzewczych, jak również wykorzystanie energii odpadowej z procesów technologicznych a także likwidację lokalnych kotłowni poprzez podłączenie ich do miejskiej sieci ciepłowniczej. Uzyskane w 2001 r. efekty ekologiczne w dziedzinie

ochrony czystości powietrza są wynikiem zakończenia realizacji zadań długofalowych, rozpoczętych w latach wcześniejszych, jak również zadań rozpoczętych i zakończonych w 2001 r. Szczegółowe zestawienie uzyskanych w 2001 r. efektów ekologicznych w postaci rocznej redukcji zanieczyszczeń emitowanych do powietrza atmosferycznego przedstawiono w tabeli nr 6.

tabela nr 6

Rodzaj zanieczyszczenia	Efekty uzyskane (redukcja w Mg/rok)		
	Razem	w tym:	
		z umów zawartych w latach 1998-2000 i zakończonych w 2001 r.	z umów zawartych w 2001 roku i zakończonych w 2001 r.
- gazy ogółem	16 277,444	9 112,325	7 165,119
w tym:			
- SO ₂	143,139	98,813	44,326
- NO _x	-13,257	-15,077	1,820
- CO	566,226	392,744	173,482
- CO ₂	16 726,916	8 996,845	7 730,071
- pyły ogólne	300,979	204,005	96,974

4.3. Ochrona powierzchni ziemi.

Problemem do kompleksowego rozwiązania w województwie pomorskim pozostaje gospodarka odpadami komunalnymi, w szczególności dla Gdańska i Gdyni, jak również utylizacja odpadów przemysłowych, w tym odpadów niebezpiecznych. Rozwiązanie problemu gospodarki odpadami oraz wprowadzenie maksymalnego ich gospodarczego wykorzystania jest jednym z priorytetów WFOŚ w Gdańsku w najbliższych latach.

W ramach gospodarki odpadami w 2001 r. dofinansowano zakup pojemników o łącznej pojemności 484 m³ w ramach realizacji zadań związanych z selektywną zbiórką odpadów na terenie Gmin: Nowy Dwór Gdański, Słupsk i Człuchów.

W 2001 r. Fundusz zainicjował program likwidacji dzikich wysypisk odpadów na terenach leśnych. W realizację programu włączonych jest 90 leśnictw w obszarze działania Nadleśnictw: Cewice, Gdańsk, Lubichowo, Starogard Gdański, Choczewo, Elbląg, Kaliska, Kartuzy, Kościerzyna Kolbudy, Kwidzyn, Lipusz. W sumie w 2001 r. zlikwidowano miejsca nielegalnego składowania odpadów z terenu 27 leśnictw.

Do programu włączyły się również: Starostwo Powiatowe w Słupsku, Słowiński Park Narodowy i Gmina Debrzno, która na swoim terenie zlikwidowała 13 miejsc nielegalnego składowania odpadów.

W 2001 r. Fundusz uczestniczył również w finansowaniu realizowanego przez Przedsiębiorstwo Robót Czerpalnych i Podwodnych Sp. z o.o. zadania „Wykonanie obudowy pola refulacyjnego u nasady falochronu północnego w Porcie Północnym w celu ochrony przyległego akwenu przed skutkami rozszczelnienia istniejących rurociągów paliwowych” oraz realizowanego przez OLIVA Zakład Farb w Gdyni S.A. zadania „Baza zbiorników magazynowych z siecią dystrybucji rozcieńczalników”.

4.4. Ochrona przyrody i edukacja ekologiczna.

WFOŚ w Gdańsku szczególną wagę przykładają do ochrony przyrody, zachowania bioróżnorodności, edukacji ekologicznej oraz kształtowanie świadomości ekologicznej mieszkańców naszego województwa. W ramach propagowania postaw proekologicznych Fundusz dofinansowuje kursy oraz studia podyplo-

mowe dla nauczycieli, programy edukacyjne realizowane przez gminy, starostwa, nadleśnictwa, parki krajobrazowe i organizacje pozarządowe a także specjalistyczne szkolenia dla służb ochrony środowiska, pracowników gmin, powiatów i inspekcji ochrony środowiska.

Dzięki wsparciu finansowemu Funduszu działają pobytowe ośrodki edukacji ekologicznej takie jak Zielona Szkoła w Schodnie, Błękitne Szkoły we Władysławowie i Stacji Morskiej Uniwersytetu Gdańskiego w Helu, Ośrodek Edukacji Ekologicznej w Szymbarku i Harcerskie Centrum Edukacji Ekologicznej w Funce a także odbywają się przeprowadzane przez Akademię Telewizję Edukacyjną Warsztaty Morskie.

Od 2001 roku przy ul. Straganiarskiej 43/46 działa powołane na mocy porozumienia pomiędzy Pomorskim Urzędem Wojewódzkim, Urzędem Marszałkowskim oraz WFOŚ w Gdańsku Centrum Informacji i Edukacji Ekologicznej.

Fundusz dofinansowuje również nadleśnictwa, parki narodowe i krajobrazowe, które realizują zadania związane z zachowaniem bioróżnorodności, gospodarką rezerwatową, ochroną gatunkową i pomnikową, a także ograniczeniem antropopresji na tereny szczególnie cenne pod względem przyrodniczym.

6. Bilans i rachunek wyników.

Organizacja rachunkowości, sposób prowadzenia ksiąg, bilans i rachunek wyników za rok 2001 były badane przez Biegłego Rewidenta.

Bilans sporządzony na dzień 31.12.2001 r. po stronie aktywów i pasywów wykazuje sumę 119.933,67 tys. zł, co stanowi wzrost w stosunku do roku poprzedniego o 10,6%.

Rachunek zysków i strat od 1.01.2001 r. do 31.12.2001 r. wykazuje zysk netto w wysokości 8.609,70 tys. zł i jest wyższy od zysku netto roku poprzedniego o 23,5%.

Opinia Biegłego Rewidenta stwierdza, że sprawozdanie finansowe za 2001 r. zostało sporządzone prawidłowo, zgodnie z obowiązującymi zasadami rachunkowości stosowanymi w sposób ciągły, na podstawie prawidłowo prowadzonych ksiąg rachunkowych i przedstawia rzetelnie oraz jasno wszystkie informacje istotne dla oceny majątkowej i finansowej Funduszu.

		(tys. zł)	
		Stan na:	
		01.01.2001 r.	31.12.2001 r.
AKTYWA			
A	Majątek trwały	83 695,13	111 125,22
I	Wartości niematerialne i prawne	94,78	78,16
II	Rzeczowy majątek trwały	3 029,82	3473,61
III	Finansowy majątek trwały	80 570,53	107573,45
B	Majątek obrotowy	24 543,80	8 538,02
I	Zapasy	0,74	0,00
II	Należności i roszczenia	209,70	158,29
III	Papiery wartościowe	1 479,96	966,52
IV	Środki pieniężne	22 853,40	7413,21
C	Rozliczenia międzyokresowe	207,40	270,43
Suma aktywów		108 446,33	119 933,67
PASYWA			
A	Kapitał (Fundusz) własny	108 213,76	119 527,45
I	Fundusz statutowy	98 090,39	107857,58
II	Fundusz rezerwowy	1 984,27	1984,27
III	Fundusz celowy	1 169,32	1075,90
IV	Fundusz rezerwowy z wyceny	-3,91	0,00
V	Zysk netto	6 973,69	8609,70
B	Zobowiązania krótkoterminowe i fundusze specjalne	223,82	390,02
I	Zobowiązania krótkoterminowe	104,03	81,63
II	Fundusze specjalne	119,79	308,39
C	Rozliczenia międzyokresowe i przychody przysługujące	8,75	16,20
Suma pasywów		108 446,33	119 933,67

Załącznik do Informacji

Wykaz zadań będących przedmiotem dofinansowania ze środków WFOŚ w Gdańsku w 2001 r.

Lp.	Inwestor	Tytuł zadania
OCHRONA WÓD I GOSPODARKA WODNA		
1	Gmina Cedry Wielkie	Budowa kanalizacji sanitarnej we wsi Cedry Małe
2	Gmina Cewice	Sieć kanalizacji sanitarnej w Łebuni gmina Cewice
3	Gmina Chmielno	Budowa kanalizacji dla wsi Reskowo i Miechucino - III etap
4	Gmina Chojnice	Kanalizacja w południowo - wschodniej części gminy Chojnice - zadania 2001
5	Gmina Czarna Dąbrówka	Budowa kanalizacji sanitarnej w m.Czarna Dąbrówka
6	Gmina Dziemiany	Budowa oczyszczalni ścieków oraz I etapu kolektorów sanitarnych dla miejscowości Dziemiany
7	Gmina Kaliska	Modernizacja gminnej oczyszczalni ścieków w Kaliskach- etap I
8	jak wyżej	Modernizacja gminnej oczyszczalni ścieków w Kaliskach- etap I
9	Gmina Kartuzy	Modernizacja stacji uzdatniania wody w Kartuzach
10	Gmina Kolbudy	Budowa kanalizacji sanitarnej Bąkowo- Lublewo (etap I i II)
11	Gmina Kołczygłowy	Kanalizacja sanitarna wraz z przepompownią ścieków w miejscowości Jezierze
12	Gmina Kosakowo	Kompleksowa kanalizacja sanitarna gminy Kosakowo, zadanie I - główne kolektory tłoczne i kanalizacja miejscowości Debogórze wieś
13	Gmina Krokowa	Gospodarka ściekowa Gminy Krokowa - Budowa oczyszczalni ścieków w Żarnowcu (zakres 2000r.)
14	jak wyżej	Gospodarka ściekowa Gminy Krokowa - budowa kanalizacji sanitarnej dla miejscowości Wierzchucino
15	Gmina Linia	Budowa oczyszczalni ścieków w Thuczewie oraz I etapu kanalizacji w Linii
16	Gmina Liniewo	Budowa sieci kanalizacyjnej Garczyn - Orle
17	Gmina Łęczycze	Kolektor tłoczny Strzebielino - oczyszczalnia ścieków Bożepole i sieć osiedlowej kanalizacji sanitarnej w Bożymyśle Wielkim
18	Gmina Malbork	Dociążenie oczyszczalni ścieków położonej we wsi Kałdowo Wieś (Czerwone Stogi) - realizacja I-go etapu kanalizacji sanitarnej w gminie Malbork, następujące miejscowości; Kałdowo POHZ, Kościeleczyki, osiedle projektowane na byłym poligonie
19	Gmina Miasta Brusy	Kanalizacja sanitarna na terenie gminy Brusy - realizacja I etapu obejmująca: Kosobudy, Kosobudy Wybudowania, Kinice, Czarniz wraz z kompleksowym uprządkowaniem gospodarki osadowej na terenie gminy Brusy
20	Gmina Miasta Bytowa	Budowa kanalizacji sanitarnej w Bytowie w 2001 roku
21	Gmina Miasta Chojnice	Modernizacja i rozbudowa oczyszczalni ścieków wraz z systemem kanalizacji sanitarnej w Chojnicach

21	Gmina Miasta Chojnice	Modernizacja i rozbudowa oczyszczalni ścieków wraz z systemem kanalizacji sanitarnej w Chojnicach
22	Gmina Miasta Czersk	Budowa kanalizacji sanitarnej w Czersku- zadania 2001r.
23	jak wyżej	Budowa oczyszczalni ścieków oraz kanalizacji sanitarnej w Rytle
24	Gmina Miasta Człuchowa	Zaprojektowanie i wykonanie modernizacji i rozbudowy miejskiej oczyszczalni ścieków typu "BIOOXYBLOK" w Człuchowie przy ul. Kamiennej (dla gminy miejskiej Człuchów i gminy wiejskiej Człuchów)
25	jak wyżej	Budowa sieci kanalizacji sanitarnej wraz z kanałem tłocznym i przepompownią P-7 w Człuchowie w ulicach: Słowackiego, Mickiewicza, Towarowa, Chojnicka.
26	Gmina Miasta Gdańska	Budowa kanalizacji sanitarnej na terenie Wypsy Sobieszewskiej
27	Gmina Miasta Gdyni	Regulacja rzeki Chylonki i Potoku Kilońskiego- Park Kiloński, etap II
28	Gmina Miasta Helu	Kanalizacja sanitarna dla osiedla przy ul. Kuracyjnej w Helu
29	jak wyżej	Budowa stacji pomp i uzdatniania wody dla Helu- Gmina Miasta Hel
30	Gmina Miasta Jastarnia	Modernizacja sieci kanalizacji sanitarnej w rejonie ul. Sosnowej - Ratibora w Juracie
31	Gmina Miasta Kościerzyny	Kanalizacja sanitarna wraz z przepompownią ścieków w ulicach: Kolejowa, Mała Kolejowa, Chłodna, Krótka w Kościerzynie
32	Gmina Miasta Kwidzyna	Budowa kanalizacji sanitarnej i deszczowej w Kwidzynie
33	Gmina Miasta Łeba	Modernizacja i rozbudowa stacji uzdatniania wody i pompowni II w Nowęcinie oraz wykonanie ujęcia wód podziemnych i sieci wodociągowej w gminie Wicko
34	Gmina Miasta Miastko	Rozbudowa oczyszczalni ścieków i budowa kanalizacji sanitarnej w miejscowości Dretyń oraz budowa kolektorów przesyłowych z miejscowości Trzcinnó.
35	Gmina Miasta Nowy Dwór Gdański	Układ odprowadzania i oczyszczania ścieków dla wsi Lubieszewo- Gmina Miasta Nowy Dwór Gdański
36	jak wyżej	Budowa kanalizacji sanitarnej w Nowym Dworze Gdańskim
37	Gmina Miasta Nowy Staw	Budowa kanalizacji sanitarnej miasta Nowy Staw- zadanie 2001r.
38	Gmina Miasta Pelplin	Kolektor sanitarny Rożental- oczyszczalnia ścieków Pelplin - etap II
39	Gmina Miasta Prabuty	Modernizacja z rozbudową oczyszczalni ścieków i pompowni głównej w Prabutach
40	Gmina Miasta Reda	Reda-kompleksowa kanalizacja miasta - zadania 2001r
41	Gmina Miasta Rumi	Kanalizacja sanitarna miasta Rumi-zadanie Ea (zlewnia ulic królewskich) oraz budowa kolektorów przerzutowych zadań E i F
42	Gmina Miasta Skarszewy	Budowa kolektora sanitarnego wraz z przepompowniami dla wsi Kamierowskie Piece i Kamierowo z podłączeniem do Skarszew
43	Gmina Miasta Skórcz	Budowa oczyszczalni ścieków wraz z infrastrukturą oraz kanalizacją sanitarną (I etap) w Skórczu
44	Gmina Miasta Sopotu	Modernizacja i przebudowa sieci kanalizacji sanitarnej i deszczowej dla poprawy czystości wód wpływających do Zatoki Gdańskiej - etap 2001
45	Gmina Miasta Sztum	Budowa kanalizacji sanitarnej północnej części gminy Sztum - zlewnia D - etap I, zadanie: Budowa kanalizacji sanitarnej wsi Gościszewo i Węgry
46	Gmina Miasta Wejherowa	Uregulowanie gospodarki ściekowej w Wejherowie - dzielnica zachodnia - część północna
47	Gmina Miasta Władysławowa	Program ochrony wód Morza Bałtyckiego w zakresie gospodarki ściekowej- budowa i modernizacja kolektorów kanalizacji sanitarnej na Osiedlu "Żwirowa" i w ul. Harcerskiej we Władysławowie
48	Gmina Miasta Żukowo	Odprowadzenie ścieków sanitarnych z Banina do gdańskiego układu kanalizacji i oczyszczalni Wschód w Gdańsku - etap II
49	jak wyżej	Odprowadzenie ścieków sanitarnych z Chwaszczyna do gdańskiego układu kanalizacji i oczyszczalni "Wschód" w Gdańsku - etap I
50	Gmina Miłoradz	Modernizacja ujęcia wody w Miłoradzu
51	jak wyżej	Modernizacja ujęcia wody w Miłoradzu
52	jak wyżej	Modernizacja ujęcia wody w Starej Kościelnicy
53	Gmina Morzeszczyn	Kanalizacja sanitarna wsi Borkowo z przyłączami i włączeniem do sieci kanalizacyjnej i oczyszczalni ścieków w Morzeszczynie
54	Gmina Nowa Karczma	Budowa systemu kanalizacji dla miejscowości Nowa Karczma i Lubań w Gminie Nowa Karczma- etap I programu
55	Gmina Parchowo	Modernizacja technologii stacji uzdatniania wody w miejscowości Bawernica
56	Gmina Potęgowo	Remont oczyszczalni ścieków w Warciminie
57	Gmina Pruszcz Gdański	Kanalizacja sanitarna miejscowości Ciepłowo-etap I, Rusocin-etap I, Łęgowo- etap II
58	jak wyżej	Budowa kanalizacji sanitarnej we wsi Borkowo
59	Gmina Przdkowo	Modernizacja oczyszczalni ścieków w Przdkowie i rozbudowa kanalizacji sanitarnej
60	jak wyżej	Modernizacja kanalizacji sanitarnej i deszczowej w Przdkowie
61	Gmina Przywidz	Budowa kanalizacji sanitarnej z przykanalikami dla wsi Przywidz- etap I- Osiedle 700-lecia
62	Gmina Sadlinki	Modernizacja stacji uzdatniania wody w Kanickach
63	jak wyżej	Modernizacja i rozbudowa Stacji Uzdatniania Wody w Sadlinkach
64	Gmina Sierakowice	Rozbudowa i modernizacja oczyszczalni ścieków w Sierakowicach
65	Gmina Stara Kiszewa	Budowa oczyszczalni ścieków wraz z kanalizacją sanitarną w Starej Kiszewie
66	Gmina Stare Pole	Budowa kanalizacji sanitarnej w miejscowości Krzyżanowo
67	Gmina Starogard Gdański	Kanalizacja w miejscowości Koteże i Rokocin
68	Gmina Suchy Dąb	Stacja uzdatniania wody we wsi Ostrowite- Gmina Suchy Dąb
69	Gmina Sulęczyń	Budowa oczyszczalni ścieków i kanalizacji sanitarnej w Sulęczyźnie
70	Gmina Tczew	Budowa kanalizacji sanitarnej w miejscowości Czarlin
71	Gmina Trąbki Wielkie	Wymiana sieci wodociągowej w Łaguszewie - Gmina Trąbki Wielkie
72	Gmina Trzebielino	Budowa kanalizacji sanitarnej wraz z przyłączami oraz przepompowniami ścieków w Zieliniu
73	Gmina Tuchomie	Oczyszczalnia ścieków i kanalizacja sanitarna w Modrzejewie- Gmina Tuchomie
74	Gmina Wicko	Modernizacja i rozbudowa stacji uzdatniania wody i pompowni II w Nowęcinie oraz wykonanie ujęcia wód podziemnych i sieci wodociągowej w gminie Wicko
75	Gmina Żukowo	Budowa kanalizacji sanitarnej w Baninie - etap I
76	Józef Tebinka - Dzierżawca Gospodarstwa Rolnego Parszkowo	Odtworzenie zbiornika małej retencji we wsi Parszkowo gm. Krokowa
77	Komunalny Związek Gmin "Dolina Redy i Chylonki"	Studium wykonalności w zakresie realizacji "Ochrony wód Zatoki Puckiej i wód Bałtyku oraz głównego zbiornika wód podziemnych nr 110"
78	Morski Oddział Straży Granicznej	Wykonanie dokumentacji i montaż zbiorników retencyjnych na 4 jednostkach pływających Straży Granicznej (SG-142, SG-145, SG-146, SG-325)
79	Przedsiębiorstwo Wodociągów i Kanalizacji Sp. z o.o. w Sztumie	Modernizacja centralnej przepompowni ścieków w Sztumie
80	Samodzielny Publiczny ZOZ - Ośrodek Terapii Uzależnień	Dokończenie budowy oczyszczalni ścieków dla Ośrodka Terapii Uzależnień w Smażynie

81	Starostwo Powiatowe w Człuchowie	Wykonanie przebudowy sieci zewnętrznej wodno-kanalizacyjnej (Etap I), remont instalacji wewnętrznej elektrycznej i instalacji wewnętrznej p.poż. w Szpitalu Powiatowym w Człuchowie
82	Szop Sp. z o.o. Nowy Dwór Gdański	Modernizacja pomp i rurociągów przepompowni ścieków P-2 przy ul. Gdańskiej w Nowym Dworze Gdańskim
83	Towarzystwo Opieki nad Zwierzętami w Polsce, Zarząd Okręgu w Gdańsku, Oddział Miejski w Sopocie	Budowa kanalizacji sanitarnej dla nowej części Schroniska dla Bezdomnych Zwierząt
84	Wydział Ochrony Środowiska Pomorskiego Urzędu Wojewódzkiego	Wykonanie opracowania pt. "Koncepcja programowo-przestrzenna budowy oczyszczalni ścieków i kanalizacji sanitarnej gminy Smołdzino"
85	Zakład Wodociągów i Kanalizacji Sp. z o.o. w Tczewie	Modernizacja stacji uzdatniania wody SUW-Park Miejski w Tczewie
86	Zarząd Melioracji i Urządzeń Wodnych Województwa Pomorskiego	Stopień wodny na rzece Białej na wypływie z jeziora Bielsko w miejscowości Jeziernik, gm. Rzeczenica
87	jak wyżej	Mała retencja- budowę piętrowe dla stabilizacji zwierciadła wody w jeziorach: Krąg i Przywłoczno
88	Związek Miast i Gmin Dorzecza Rzeki Słupi i Łupawy	Opracowanie programu "Kompleksowy program porządkowania gospodarki wodno-ściekowej dla gmin w zlewni rzeki Słupi"
OCHRONA POWIETRZA ATMOSFERYCZNEGO		
89	Agencja Własności Rolnej Skarbu Państwa Zakład Gospodarki Mieszkaniowej, Handlu i Usług w Gdańsku	Zmiana nośnika energii z węgla kamiennego na ciepło uzyskane z biomasy w Przechlewie
90	Autoryzowana Stacja Obsługi nr 11 Sp. z o.o.	Modernizacja układu grzewczego- wymiana kotłów parowych na gazowe, całkowita wymiana instalacji
91	Bio-Energia ESP Sp. z o.o.	Modernizacja kotłowni i systemu grzewczego RZI Gdynia
92	Bogdan Przystupa	Ogrzewanie domu, zakładu i suszarni zlokalizowanych na działce nr ew. 106/3 w Kobysewie
93	Caritas Parafii pw. Matki Boskiej Częstochowskiej w Duninowie	Modernizacja systemu grzewczego dla zespołu obiektów Parafii i Zespołu Edukacyjno-Schroniskowo-Ekologicznego w Duninowie- etap I
94	Dom Pojednania i Spotkań im. Sw. Maksymiliana M. Kolbego w Gdańsku - Filia w Niepogledziu	Zmiana systemu ogrzewania z pieca węglowego na ekologiczny system pomp ciepła i kolektory słoneczne w Społecznej Szkole Podstawowej w Niepogledziu
95	Fabryka Kabli "ROGUM" Sp. z o.o.	Zastosowanie filtrów samoczyszczących oraz hermetyzacja nasypu mikserów
96	Gmina Cedry Wielkie	Modernizacja systemu grzewczego w szkole w Cedrach Wielkich
97	Gmina Człuchów	Modernizacja kotłowni w Szkole Podstawowej im. J. Wybickiego w Polniczy
98	Gmina Luzino	Modernizacja kotłowni z kotłów węglowych na kotły olejowe - Gminny Ośrodek Zdrowia
99	jak wyżej	Modernizacja instalacji c.o. i zamiana pieców węglowych na kotłownię olejową w Szkole Podstawowej w Barłominie
100	Gmina Miasta Brusy	Projekt założeń do planu zaopatrzenia w ciepło, energię elektryczną i paliwa gazowe dla Miasta i Gminy Brusy
101	Gmina Miasta Pruszcz Gdański	Zamiana ogrzewania węglowego na gazowe w kotłowni osiedlowej K-4 przy ul. Obrońców Wybrzeża 14 w Pruszczu Gdańskim
102	Gmina Miasta Słupsk	Projekt założeń do planu zaopatrzenia w ciepło, energię elektryczną i paliwa gazowe dla Miasta Słupska
103	jak wyżej	Zamontowanie instalacji gazowej "L.P.G." w ośmiu pojazdach służbowych Komendy Miejskiej Policji w Słupsku.
104	Gmina Mikołajki Pomorskie	Modernizacja kotłowni w Szkole Podstawowej w Krasnej Łące i w Ośrodku Zdrowia w Mikołajkach Pomorskich
105	Gmina Przdokowo	Projekt założeń do planu zaopatrzenia w ciepło, energię elektryczną i paliwa gazowe dla gminy Przdokowo
106	Gmina Rzeczenica	Zamiana czynnika grzewczego z węgla i oleju na zrębki drzewne
107	Gmina Sadlinki	Modernizacja i rozbudowa istniejącej kotłowni w Zespole Szkół w miejscowości Sadlinki
108	Gmina Stare Pole	Modernizacja systemu grzewczego w Gminnym Ośrodku Kultury i Sportu w Królewie
109	Gmina Starogard Gdański	Modernizacja ogrzewania kompleksu szkolnego w Jabłowie z kotłów węglowych na pompy ciepła
110	Gmina Stary Targ	Modernizacja systemu ciepłowniczego - budowa kotłowni spalającej słomę i sieci ciepłej w m. Waplewo
111	Gmina Stężycza	Modernizacja systemów grzewczych i ciepłowniczych
112	jak wyżej	Rozbudowa i modernizacja centralnego ogrzewania i budowa kotłowni olejowej w szkole w Kamienicy Szlach.
113	jak wyżej	Modernizacja układu ogrzewania w budynku Szkoły Podstawowej i Gimnazjum w Szymbarku w zakresie niezbędnym do zaopatrzenia w energię cieplną "zielonej szkoły"
114	Gmina Trąbki Wielkie	Projekt założeń do planu zaopatrzenia w ciepło, energię elektryczną i paliwa gazowe dla Gminy Trąbki Wielkie
115	Jednostka Wojskowa nr 1479 w Gdyni	Modernizacja i przebudowa kotłowni węglowej na gazową o mocy 1.060 kW wraz z budową stacji redukcyjno-pomiarowej
116	Kolejowe Przedsiębiorstwo Turystyczno - Wypoczynkowe "Natura Tour" Sp. z o.o.	Modernizacja kotłowni w Ośrodku Wypoczynkowym WIEŻYCA w Wieżycy gm.Stężycza
117	Komenda Miejska Państwowej Straży Pożarnej w Słupsku	Modernizacja ogrzewania, instalacji c.o. i termomodernizacja w Jednostce Ratowniczo-Gaśniczej nr 2 w Słupsku
118	Komenda Portu Wojennego Hel	Przebudowa i modernizacja kotłowni w JW 1832 na Helu
119	Kowalstwo Artystyczne Zbigniew Felski	Wykonanie instalacji wentylacyjnej z odzyskiem ciepła w zakładzie Kowalstwo Artystyczne Zbigniew Felski
120	Państwowy Teatr Wybrzeże	Modernizacja systemu ciepłowniczego kompleksu budynków Państwowego Teatru Wybrzeże
121	Parafia Rzymsko - Katolicka p.w. Wniebowzięcia NMP w Kartuzach	Montaż geotermicznego systemu grzewczego dla kolegiaty i zespołu poklasztorowego
122	Piekarnia, Handel Obwoźny, Zbigniew Fabczak	Zakup pieca piekarskiego typ MATADOR, pieca piekarskiego typ UNITERM, kotła c.o. typ Viessmann
123	PZMot. - Okręgowy Zespół Działalności Gospodarczej Spółka z o.o. w Koszalinie	odsetki - Modernizacja kotłowni na olejowo-gazową w budynku przy ul. Zielonej 1 w Słupsku

124	Powiatowy Ośrodek Szkoleniowo-Wypoczynkowy w Garczynie	Modernizacja kotłowni w budynku stołówki i administracyjno-socjalnym
125	Pruszczańskie Przedsiębiorstwo Ciepłownicze "PEC" Sp. z o.o.	Modernizacja węzłów ciepłych w obrębie kotłowni K-01 (automatyka wraz z regulacją pogodową)
126	Prywatna Klinika Rehabilitacyjna w Krojantach	Budowa kotłowni ekologicznej opalanej drewnem
127	Przedsiębiorstwo Energetyki Ciepłej w Malborku Sp. z o.o.	Budowa systemu ciepła scentralizowanego w Jednostce Wojskowej nr 4976 w Malborku oraz na terenie przyległych - likwidacja 14 kotłowni węglowo-koksowych niskiej emisji.
128	Przedsiębiorstwo Produkcyjno - Usługowe IZOBUD Sp. z o.o.	Wymiana kotłowni miałowej na olejową z wentylacją nawiewną i odzyskiem ciepła o mocy 225 kW w Chojnicach
129	Przedsiębiorstwo Produkcyjno-Usługowe "Tęcza" Sp.z.o.o.	Modernizacja kotłowni węglowej na olejową w Ośrodku Kolonijno-Wypoczynkowym "Tęcza" w Krynicy Morkiej
130	Przedsiębiorstwo Przemysłu Drzewnego "POLTAREX" sp. z o.o.	Modernizacja gospodarki energetycznej w Zakładzie Przemysłu Drzewnego w Polnicy
131	Przedsiębiorstwo Wodociągów, Kanalizacji i Ciepłownictwa "PEWIK" spółka z o.o.	Modernizacja miejskiego systemu ciepłowniczego w Prabutach
132	Rzymskokatolicka Parafia Św. Rocha	Modernizacja centralnego ogrzewania węglowego z zastosowaniem ekologicznego systemu grzewczego bazującego na pompach ciepła i kolektorach słonecznych
133	Specjalistyczny Zespół Opieki Zdrowotnej nad Matką i Dzieckiem	Wykonanie kotłowni wodnej, węzła c.o. i c.w.u. opalanej gazem ziemnym w budynku przychodni specjalistycznej w Gdańsku-Wrzeszczu
134	Spółdzielnia Mieszkańców "Lubnianka" w Lubaniu	Modernizacja systemu grzewczego
135	Starostwo Powiatowe Człuchów	Termomodernizacja budynku, systemu grzewczego i sieci ciepłej Domu Dziecka w Wierchowiu
136	jak wyżej	Modernizacja kotłowni olejowej w budynku Internatu Ośrodka Szkolno-Wychowawczego w Człuchowie
137	jak wyżej	Modernizacja kotłowni i systemu grzewczego Liceum Ogólnokształcącego w Człuchowie
138	jak wyżej	Likwidacja kotłowni węglowej i podłączenie do sieci miejskiej Samodzielnego Publicznego Zakładu Opieki Zdrowotnej w Człuchowie
139	jak wyżej	Przebudowa kotłowni węglowych na olejowe, wymiana ciepłociągów i termomodernizacja budynków pawilonów mieszkalnych w Domu Pomocy Społecznej w Czarnem
140	jak wyżej	Wykonanie kotłowni awaryjnej, przebudowa kotłowni parowej węglowej, wykonanie magazynu odpadów, termomodernizacja bloku operacyjnego, Oddziału Intensywnej Opieki Medycznej i Pediatricznego w Szpitalu Powiatowym w Człuchowie
141	Starostwo Powiatowe w Kościerzynie	Redukcja zanieczyszczeń powietrza poprzez modernizację systemu ciepłowniczego Kościerzyny
142	Starostwo Powiatowe w Lęborku	Modernizacja kotłowni i systemu grzewczego Zespołu Szkół Budowlanych w Lęborku
143	Starostwo Powiatowe w Pruszczu Gdańskim	Likwidacja kotłowni na paliwo stałe oraz montaż kotłowni gazowej w budynku przy ul. Grunwaldzkiej 25 w Pruszczu Gdańskim
144	Starostwo Powiatowe w Pucku	Termomodernizacja budynku i systemu grzewczego Liceum Ogólnokształcącego w Pucku
145	Starostwo Powiatowe w Słupsku	Modernizacja systemu ogrzewania budynków dydaktycznych Zespołu Szkół Rolniczych w Słupsku
146	Starostwo Powiatowe w Tczewie	Modernizacja systemu grzewczego z węglowego na olejowe w Specjalnym Ośrodku Szkolno-Wychowawczym - internat
147	jak wyżej	Modernizacja kotłowni węglowej na gazową w Domu Pomocy Społecznej w Gniewie
148	Starostwo Powiatowe w Wejherowie	Modernizacja kotłowni z węglowej na gazową wraz z wewnętrzną instalacją centralnego ogrzewania w Szkole Zasadniczej w Rumi
149	jak wyżej	Modernizacja kotłowni z węglowej na gazową w Zespole Szkół Specjalnych Nr 3 w Rumi
150	jak wyżej	Modernizacja kotłowni i instalacji c.o. w budynku Szkoły Zasadniczej Rzemiosł Różnych w Redzie
151	Stocznia Marynarki Wojennej w Gdyni	Odsetki - Modernizacja systemu grzewczego Stoczni Marynarki Wojennej
152	Stowarzyszenie na Rzecz Rozwoju Wsi Pomieczyńska Huta	Wymiana ogrzewania w Szkole Podstawowej w Pomieczyńskiej Hucie
153	Szkoła Policealna Pracowników Służb Społecznych	Modernizacja istniejącego węzła ciepłowniczego w budynku Szkoły Policealnej Pracowników Służb Społecznych
154	Szpital Powiatowy im. dr Aleksandra Majkowskiego	Modernizacja gospodarki ciepłej w szpitalu - budowa centralnej kotłowni
155	Tadeusz Szczeciński Piekarnia "Pan Tadeusz" Gdańsk	Modernizacja piekarni "Pan Tadeusz" poprzez wymianę pieca piekarskiego opalanego węglem na piec gazowy
156	Teatr Muzyczny w Gdyni im. Danuty Baduszkowej	Termomodernizacja budynku połączona z modernizacją węzła ciepła Teatru Muzycznego w Gdyni
157	Uniwersytet Gdański - Wydział Zarządzania	Modernizacja istniejącej kotłowni w budynku Wydziału Zarządzania
158	Zakład Energetyki Ciepłej KOSPEC Sp. z o.o.	Redukcja zanieczyszczeń powietrza poprzez modernizację systemu ciepłowniczego Kościerzyny
159	Zakład Garbarski Jerzy Targowski	Minimalizacja emisji do powietrza zanieczyszczeń ze spalania oleju opałowego w wyniku zmniejszenia energochłonności procesu suszenia skór.
160	ZEci Wybrzeże S.A.	Modernizacja układu wody chłodzącej w Elektrowni Gdańskiej- Etap II
161	Zgromadzenie Sióstr Zmartwychwstania Pańskiego Prowincja Poznańska	Modernizacja kotłowni węglowo-koksowej na kotłownię opalaną gazem ziemnym w Przedszkolu Niepublicznym Zgromadzenia Sióstr Zmartwychwstania Pańskiego w Straszynie
162	Złoty Kłos" S.C. w Gdyni	Zmiana opalania pieca piekarniczego z węgla kamiennego na olej opałowy
OCHRONA POWIERZCHNI ZIEMI		
163	Gmina Gniew	Dopłata do odsetek- BOŚ -Składowisko odpadów komunalnych w Nieponi dla miasta i gminy Gniew
164	Gmina Miasta Bytowa	Organizacja systemu selektywnej zbiórki odpadów
165	jak wyżej	Program gospodarki odpadami dla siedmiu gmin powiatu bytowskiego (Bytów, Borzytucho, Kołczygłowy, Lipnica, Parchowo, Studzienice, Tuchomie) - etap I

166	Gmina Miasta Chojnice	Zakup wagi samochodowej na miejskie wysypisko odpadów komunalnych w Nowym Dworze
167	Gmina Miasta Debrzno	Likwidacja 13 nielegalnych wysypisk odpadów komunalnych na terenie Gminy Debrzno
168	Gmina Miasta Malborka	Nasadzenia wierzy wiciowej na terenie byłego wysypiska odpadów przy ul. Ceglanej w Malborku
169	Gmina Miasta Sopotu	Program pilotażowy wdrażania selektywnej zbiórki odpadów bezpośrednio w miejscu ich powstawania
170	Gmina Potęgowo	Modernizacja składowiska odpadów w Chlewnicy
171	Gmina Steżycza	Rekultywacja wysypiska odpadów w Steżycza
172	"King-Słupsk" s.c.	Gospodarka surowcami wtórnymi - zakup belownicy
173	Komunalny Związek Gmin "Dolina Redy i Chylonki"	Organizacja systemu selektywnej zbiórki odpadów
174	Nadleśnictwo Cewice	Sprzątanie lasu w 2001 r. - likwidacja dzikich wysypisk śmieci oraz ciągle porządkowanie lasu
175	Nadleśnictwo Choczewo	Sprzątanie lasu w 2001 roku
176	Nadleśnictwo Elbląg	Ochrona i porządkowanie terenów leśnych na Mierzei Wiślanej
177	Nadleśnictwo Gdańsk	Ochrona i porządkowanie terenów leśnych w sąsiedztwie aglomeracji trójmiejskiej
178	Nadleśnictwo Kaliska	Likwidacja dzikich wysypisk śmieci oraz ciągle sprzątanie świata
179	Nadleśnictwo Kartuzy w Burchardztwie	Wywóz nieczystości z miejsc postojowych oraz likwidacja nielegalnych wysypisk odpadów
180	Nadleśnictwo Kolbudy	Ochrona i porządkowanie terenów leśnych w sąsiedztwie aglomeracji trójmiejskiej
181	Nadleśnictwo Kościerzyna	Sprzątanie lasu w 2001 roku
182	Nadleśnictwo Kwidzyn	Likwidacja dzikich wysypisk śmieci oraz ciągle porządkowanie lasu
183	Nadleśnictwo Lipusz	Usuwanie śmieci oraz likwidacja nielegalnych wysypisk śmieci
184	Nadleśnictwo Lubichowo	Sprzątanie lasu
185	Nadleśnictwo Starogard	Dofinansowanie "sprzątania lasu" w 2001 roku, likwidacja dzikich wysypisk śmieci w lasach
186	OLIVA Zakład Farb w Gdyni S.A.	Baza zbiorników magazynowych z siecią dystrybucji rozcieńczalników
187	Politechnika Gdańska - Centrum Ochrony Środowiska	Wdrożenie modelowego systemu selektywnej zbiórki odpadów na terenie Politechniki Gdańskiej
188	Politechnika Gdańska - Wydział Chemiczny	Gospodarka lekami przeterminowanymi w województwie pomorskim
189	Polska Filharmonia Bałtycka im. Fryderyka Chopina	Rekultywacja poprzemysłowego terenu po byłej Elektrociepłowni "Oławianka" na proekologiczne miejsce spacerów i wypoczynku przy budującym się Gdańskim Centrum Muzyczno-Kongresowym siedzibie Polskiej Filharmonii Bałtyckiej na królewskiej wyspie Oławianka, W
190	Przedsiębiorstwo Gospodarki Komunalnej Sp. z o.o. Słupsk	Wprowadzenie systemu segregacji odpadów w pasie nadmorskim
191	jak wyżej	Organizacja systemu selektywnej zbiórki odpadów
192	jak wyżej	Program porządkowania gospodarki odpadami w regionie Słupska w latach 2000-2003
193	Przedsiębiorstwo Robót Czerpalnych i Podwodnych Sp. z o.o.	Wykonanie obudowy pola refulacyjnego u nasady falochronu północnego w Porcie Północnym w celu ochrony przyległego akwenu przed skutkami rozszczelnienia istniejących rurociągów paliwowych.
194	Przeds. Usług Komunalnych "STARKOM" Sp. z o.o.	Organizacja systemu selektywnej zbiórki odpadów
195	Przemysłowy Zespół Opieki Zdrowotnej w Gdańsku	Utylizacja zbędnych odczynników chemicznych i trucizn
196	Słowiński Park Narodowy	Wywóz odpadów z miejsc postojowych położonych na terenie Słowińskiego Parku Narodowego
197	Spółka Wodno-Ściekowa "Swarzewo"	Zakup przetrzucarki do przyz. kompostowych typu Backhus 1550
198	Starostwo Powiatowe w Słupsku	Pilotażowy program kompleksowego usuwania odpadów z parkingów leśnych w powiecie słupskim
199	Stowarzyszenie "Natura - Człowiek"	Akcja "Dzień Ziemi 2001 na terenie Gdyni i Rumi"
200	Szkoła Podstawowa w Suchorzu	Likwidacja dzikich wysypisk śmieci
201	Zakład Gosp. Komunalnej Sp. z o.o.	Wdrożenie selektywnej zbiórki odpadów na terenie gmin powiatu nowodworskiego
202	Zakład Unieszkodliwiania Odpadów Sp. z o.o. w Łęczycach	Budowa zakładu utylizacji odpadów dla Komunalnego Związku Gmin "Dolina Redy i Chylonki" - etap I
203	Zakład Utylizacji Odpadów Sp. z o.o.	Organizacja systemu selektywnej zbiórki odpadów
	OCHRONA PRZYRODY	
204	Gmina Miasta Chojnice	Plan zadrzewień i zakrzewień na terenie miasta Chojnice
205	Gmina Miasta Dzierzgonia	Ogród dendrologiczny - Dzierzgoń
206	Gmina Miasta Gdyni	Urządzenie terenu rekreacyjnego pomiędzy ul.: Morską, Wiejską i Chylońską w Gdyni- Park Kiloński, etap II
207	Gmina Miasta Kościerzyna	Wykonanie instalacji nawadniającej system korzeniowy drzew w alei zabytkowej w Kościerzynie
208	Gmina Miasta Kwidzyn	Ochrona drzew pomnikowych oraz konserwacja zabezpieczeń i uzupełnienie oznakowania
209	Gmina Miasta Puck	Zabezpieczenie przeciwerozyjne klifu w Pucku - etap II
210	Gmina Miasta Rumi	Ograniczenie wpływu niskiej emisji gazów poprzez stworzenie barier ochronnych w postaci nasadzeń zieleni parkowej
211	Gmina Miasta Sopotu	Zabiegi konserwatorsko-pielęgnacyjne w wybranych najcenniejszych założeniach parkowych Sopotu
212	jak wyżej	Realizacja parku rekreacyjnego przy ulicy Bitwy Pod Płowcami
213	Gmina Miłoradz	Akcja zbiórki makulatury za drzewka
214	jak wyżej	Ogród dendrologiczny przy Szkole Podstawowej w Miłoradzu
215	Gmina Parchowo	Zagospodarowanie zieleni terenu Szkoły Podstawowej w Nakli
216	Gmina Sierakowice	Park w Sierakowicach
217	Inspektorat Zadrzewień i Ochrony Przyrody	Prace pielęgnacyjno-ochronne w zadrzewieniach fitomelioracyjnych na Żuławach
218	Komunalny Związek Gmin	Ośrodek zarybieniowy "Swarzewo" na wodzie morskiej na terenie oczyszczalni ścieków w Swarzewie.
219	Muzeum - Kaszubski Park Etnograficzny we Wdzydzach	Rekonstrukcja parku w zespole dworskim Luzina
220	Nadleśnictwo Cewice	Ochrona przyrody - gospodarka rezerwatowa w Nadleśnictwie Cewice
221	jak wyżej	Ochrona przyrody - gospodarka rezerwatowa w Nadleśnictwie Cewice
222	Nadleśnictwo Choczewo	Ochrona przyrody w roku 2001
223	Nadleśnictwo Damnica	Dostrzegalnia przeciwpożarowa dla ekosystemów leśnych
224	Nadleśnictwo Elbląg	Ochrona drzewostanów w granicach rezerwatu "Kąty Rybackie"
225	Nadleśnictwo Gdańsk	Ochrona rezerwatów przyrody i pomników przyrody znajdujących się na terenie Nadleśnictwa Gdańsk
226	Nadleśnictwo Wejherowo	Ochrona przyrody na terenie Nadleśnictwa Wejherowo
227	jak wyżej	Porządkowanie terenów leśnych atrakcyjnych pod względem turystycznym oraz budowa i remonty obiektów turystycznych na terenie Nadleśnictwa Wejherowo
228	jak wyżej	Utrzymanie i rozwój ogrodu dendrologicznego Nadleśnictwa Wejherowo
229	Nadmorski Park Krajobrazowy	Działania w zakresie ochrony przyrody i edukacji ekologicznej w Nadmorskim Parku Krajobrazowym
230	Park Krajobrazowy "Dolina Słupi"	Dofinansowanie działalności Parku Krajobrazowego "Dolina Słupi" w wykonywaniu zadań z zakresu ochrony przyrody i edukacji ekologicznej
231	Przedsiębiorstwo Usługowo - Produkcyjne "Komplex"	Założenie szkółki do nasadzeń miejskich
232	Samorząd Województwa Pomorskiego	Identyfikacja struktury przyrodniczej i dziedzictwa kulturowego oraz koncepcja przestrzenna ich ochrony i kształtowania w województwie pomorskim

233	jak wyżej	Projekt "SALMON" rzeka Słupia i jej dorzecze
234	Słowiński Park Narodowy	Ochrona autochtonicznej populacji siei wędrowniej jeziora Łebsko- inkubacja ikry i podchwów narybku
235	jak wyżej	Ochrona ekosystemów wodnych Słowińskiego Parku Narodowego poprzez czynną ochronę ichtiofauny jezior Łebsko i Gardno
236	jak wyżej	Poprawa infrastruktury sanitarnej w Obwodzie Ochronnym Smołdziński Las - zakup kontenera sanitarnego
237	Spółdzielnia Pracy Rybołówstwa Morskiego "Wyzwolenie"	Zarybianie smoltami troci i lososia rzeki Wisły. Zadanie II- dalsze prace remontowe i modernizacyjne w Bazie Tarlakowej w Gdańsku Świbnie
238	Starostwo Powiatowe w Bytowie	Zalesianie gruntów porolnych
239	Starostwo Powiatowe w Kwidzynie	Powiatowy program zalesień gruntów porolnych nie będących własnością skarbu państwa
240	Stowarzyszenie Opieki Społecznej "Bank Otwartych Serc"	Zagospodarowanie działki przy ul. Strajku Dokerów 31 w Gdańsku Nowym Porcie - mała architektura - zieleń
241	Szkoła Podstawowa w Wałdowie	Wprowadzenie zieleni na terenie przyszkolnym Szkoły Podstawowej w Wałdowie
242	Uniwersytet Gdański	Skala ekologiczno-fitocenotyczna i stan zachowania wybranych torfowiskowych gatunków borealnych na Pomorzu Gdańskim
243	jak wyżej	Czerwona lista zbiorowisk roślinnych Pomorza Gdańskiego
244	jak wyżej	Zmienność genetyczna i morfologiczna populacji stoplamka krwistego oraz stan ich zachowania w regionie gdańskim
245	Wojewódzki Związek Pszczelarzy w Gdańsku	Zakup leków dla pszczoł przeciwko chorobie nosemoza
246	Wydział Ochrony Środowiska Pomorskiego Urzędu Wojewódzkiego	Plan ochrony Trójmiejskiego Parku Krajobrazowego
247	jak wyżej	Wykonanie wyciągów z opracowania "Program porządkowania gospodarki ściekowej i odpadowej w rejonie projektowanego Rezerwatu Biosfery Bory Tucholskie" dla gmin i powiatów znajdujących się w granicach opracowania
248	jak wyżej	Ochrona gatunkowa zwierząt
249	jak wyżej	Zabezpieczenie pomników przyrody oraz innych indywidualnych form ochrony przyrody
250	jak wyżej	Przygotowanie planów ochrony i dokumentacji przyrodniczych dla rezerwatów przyrody oraz innych obszarów chronionych
251	jak wyżej	Plan ochrony Zaborskiego Parku Krajobrazowego
252	Zaborski Park Krajobrazowy	Prowadzenie działalności edukacyjnej i informacyjnej z zakresu ochrony przyrody, krajobrazu i ekologii w ZPK
253	Zarząd Kaszubskiego Parku Krajobrazowego	Dofinansowanie działalności Zarządu Kaszubskiego Parku Krajobrazowego w zakresie ochrony przyrody i edukacji ekologicznej
254	jak wyżej	Dofinansowanie działalności Zarządu Kaszubskiego Parku Krajobrazowego w zakresie ochrony przyrody i edukacji ekologicznej
255	Zarząd Okręgowy Polskiego Związku Łowieckiego w Gdańsku	Introdukcja danieli na terenie obwodu łowieckiego nr 116 "Borsk"
256	jak wyżej	Introdukcja danieli (Dama Dama) na terenie obwodów łowieckich nr 103 "Ciecholewy" i 104 "Wętkowy"
257	jak wyżej	Introdukcja danieli (Dama Dama) na terenie obwodów łowieckich nr 110 "Kolińcz" i 112 "Jezierce"
258	Zarząd Okręgu Polskiego Związku Wędkarskiego w Słupsku	Budowa przepławki na węźle rzeki Słupi
259	Zarząd Parku Krajobrazowego "Mierzeja Wiślana"	Edukacja ekologiczna na terenie Parku Krajobrazowego "Mierzeja Wiślana"
260	Zarząd Trójmiejskiego Parku Krajobrazowego	Dofinansowanie działalności Zarządu Trójmiejskiego Parku Krajobrazowego w zakresie wykonywania ochrony środowiska przyrodniczego parku
261	Zarząd Wdzydzkiego Parku Krajobrazowego	Edukacja ekologiczna we Wdzydzkim Parku Krajobrazowym
262	jak wyżej	Ochrona przyrody we Wdzydzkim Parku Krajobrazowym
263	Zarząd Zaborskiego Parku Krajobrazowego	Prowadzenie działalności edukacyjnej i informacyjnej z zakresu ochrony przyrody, krajobrazu i ekologii Zaborskiego Parku Krajobrazowego
264	Związek Miast i Gmin Dorzecza Rzeki Słupi i Łupawy	Opracowanie i wydanie monografii i mapy pt. "Zasoby przyrodnicze dorzecza rzek Słupi i Łupawy, racjonalne gospodarowanie i ochrona"
EDUKACJA EKOLOGICZNA		
265	Agencja Rozwoju Pomorza S.A.	Kurs Certyfikowany dla Liderów Lokalnych w zakresie planowania operacyjnego i zarządzania projektami zgodnie z regulami Unii Europejskiej
266	Bałtycka Agencja Poszanowania Energii S.A.	Seminarium "Produkcja energii elektrycznej i ciepła w skojarzeniu z wykorzystaniem biopaliw"
267	jak wyżej	Edukacja ekologiczna oraz programy badawczo - wdrożeniowe w zakresie odnawialnych źródeł energii
268	Bałtycka Szkoła Języka Polskiego	Wyzwania zrównoważonego rozwoju - ekologiczny kurs językowy z zakresu języka angielskiego
269	Dom Wczasów Dziecięcych w Wygoninie	Program edukacji ekologicznej realizowany w Domu Wczasów Dziecięcych w Wygoninie na turnusach dla dzieci z klas I-IV szkół podstawowych woj. pomorskiego
270	Fundacja Centrum Edukacji Ekologicznej Wsi w Krośnie	Program aktywnej edukacji ekologicznej szkół i gmin "Czysta Wisła i Rzeki Przymorza" - VIII etap realizacji
271	Fundacja Ecobaltic	Zeszyt 1 serii wydawniczej "Żuławy Deltę Wisły u progu XXI wieku"
272	Fundacja Ekologiczna Ziemi Chojnickiej i Zaborskiej	Zintegrowany program edukacji ekologicznej powiatu chojnickiego "Ekorozwój-drogą w XXI wiek"
273	jak wyżej	Zintegrowany program edukacji ekologicznej powiatu chojnickiego- Agenda 21- działajmy wspólnie
274	Fundacja Green Park	Wydanie specjalnej edycji miesięcznika "EKOPARTNER" - środowisko i rozwój gospodarczy w województwie pomorskim
275	Fundacja Rozwoju Demokracji Lokalnej w Warszawie, Placówka w Sopocie, Pomorskie Centrum Samorządu Terytorialnego	Organizacja seminarium dla pracowników samorządowych województwa pomorskiego "Dostęp do informacji o środowisku i jego ochronie oraz oceny oddziaływania na środowisko"
276	Fundacja Rozwoju Uniwersytetu Gdańskiego	"Błękitna Szkoła" SMUG w Helu - edukacja w zakresie problematyki ekologicznej morza i jego strefy przybrzeżnej
277	jak wyżej	Monografia dotycząca Zatoki Gdańskiej - praca zbiorowa pt. "Ekosystem Zatoki Gdańskiej"

278	jak wyżej	Błękitna szkoła - Edukacja w zakresie problematyki ekologicznej morza i jego strefy przybrzeżnej
279	Gdańska Fundacja Wody	Warsztaty dla przedstawicieli samorządów powiatowych "Kompetencje organów samorządu terytorialnego w zakresie gospodarki odpadami"
280	jak wyżej	Techniczne, prawne i ekonomiczne aspekty ochrony i korzystania ze środowiska w Polsce - szkolenia dla pracowników administracji i przedsiębiorstw w roku 2001
281	jak wyżej	Seminarium "Wymiarowanie oczyszczalni ścieków - metody komputerowe i ich weryfikacja"
282	jak wyżej	Nadzwyczajne zagrożenia środowiska - przeciwdziałanie oraz kwalifikacje zdarzeń i procedury postępowania - szkolenie dla administracji
283	Gmina Choczewo	Program edukacji ekologicznej w Szkole Podstawowej w Ciekocinie
284	Gmina Kwidzyn	Wyposażenie "Zielonej Szkoły" w Brachlewie
285	Gmina Miasta Brusy	Gminny program edukacji ekologicznej w roku 2000/2001
286	Gmina Miasta Czarna Woda	Zakup kolekcji minerałów do celów edukacyjnych. Wystawa przyrody Borów Tucholskich i doliny rzeki Wdy
287	Gmina Miasta Czersk	Utworzenie wystawy archeologiczno-przyrodniczej związanej z rezerwatem "Kregi Kamienne" w Odrach
288	Gmina Miasta Dzierżoń	Program edukacyjny "Przyjaciele Ziemi"
289	jak wyżej	Ogólnopolska olimpiada wiedzy ekologicznej
290	Gmina Miasta Jastarnia	Podręczny atlas grzybów Półwyspu Helskiego
291	jak wyżej	Budowa ścieżek przyrodniczych wzdłuż Mierzei Helskiej - etap IIa i IIb
292	Gmina Miasta Sztum	Praca na rzecz ekologii - współpraca Sztumskiego Centrum Edukacji Ekologicznej ze szkołami podstawowymi
293	Gmina Miasta Tczewa	Realizacja programu działania pracowni edukacji ekologicznej w Tczewie w 2001 roku
294	Gmina Miłoradz	Budowa ścieżek rowerowych wewnątrzgminnych relacji Gnojewo - Stara Kościelnica - Miłoradz - Pogorzała Wieś - Matowy Małe - Matowy Wielkie - Miłoradz
295	Gmina Sierakowice	"Dbam o czystość - wiem, umiem, chce" - edukacja ekologiczna w zakresie gospodarki odpadami
296	Gospodarstwo Pomocnicze Regionalnego Centrum Doradztwa Rozwoju Rolnictwa i Obszarów Wiejskich	Konferencja - "Żuławy u progu XXI wieku - stan aktualny a możliwości rozwoju"
297	jak wyżej	Profilaktyka rodziny wiejskiej - uprawa ekologiczna i biodynamiczna ziół leczniczych
298	Harcerskie Centrum Edukacji Ekologicznej w Funce	Edukacja ekologiczna dzieci i młodzieży z województwa pomorskiego w Harcerskim Centrum Edukacji Ekologicznej w Funce w 2001 roku
299	Komunalny Związek Gmin "Dolina Redy i Chylonki"	Projekt kaskady edukacyjnej dla nauczycieli szkół podstawowych i gimnazjów pt. "Nie musimy śmiecić"
300	Korporacja Godraks Sp. z o.o.	Organizacja sympozjum pn. "Wdrożenie do produkcji na skalę przemysłową ekologicznej mieszanki paliwowej EKOMIX -20"
301	Kwidzyńskie Stowarzyszenie Wspierania Inicjatyw Ekologicznych Ekoinicjatywa	"Ekologia w terenie w Zielonej Szkole w Brachlewie i nie tylko"
302	Liga Ochrony Przyrody Zarząd Okręgu	Edukacja ekologiczna realizowana przez Ligę Ochrony Przyrody w województwie pomorskim w roku 2001
303	Muzeum Zamkowe w Malborku	Przystosowanie ekspozycji przyrodniczej w muzeum w Kwidzynie do celów edukacji ekologicznej
304	jak wyżej	Przystosowanie ekspozycji przyrodniczej w Muzeum w Kwidzynie do celów edukacji ekologicznej
305	Nadleśnictwo Łupawa	Ścieżka edukacyjna "Karweńskie Uroczyska"
306	Nadleśnictwo Niedźwiady w Przechlewie	Rowerowa ścieżka edukacyjna
307	Nadleśnictwo Wejherowo	Prowadzenie edukacji ekologicznej na terenie Nadleśnictwa Wejherowo
308	Nadmorski Park Krajobrazowy	Koszty utrzymania funkcjonowania i prowadzenia "Błękitnej Szkoły" przy Zarządzie Nadmorskiego Parku Krajobrazowego
309	Ogólnopolskie Towarzystwo Ochrony Ptaków	Opracowanie materiałów programu edukacyjnego pt.: "Ptaki"
310	jak wyżej	Program działań edukacyjnych gniewskiej grupy lokalnej OTOP w szkołach Miasta i Gminy Gniew
311	Park Krajobrazowy "Dolina Słupi"	Remont sali wystawowej wraz z zapleczem w siedzibie Dyrekcji Parku Krajobrazowego "Dolina Słupi"
312	Park Narodowy Bory Tucholskie	Wydanie publikacji popularno-naukowej pt. "5 lat Parku Narodowego Bory Tucholskie"
313	Politechnika Gdańska - Centrum Ochrony Środowiska	Seminarium szkoleniowe dla pracowników administracji samorządowej nt.: "Postępowanie w sprawie wydania decyzji ustalającej rodzaje i ilości substancji zanieczyszczających dopuszczonych do wprowadzania do powietrza"
314	jak wyżej	Seminarium "Gospodarka Odpadami w Województwie Pomorskim"
315	Politechnika Gdańska - Wydział Architektury	Wydanie drukiem książki pt. "Kształtowanie środowiska przyrodniczego miast. Przykłady z regionu gdańskiego"
316	Politechnika Gdańska, Wydział Budownictwa Wodnego i Inżynierii Środowiska	VII polsko - duńska konferencja na temat: "Biomasa w energetyce"
317	Politechnika Gdańska, Wydział Chemiczny	Studencki obóz naukowy "Ocena stanu jezior i rzek w dopływie Czarnej Wody do Trzebiechoy"
318	Polski Klub Ekologiczny	Publikacja trzech numerów "Pomorskiego Biuletynu Proekologicznego" - numery 26-28
319	jak wyżej	Przeszkolenie nauczycieli z terenu województwa pomorskiego w zakresie aktywizujących metod nauczania przyrody. Wznowienie druku podręcznika: "Edukacja ekologiczna - metody i przykłady"
320	jak wyżej	Studium Podyplomowe - "Zielona Akademia" - Ekologia, Etyka, Technika
321	jak wyżej	Bałtycki Zwiad - rejs edukacyjno-promocyjny po wodach Zatoki Gdańskiej i Puckiej
322	jak wyżej	Publikacja trzech numerów kwartalnika "Pomorski Biuletyn Proekologiczny"
323	Polskie Towarzystwo Ochrony Przyrody "Salamandra"	Ogólnopolska konferencja na temat ochrony i badania nietoperzy - Gdańsk 2001 "Ochrona nietoperzy - zadania na XXI wiek"
324	Polskie Towarzystwo Turystyczno-Krajoznawcze Oddział Regionalny	Realizacja programu edukacji ekologicznej w roku 2001
325	jak wyżej	Kwartalnik Turystyczno-Krajoznawczy Województw Północnych "Jantarowe Szlaki" nr 4/2001
326	Pomorska Akademia Pedagogiczna w Słupsku	Przygotowanie i wyposażenie w sprzęt laboratoryjny oraz aparaturę Pracowni Dypłomowej Biomonitoringu Środowiskowego
327	Pomorski Urząd Wojewódzki w Gdańsku	Wykonanie systemu informatycznego "Tworzenie i udostępnianie społeczeństwu informacji o środowisku i jego ochronie"

328	Pomorskie Stowarzyszenie Gmin Wiejskich	Komórki ochrony środowiska w administracji miejscowej. Planowanie i działania w dziedzinie ochrony środowiska w Regionie Pomorskim, Polska. Przyczynek do Agendy 21 dla Regionu Morza Bałtyckiego.
329	Regionalna Dyrekcja Lasów Państwowych w Szczecinku	Konkurs przyrodniczy pt. "Poznajemy las" - edycja III, rok 2001
330	Regionalne Centrum Doradztwa Rozwoju Rolnictwa i Obszarów Wiejskich w Starym Polu	Wydanie publikacji pt.:Energia przyjazna środowisku
331	Regionalny Zarząd Gospodarki Wodnej w Gdańsku	Szkolenie pracowników administracji w zakresie nowego prawa wodnego
332	Samorząd Województwa Pomorskiego	Szkolenia w zakresie ochrony środowiska
333	jak wyżej	Opracowanie pn. Program Ochrony Środowiska Województwa Pomorskiego na lata 2002-2010 wraz z Wojewódzkim Planem Gospodarki Odpadami
334	Słowiński Park Narodowy	Wznowienie druku folderu "Słowiński Park Narodowy"
335	jak wyżej	Edukacja ekologiczna w Słowińskim Parku Narodowym
336	Starostwo Powiatowe w Malborku	Program edukacji ekologicznej i działalności proekologicznej szkół i innych placówek oświatowych z terenu powiatu malborskiego
337	Starostwo Powiatowe w Słupsku	Wiedza i umiejętności podstawą skutecznego zarządzania środowiskiem
338	Stowarzyszenie "EKOZESPOŁY GDYNIA"	Osiągnięcie zrównoważonego rozwoju w miejscowościach województwa pomorskiego poprzez edukację społeczną
339	Stowarzyszenie "Obywatelska Liga Ekologiczna"	Wydanie broszury "Rady na odpady"
340	jak wyżej	Akcja edukacji ekologicznej "kropla" - małe formy edukacyjne
341	Stowarzyszenie "RAZEM"	Polsko - niemiecko - francuskie warsztaty ekologiczne "Spotkania młodzieży" w Viam we Francji
342	Stowarzyszenie "Sopot dla Środowiska"	Powołanie Centrum Koordynacji Lokalnej Agendy 21 w Sopocie
343	Stowarzyszenie Ekologiczno-Kulturalne "Wspólna Ziemia"	Wydawanie comiesięcznego bezpłatnego biuletynu o tematyce ekologicznej i przyrodniczej pt. "Zielony Goniec"
344	Stowarzyszenie Przyjaciele Helu	Ratujmy życie Zatoki
345	Stypendyści - 36 studentów	Stypendium dla osób z terenów wiejskich oraz obszarów zagrożonych bezrobociem studiujących kierunki proekologiczne na I roku studiów
346	Telewizja Polska S.A. w Warszawie, Oddział w Gdańsku	Audycja telewizyjna pt.: "Na plaży, ach na plaży..."
347	jak wyżej	Audycja telewizyjna pt: "To o czym się nie mówi"
348	Towarzystwo Przyjaciół Nadmorskiego Parku Krajobrazowego	Zakup pomocy dydaktycznych dla "Błękitnej Szkoły" przy Zarządzie NPK we Władysławowie
349	Tucholski Park Krajobrazowy	Rozbudowa istniejącej dydaktycznej ścieżki hydrobiologicznej na terenie Tucholskiego Parku Krajobrazowego o elementy ścieżki algologicznej w miejscowości Suszek
350	jak wyżej	Wydruk mapy Tucholskiego Parku Krajobrazowego
351	Uniwersytet Gdański	Wykonanie 2 filmów edukacyjnych o parkach narodowych województwa pomorskiego
352	jak wyżej	Warsztaty ekologiczne pt. "Życie brzegu morza"
353	Uniwersytet Gdański, Katedra Taksonomii Roślin i Ochrony Przyrody	Wydanie opracowania pt."Stan zbadania flory roślin naczyniowych i grzybów w regionie gdańskim"
354	Uniwersytet Łódzki - Wydział Biologii i Nauk o Ziemi	IV Konferencja n.t. "Bory Tucholskie - ochrona biosfery"
355	Urząd Marszałkowski Województwa Pomorskiego- Departament Rozwoju Obszarów Wiejskich i Ochrony Środowiska	Szkolenie służb ochrony środowiska Urzędu Marszałkowskiego oraz uzupełnienie sprzętu do prowadzenia baz danych podmiotów korzystających ze środowiska
356	Wojewódzki Inspektorat Ochrony Środowiska w Gdańsku	Raport o stanie środowiska w województwie pomorskim
357	jak wyżej	Wczoraj i dziś Inspekcji Ochrony Środowiska w Gdańsku - przygotowanie i zadania służb ochrony środowiska w przeddzień wejścia do U.E.
358	Wojewódzki Oddział Służby Ochrony Zabytków w Olsztynie Delegatura w Elblągu	Produkcja popularno-naukowego filmu video "Żuławy - dziedzictwo pracy"
359	Wydział Ochrony Środowiska Pomorskiego Urzędu Wojewódzkiego	Działalność merytoryczna Regionalnego Centrum Edukacji Ekologicznej w Gdańsku
360	jak wyżej	Funkcjonowanie Regionalnego Centrum Edukacji Ekologicznej w Gdańsku
361	jak wyżej	XVI Olimpiada Wiedzy Ekologicznej
362	jak wyżej	Szkolenia służb ochrony środowiska, opinie, ekspertyzy, współpraca międzynarodowa
363	jak wyżej	Wydanie drukiem "Materiałów do monografii przyrodniczej regionu gdańskiego"- tom 2 i 3
364	jak wyżej	Druk kolejnych czterech tomów "Materiałów do Monografii Przyrodniczej Regionu Gdańskiego" - tomy 4 - 7
365	Wyższa Szkoła Zarządzania w Kwidzynie	Dofinansowanie wyposażenia biblioteki oraz przygotowanie i realizacja programu z zakresu zarządzania środowiskiem w Wyższej Szkole Zarządzania w Kwidzynie
366	Zarząd Kaszubskiego Parku Krajobrazowego	Adaptacja dla potrzeb "zielonej szkoły" budynku w Szymbarku gm.Stężycza
367	jak wyżej	Działalność Zielonej Szkoły w Klukowej Hucie i Ośrodka Edukacji Ekologicznej w Szymbarku
368	Zarząd Nadmorskiego Parku Krajobrazowego	Zagospodarowanie otoczenia "Błękitnej Szkoły" i siedziby Zarządu NPK
369	jak wyżej	Konserwacja i remont obiektów Nadmorskiego Parku Krajobrazowego- 2001r.
370	Zarząd Trójmiejskiego Parku Krajobrazowego	Dofinansowanie działalności "Zielonej Szkoły" w Schodnie na rok 2001

371	Związek Miast i Gmin Dorzecza Rzeki Słupi i Łupawy	Program edukacji ekologicznej dla szkół gmin stowarzyszonych
NADZWYCZAJNE ZAGROŻENIA ŚRODOWISKA		
372	Gmina Cedry Wielkie	Remont kontenerowej oczyszczalni ścieków w Trutnowach zniszczonej podczas powodzi
373	Gmina Dębница Kaszubska	Naprawa sieci wodno - kanalizacyjnej w Dębnicy Kaszubskiej
374	Gmina Kobylnica	Remont urządzeń w oczyszczalni ścieków w Zajączkowie zniszczonych w wyniku powodzi
375	jak wyżej	Odtworzenie bazy sprzętowej w jednostkach Ochotniczych Straży Pożarnych Gminy Kobylnica zniszczonej w czasie powodzi wraz z ekwiwalentem za pracę strażaków
376	Gmina Kolbudy	Usuwanie skutków powodzi w zakresie urządzeń melioracyjnych w Gminie Kolbudy
377	Gmina Kwidzyn	Likwidacja skutków powodzi w zakresie odmulania rowów melioracyjnych szczegółowych
378	Gmina Lichnowy	Likwidacja skutków powodzi w zakresie odmulania rowów melioracyjnych szczegółowych
379	Gmina Malbork	Likwidacja skutków powodzi w zakresie odmulania rowów melioracyjnych szczegółowych
380	Gmina Miasta Gdańsk	Zabudowa rozmytych odcinków prawego wału Kanału Raduni i lewego wału Raduni w rejonie dzielnic Św. Wojciech, Lipce i Orunia
381	Gmina Miasta Gniew	Odbudowa rowów melioracyjnych na terenie gminy Gniew
382	Gmina Miasta Malborka	Usuwanie skutków powodzi w lipcu 2001 roku
383	Gmina Miasta Nowy Dwór Gdański	Likwidacja skutków powodzi w zakresie odmulania rowów melioracyjnych szczegółowych
384	Gmina Miasta Pelplin	Likwidacja skutków powodzi w zakresie odmulania rowów melioracyjnych szczegółowych
385	jak wyżej	Przywrócenie stanu technicznego kanalizacji sanitarnej i deszczowej na Osiedlu Półko- Gmina Miasta Pelplin
386	Gmina Miasta Pruszcz Gdański	Naprawa uszkodzonych elementów kanalizacji sanitarnej i deszczowej w Pruszczu Gdańskim
387	jak wyżej	Odtworzenie i uzupełnienie bazy sprzętowej do celów przeciwpowodziowych jednostek organizacyjnych miasta
388	Gmina Miłoradz	Likwidacja skutków powodzi w zakresie odmulania rowów melioracyjnych szczegółowych
389	Gmina Nowy Staw	Likwidacja skutków powodzi w zakresie odmulania rowów melioracyjnych szczegółowych
390	Gmina Osieczna	Usuwanie skutków nadmiernych opadów atmosferycznych we wsi Osówek
391	Gmina Ostaszewo	Likwidacja skutków powodzi w zakresie odmulania rowów melioracyjnych szczegółowych
392	Gmina Pruszcz Gdański	Usuwanie skutków powodzi w lipcu 2001 roku na terenie gminy Pruszcz Gdański- prace wodno kanalizacyjne
393	jak wyżej	Likwidacja skutków powodzi w zakresie odmulania rowów melioracyjnych szczegółowych
394	Gmina Pszczółki	Likwidacja skutków powodzi w zakresie odmulania rowów melioracyjnych szczegółowych
395	jak wyżej	Usunięcie szkód spowodowanych intensywnymi opadami w infrastrukturze wodno-ściekowej na terenie gminy Pszczółki
396	Gmina Ryjewo	Likwidacja skutków powodzi w zakresie odmulania rowów melioracyjnych szczegółowych
397	Gmina Sadlinki	Likwidacja skutków powodzi w zakresie odmulania rowów melioracyjnych szczegółowych
398	Gmina Sierakowice	Zakup pompy strażackiej dla potrzeb OSP Sierakowice
399	Gmina Słupsk	Oczyszczenie zbiorników wodnych w miejscowościach: Strzelino, Lubuczewo, Strzelinko, Bruskowo Małe, Rogawica, Wiklino, Bruskowo Wielkie - likwidacja skutków powodzi
400	Gmina Somonino	Likwidacja skutków ulewnych deszczów na kolektorach i sieciach wodociągowych na terenie gminy Somonino
401	Gmina Stare Pole	Likwidacja skutków powodzi w zakresie odmulania rowów melioracyjnych szczegółowych
402	Gmina Starogard Gdański	Usuwanie skutków powodzi w komunalnej oczyszczalni ścieków w Kokoszkowach
403	Gmina Stegna	Konserwacja rowów szczegółowych /zbiorniczych/ na polderach Tujsk - Rybina i Dworek - Niedźwiedzica
404	Gmina Steżyca	Usuwanie skutków powodzi w zalanej szkole (magazyn paliw i kotłownia) w Szymbarku
405	Gmina Suchy Dąb	Likwidacja skutków powodzi w zakresie odmulania rowów melioracyjnych szczegółowych
406	jak wyżej	Likwidacja skutków powodzi na oczyszczalni ścieków we wsi Grabiny Zameczek i Krzywe Koło
407	Gmina Tczew	Likwidacja skutków powodzi w zakresie odmulania rowów melioracyjnych szczegółowych
408	Inspektorat Zadrzewień i Ochrony Przyrody	Zakup paliwa z przeznaczeniem na przeprowadzenie wizji lokalnych po powodzi"
409	Komenda Wojewódzka Policji w Gdańsku	Zakup paliwa dla jednostek Policji województwa pomorskiego z przeznaczeniem na prowadzenie działań przeciwpowodziowych
410	jak wyżej	Zakup części do remontu oraz remont sprzętu użytego w akcji po powodziowej
411	Komenda Miejska Państwowej Straży Pożarnej w Sopocie	Zakup sprzętu do likwidacji nadzwyczajnych zagrożeń środowiska
412	Komenda Wojewódzka Państwowej Straży Pożarnej w Gdańsku	Zakup paliwa dla jednostek straży pożarnej województwa pomorskiego z przeznaczeniem na prowadzenie działań przeciwpowodziowych
413	jak wyżej	Doposażenie w sprzęt do likwidacji zagrożeń chemiczno- ekologicznych jednostek Państwowej Straży Pożarnej województwa pomorskiego
414	Komitet Pomocy Powodzianom - Pomorze 2001 przy Biurze Posła Jacka Rybickiego w Gdańsku	Likwidacja skutków powodzi związanych z zagrożeniem środowiska .Gdańsk - Orunia
415	Kwidzyńskie Stowarzyszenie Wspierania Inicjatyw Ekologicznych EKOINICJATYWA	Pobyt w Zielonej Szkole w Brachlewie dzieci z gdańskich rodzin dotkniętych powodzią
416	Morski Oddział Straży Granicznej w Gdańsku	Zakup paliwa dla jednostek Morskiego Oddziału Straży Granicznej z przeznaczeniem na prowadzenie działań przeciwpowodziowych
417	Oddział Wojewódzki Związku Ochotniczych Straży Pożarnych Rzeczypospolitej Polskiej w Gdańsku	Zakup i wyposażenie 8 lekkich samochodów ratownictwa techniczno-ekologicznego dla potrzeb OSP woj. pomorskiego
418	Okręgowy Inspektorat Służby Więziennej w Gdańsku	Usuwanie skutków zalania wodą opadową w jednostkach penitencjarnych na terenie miasta Gdańska, w lipcu 2001r. oraz zapobieganie w tym zakresie.
419	Okręgowy Szpital Kolejowy w Gdańsku- Samodzielny Publiczny Zakład Opieki Zdrowotnej	Ekspertyza po awarii systemu paliwowego i wycieku oleju do gruntu, usunięcie skutków awarii
420	Regionalny Zarząd Gospodarki Wodnej w Gdańsku	Umocnienie lewego brzegu rzeki Wisły w ujściu do Zatoki Gdańskiej (km 941+791 - 942+136)
421	jak wyżej	Rzeka Słupia - usunięcie zatorów w km. 2+2 200 - 43+800 oraz udrożnienie koryta w km. 32+790 - 33+960"

422	Słowiński Park Narodowy	Usunięcie skutków skażenia ornitofauny zimującej na Bałtyku w rejonie Słowińskiego Parku Narodowego substancją ropopochodną
423	Spółeczne Towarzystwo Oświatowe	Wyjazd dzieci z III Podstawowo-Gimnazjalnego Zespołu Szkół Społecznych STO w Gdańsku do HCEE w Funce z powodu zniszczeń popowodziowych
424	Stowarzyszenie Nadbałtyckie Centrum Edukacji Ekologicznej i Ekorozwoju	Letni obóz edukacyjny dla dzieci z rodzin dotkniętych powodzią w woj. pomorskim
425	jak wyżej	Wypoczynek dla dzieci oraz matek z dziećmi z gmin dotkniętych powodzią w woj. pomorskim
426	Wojewódzki Inspektorat Inspekcji Nasiennej w Gdańsku	Usunięcie usterek po powodzi w dniu 9 lipca 2001r. w kotłowni gazowo-olejowej w Dziale Inspekcji Nasiennej Stacji Oceny Sadzeniaków Ziemiaka w Pruszczu Gdańskim
427	Zarząd Melioracji i Urządzeń Wodnych Województwa Pomorskiego w Gdańsku	Modernizacja węzła wodnego przy ujściu Kanału Piaskowego do Martwej Wisły, gm. Pruszcz Gdański
428	jak wyżej	Kanał Piaskowy - modernizacja prawego wału przeciwpowodziowego, km 6+440-10+020, zad. nr 7, gm. Cedry Wielkie
429	jak wyżej	Kanał Śledziowy - modernizacja lewego wału przeciwpowodziowego w km 6+320-9+412, zad. nr 6, gm. Cedry Wielkie
430	jak wyżej	Ochrona skarpy wału rzeki Raduni w Niegowie na odcinku 800 m
431	jak wyżej	Zabezpieczenie przed przesiąkami wałów rzeki Czarna Łacha na odcinku dł. 1000m
432	jak wyżej	Wydłużona praca pompowni żuławskich oraz dodatkowych agregatów pompowych zainstalowanych na stacjach pomp: Orunia, Krępiec, Lędowo i Grabowo
433	jak wyżej	Doraźne uzupełnienie zapasów magazynowych w Wojewódzkim Magazynie Przeciwpożarowym Gdańsk-Plonia
434	jak wyżej	Zabudowa wyrwy w lewym wale rzeki Klodawa na dł. 80m
435	jak wyżej	Zabezpieczenie przecieków w lewym wale rzeki Raduni na dł. 1000m w miejscowości Gdańsk- Św. Wojciech
MONITORING LOKALNY		
436	Fundacja Agencja Regionalnego Monitoringu Atmosfery Aglomeracji Gdańskiej	Zakup analizatora pyłu Eberline do stacji nr 10 w Gdyni przy ul. Wendy
437	jak wyżej	Zakup w razie wystąpienia awarii części zamiennych dla pracujących w sieci ARMAAG stacji pomiarowych
438	jak wyżej	Monitorowanie i prowadzenie oceny jakości powietrza w województwie pomorskim na bazie sieci monitoringu regionalnego ARMAAG
439	Wojewódzki Inspektorat Ochrony Środowiska w Gdańsku	Monitoring regionalny dla województwa pomorskiego w zakresie stanu powietrza oraz wód powierzchniowych
440	jak wyżej	Dofinansowanie wydatków inwestycyjnych związanych z monitoringiem regionalnym
441	Wydział Ochrony Środowiska Pomorskiego Urzędu Wojewódzkiego	Regionalny monitoring wód podziemnych na obszarze województwa pomorskiego
POPIERANIE INNYCH DZIAŁAŃ NA RZECZ OCHRONY ŚRODOWISKA		
442	BADEX Przedsiębiorstwo Produkcyjno - Handlowe Sp. z o.o.	Utworzenie dwóch stacji badania sprzętu do stosowania środków ochrony roślin w miejscowości Tczew i Malbork
443	Bałtycka Agencja Poszanowania Energii S.A.	Ocena techniczno-ekonomiczna zasadności uruchomienia produkcji granulatu z odpadów drzewnych powstających w procesie przetwarzania drewna w województwie pomorskim
444	jak wyżej	Ochrona klimatu poprzez rozwijanie energetyki wiatrowej w oparciu o farmy wiatrowe na morzu w rejonie Morza Bałtyckiego
445	Gospodarstwo Pomocnicze Regionalnego Centrum Doradztwa Rozwoju Rolnictwa i Obszarów Wiejskich w Starym Polu	Badanie sprzętu do stosowania środków ochrony roślin
446	Instytut Budownictwa Wodnego PAN	Zanieczyszczenia wnoszone do Zatoki Gdańskiej przez cieki i kanały, jakość wód w rejonie plaż województwa pomorskiego wraz z warunkami hydrometeorologicznymi - informacja o gromadzonych danych
447	Instytut Meteorologii i Gospodarki Wodnej, Oddział Morski w Gdyni	Utworzenie Pomorskiego Laboratorium Substancji Szkodliwych
448	Ośrodek Badawczo-Rozwojowy Przemysłu Płyt Drewnopochodnych	Założenie pilotowej plantacji trzcinnika olbrzymiego na cele energetyczne
449	P.H.U. AGRO - KOMPLEKS s.c. - Starogard Gdański	Utworzenie w Starogardzie Gdańskim stacji kontroli opryskiwaczy i warsztatu naprawy tego sprzętu
450	Politechnika Gdańska - Wydział Budownictwa Wodnego i Inżynierii Środowiska	Mikrobiologiczne zagrożenie środowiska gruntowo-wodnego w przyrodniczym wykorzystaniu osadów ściekowych
451	jak wyżej	Osady denne jako potencjalne źródło zanieczyszczenia wód Zbiornika Straszynskiego metalami ciężkimi
452	Politechnika Gdańska Wydział Chemiczny	Zbudowanie i przetestowanie urządzenia badawczego do prowadzenia procesów oczyszczania ścieków w warunkach beztlenowych
453	jak wyżej	Program badawczo-wdrożeniowy wykorzystania osadów nadmiernych powstających w oczyszczalni ścieków w Kościerzynie - kontynuacja badań
454	jak wyżej	Zaprojektowanie i wykonanie instalacji przydatnej do usuwania metali ze ścieków pochodzących z pracowni dydaktycznych Politechniki Gdańskiej oraz do likwidacji wybranych grup związków organicznych metodami red-ox.
455	Politechnika Gdańska, Wydział Elektroniki, Telekomunikacji i Informatyki	Opracowanie konstrukcji czujników do oznaczania stężenia tlenu rozpuszczonego w roztworach wodnych i do oznaczania śladowych ilości metali ciężkich w roztworach wodnych
456	Polskie Towarzystwo Rybackie w Poznaniu	Ocena oddziaływania gospodarstw hodowli ryb łososiowatych na jakość wód powierzchniowych województwa pomorskiego
457	PPUH Rolmehc - Władysław Cymyski	Otwarcie stacji kontroli opryskiwaczy
458	Pracownia Architektoniczna - Jan Sabiniarz	Opracowanie 4 projektów powtarzalnych domów mieszkalnych o formie architektonicznej inspirowanej tradycyjnym budownictwem regionu Kaszub

459	Przedsiębiorstwo Gospodarki Komunalnej Sp. z o.o. Słupsk	Zakup samochodu bezpylnego z urządzeniem do mycia i odkażania pojemników
460	Stacja Doświadczalna Oceny Odmian w Karzniczce	Przygotowanie i wyposażenie stacji kontroli opryskiwaczy w SDOO Karzniczce
461	Starostwo Powiatowe w Chojnicach	Opracowanie programu "Strategia ekorozwoju powiatu chojnickiego" zgodnie z założeniami Agendy 21
462	7 Szpital Marynarki Wojennej	Audyt energetyczny dla 7 Szpitala Marynarki Wojennej
463	Uniwersytet Gdański	Wdrożenie systemu recyklingu rozpuszczalników organicznych na Wydziale Chemii Uniwersytetu Gdańskiego
464	Uniwersytet Gdański - Katedra Biologii Molekularnej	Biologiczny test wykrywania mutagennych zanieczyszczeń środowiska
465	Urząd Statystyczny w Gdańsku	Opracowanie statystyczne i publikacja "Ochrony środowiska w województwie pomorskim"
466	Wojewódzki Inspektorat Ochrony Środowiska w Gdańsku	System upubliczniania danych WIOŚ
467	Zaborski Park Krajobrazowy	Zakup samochodu dla służb Zaborskiego Parku Krajobrazowego
468	jak wyżej	Modernizacja i rozbudowa budynku siedziby ZPK i ośrodka edukacyjnego w miejscowości Charzykowy
469	Zakład Badawczo Wdrożeniowy Ośrodka Salmonella "IMMUNOLAB" Sp. z o.o.	Wdrożenie do stosowania szczepionki do zwalczania salmoneloz u kur
470	Zakład Urządzeń Technicznych "ELSTAR"	Rozbudowa zakładu przetwórstwa rzepaku o dział rafinacji i modyfikacji olejów w Czerninie
471	Zespół Szkół Gospodarki Żywnościowej w Rzućwie	Przygotowanie i wyposażenie stacji kontroli sprzętu używanego do stosowania środków ochrony roślin przy Z.S.G.Ż. w Rzućwie
472	Związek Miast i Gmin Zlewni Wdy	Strategia ekorozwoju miast i gmin zlewni rzeki Wdy

675

**UCHWAŁA Nr XXI/225/2001
Rady Gminy Sulęcyno
z dnia 14 listopada 2001 r.**

w sprawie uchwalenia miejscowego planu zagospodarowania przestrzennego fragmentu wsi Sulęcyno, obejmującego część działki nr 170 w Sulęcynie.

Na podstawie art. 7-11, art. 18-26 i art. 28-29 ustawy z dnia 7 lipca 1994 r. o zagospodarowaniu przestrzennym (Dz. U. z 1999 r. Nr 15, poz. 139, Nr 41, poz. 412, Nr 111, poz. 1279; z 2000 r. Nr 12, poz. 136, Nr 109, poz. 1157, Nr 120, poz. 1268 i z 2001 r. Nr 100, poz. 1085) oraz art. 18 ust. 2 pkt 5, art. 40 ust. 1 i art. 42 ustawy z dnia 8 marca 1990 r. o samorządzie gminnym (Dz. U. z 1996 r. Nr 13, poz. 74, Nr 58, poz. 261, Nr 106, poz. 496 i Nr 132, poz. 622; z 1997 r. Nr 9, poz. 43, Nr 106, poz. 679, Nr 107, poz. 686, Nr 113, poz. 734, Nr 123, poz. 775; z 1998 r. Nr 155, poz. 1014, Nr 162, poz. 1126; z 2000 r. Nr 26, poz. 306, Nr 48, poz. 552, Nr 62, poz. 718, Nr 88, poz. 985, Nr 91, poz. 1009, Nr 95, poz. 1041; z 2001 r. Nr 45, poz. 497) Rada Gminy Sulęcyno uchwala, co następuje:

**ROZDZIAŁ 1
Przepisy ogólne**

§ 1

1. Ustalenia tekstowe planu mają jednolity układ formalny. Ustalenia prawne przepisu gminnego, jakim jest plan miejscowy zagospodarowania przestrzennego, są zawarte w siedmiu grupach ustaleń, oznaczonych numerami od 1 do 7.

Są to:

- 1) przeznaczenie terenu – 1,
 - 2) ustalenia ekologiczne i zasady ochrony przyrody – 2,
 - 3) zasady kształtowania zabudowy i ochrony dóbr kultury – 3,
 - 4) zasady i warunki podziału na działki budowlane – 4,
 - 5) zasady lokalizacji zagospodarowania tymczasowego – 5,
 - 6) zasady obsługi komunikacyjnej – 6,
 - 7) zasady dotyczące obsługi inżynierskiej – 7.
2. Grupa oznaczona numerem 8 zawiera informację o obiektach i terenach chronionych mocą innych aktów

prawnych niż plan zagospodarowania przestrzennego oraz o innych aktach prawnych, niż plan zagospodarowania przestrzennego, obowiązujących na danym terenie.

3. Brak ustaleń prawnych, czy informacji, należących do którejś z grup, o których mowa w § 1 ust.1 lub 2 oznacza, że nie wprowadza się żadnych regulacji w tej grupie.

§ 2

1. Ustala się następujący sposób oznaczenia i numeracji terenów wyróżnionych w planie:
 - 1) Każdy teren jest oznaczony w tekście planu i na rysunku planu numerem adresowym składającym się z trzech liczb, gdzie:
 - a) pierwsza liczba oznacza numer obrębu geodezyjnego,
 - b) druga liczba oznacza rok podjęcia uchwały o przystąpieniu do opracowania planu,
 - c) trzecia liczba oznacza kolejny numer terenu w obrębie geodezyjnym.
 - 2) W granicach terenu mogą być wyodrębnione liniami podziału wewnętrznego obszary oznakowane numerami ustalenia szczegółowego obowiązującym tylko w tym wydzieleniu wewnętrznym.
 - 3) Oznaczenia literowe w tekście i na rysunku planu ustalają przeznaczenie terenu.

§ 3

Uchwala się definicje terenów używanych w planie uchwalonym niniejszą uchwałą, zawarte w „Słowniku terminów użytych w tekście planu”:

- 1) powierzchnia aktywna przyrodniczo – niezabudowana i nieutwardzona powierzchnia terenu (działki), pokryta roślinnością (naturalną lub urządzoną), korzystnie oddziałująca na system przyrodniczy. Do powierzchni tej zalicza się również powierzchnie cieków i zbiorników wodnych naturalnych i sztucznych,
- 2) wydzielenie wewnętrzne – fragment terenu wydzielony na rysunku planu liniami wewnętrznego podziału, dla którego sformułowano dodatkowe ustalenia szczegółowe,
- 3) wysokość zabudowy – wysokość obiektu budowlanego jest to różnica pomiędzy średnią rzędną po-

- ziomu terenu po stronie ulicy (placu), dojazdu na działkę a rzędną poziomą najwyższego, stałego elementu tego obiektu (z wyłączeniem komina),
- 4) zabudowa zagrodowa – zespół zabudowy związanej z produkcją rolną i ogrodniczą, składający się co najmniej z budynku mieszkalnego jednorodzinnego i budynku (lub budynków) inwentarskiego lub magazynowego przeznaczonego do przechowywania płodów rolnych wyprodukowanych u siebie,
 - 5) zagospodarowanie tymczasowe – sposób wykorzystania i urządzenia terenu dopuszczony na czas określony, tj. do czasu realizacji zagospodarowania docelowego. Przez tymczasowe obiekty budowlane rozumie się tymczasowe obiekty budowlane wg ustawy z dnia 7 lipca 1994 r. Prawo Budowlane (Dz. U. Nr 89, poz. 414),
 - 6) zieleni izolacyjna – pas zwartej, wielowarstwowej zieleni (rolę tę może pełnić też płat lasu lub zadrzewienia), złożonej z gatunków odpornych na zanieczyszczenia, oddzielającej (także krajobrazowo) obiekty uciążliwe od terenów funkcji chronionych (w rozumieniu planu), rolnych lub rekreacyjnych.

ROZDZIAŁ 2 Przepisy szczegółowe

§ 4

Dla terenu 08.00.01. położonego w obrębie geodezyjnym Sulęczyno (działka Nr 170/3 o powierzchni 1,499 ha) uchwała się ustalenia szczegółowe:

1. Uchwała się rysunek będący integralną częścią miejscowego planu zagospodarowania przestrzennego gminy Sulęczyno dla terenu 08.00.01., wraz z legendą. Rysunek planu stanowi załącznik do niniejszej uchwały i obowiązuje w części określonej w Legendzie jako „Ustalenia”.
2. Dla terenu 08.00.01. uchwała się:
 - 1) przeznaczenie terenu – 1:
 - 1.1. Teren oznaczony na rysunku jako wydzielenie wewnętrzne (w rozumieniu planu) 1.1. PP przeznacza się pod tereny działalności produkcyjnej z niezbędnym zapleczem administracyjno – technicznym i socjalnym. Dopuszcza się działalność gospodarczą o znaczeniu lokalnym, która nie może wpływać szkodliwie na środowisko.
 - 1.2. Teren oznaczony na rysunku planu jako wydzielenie wewnętrzne (w rozumieniu planu) 1.2. ZI przeznacza się dla zieleni izolacyjnej (w rozumieniu planu). Na terenie wydzielenia wewnętrznego obowiązuje zakaz lokalizacji obiektów budowlanych za wyjątkiem urządzeń infrastruktury technicznej oraz parkingów i dojazdu na działkę.
 - 1.3. Teren oznaczony na rysunku planu jako wydzielenie wewnętrzne (w rozumieniu planu) 1.3. MN przeznacza się pod zabudowę mieszkaniową jednorodzinną wolnostojącą lub bliźniaczą.
 - 1.4. Teren oznaczony na rysunku planu jako wydzielenie wewnętrzne (w rozumieniu planu) 1.4. KD przeznacza się na poszerzenie drogi dojazdowej przebiegającej w dniu uchwalenia planu po działce oznaczonej w ewidencji gruntów nr 154/3 do szerokości 8 m w liniach rozgraniczających;
 - 2) ustalenia ekologiczne i zasady ochrony przyrody – 2:
 - 2.1. Minimalny udział powierzchni aktywnych przyrodniczo (w rozumieniu planu) ustala się na:
 - a) 25% powierzchni terenu oznaczonego na rysunku planu jako wydzielenie wewnętrzne (w rozumieniu planu) 1.1. PP,
 - b) 70% powierzchni terenu oznaczonego na rysunku planu jako wydzielenie wewnętrzne (w rozumieniu planu) 1.2. ZI,
 - c) 70% powierzchni terenu oznaczonego na rysunku planu jako wydzielenie wewnętrzne (w rozumieniu planu) 1.3. MN.
 - 2.2. Obowiązuje wprowadzanie, odtwarzanie i uzupełnianie zadrzewień przydrożnych.
 - 2.3. Zakaz likwidacji zadrzewień i zakrzewień. Obowiązuje zagospodarowanie istniejących zadrzewień na cele zieleni izolacyjnej.
 - 2.4. Zakaz kanalizacji cieków naturalnych i rowów melioracyjnych poza miejscami niezbędnymi dla przeprowadzenia infrastruktury technicznej i dojazdów.
 - 2.5. Realizacja parkingów naziemnych większych niż 8 miejsc postojowych jest uwarunkowana wprowadzeniem zieleni wysokiej (drzew i krzewów) na terenie parkingów;
- 3) zasady kształtowania zabudowy i ochrony dóbr kultury – 3:
 - 3.1. Ustala się, oznaczoną na rysunku planu, nieprzekraczalną linię zabudowy dla budynków, w odległości 20 m od zewnętrznej krawędzi jezdni drogi relacji Sulęczyno – Kołodziejce.
 - 3.2. Obowiązują następujące wskaźniki kształtowania form zabudowy mieszkaniowej:
 - a) maksymalna wysokość zabudowy (w rozumieniu planu): 8,5 m,
 - b) maksymalna powierzchnia zabudowy: 250 m²,
 - c) dach stromy (w rozumieniu planu) o maksymalnym kącie nachylenia połaci dachu 51 stopni, ustalenie nie dotyczy dachów mansardowych.
 - 3.3. Dla zabudowy przeznaczonej do działalności produkcyjnej obowiązuje maksymalna wysokość zabudowy (w rozumieniu planu): 5,5 m;
- 4) zasady i warunki podziału na działki budowlane – 4:
 - 4.1. Dopuszcza się wydzielenie na terenie oznaczonym jako wydzielenie wewnętrzne (w rozumieniu planu) 1.3. MN nie więcej niż dwóch działek budowlanych;
- 5) ustalenia dotyczące zagospodarowania tymczasowego (w rozumieniu planu) – 5:
 - 5.1. Zakaz lokalizacji zagospodarowania tymczasowego (w rozumieniu planu);
- 6) zasady obsługi komunikacyjnej – 6:
 - 6.1. Dla zabudowy mieszkaniowej jednorodzinnej wolno stojącej i bliźniaczej obowiązuje zapewnienie 2-ch miejsc postojowych na każdej działce (po jednym miejscu parkingowym na każde mieszkanie).
 - 6.2. Dla terenów działalności produkcyjnej ustala się wskaźnik potrzeb parkingowych na nie mniej niż 1 miejsce na 40 m² powierzchni użytkowej obiektu lub 1 miejsce postojowe na każdego zatrudnionego;
- 7) ustalenia dotyczące obsługi inżynierskiej – 7:
 - 7.1. Zaopatrzenie w wodę z sieci wodociągowej lub indywidualnego źródła wody.
 - 7.2. Wyklucza się lokalizację nowej zabudowy bez odprowadzania ścieków do gminnej sieci kanalizacji sanitarnej i zapewnienia ich utylizacji przez gminną oczyszczalnię ścieków.

- 7.3. Wyklucza się zrzut wód opadowych z terenów przemysłowych, składowych, komunikacji drogowej i terenów o innym użytkowaniu powodującym zanieczyszczenie wód opadowych, do gruntu lub suchych rowów melioracyjnych i bez oczyszczenia do wód powierzchniowych. Dla terenów wymagających wyposażenia w urządzenia do oczyszczania wód opadowych obowiązuje lokalizacja separatorów zanieczyszczeń na działce inwestora.
- 7.4. Place utwardzone związane z terenami działalności produkcyjnej oraz obsługą transportu wymagają wyposażenia w urządzenia służące oczyszczaniu wód opadowych, zlokalizowane na działce inwestora. Wyklucza się magazynowanie, składowanie odpadów i substancji niebezpiecznych bez utwardzonego podłoża i izolacji wykluczającej możliwość przenikania zanieczyszczeń do gruntu.
- 7.5. Zaopatrzenie w ciepło z indywidualnego źródła z zastosowaniem paliw nie powodujących ponadnormatywnego zanieczyszczenia powietrza.
- 7.6. Zaopatrzenie w energię elektryczną z istniejącej sieci, przyłączeniem kablowym.
- 7.7. Usuwanie odpadów bytowych stałych do szczelnych zbiorników służących do czasowego gromadzenia odpadów stałych, z uwzględnieniem możliwości ich segregacji, zgodnie z wymogami określonymi w przepisach szczególnych. Utylizacja odpadów stałych poza terenem planu;
- 8) informacje – 8:
- 8.1. Teren położony jest w granicach Gowidlińskiego Obszaru Chronionego Krajobrazu, obowiązują zasady określone w:
- a) Rozporządzeniu Wojewody Gdańskiego Nr 5/94 z dnia 8 listopada 1994 r. w sprawie wyznaczenia obszarów chronionego krajobrazu, określenia granic parków krajobrazowych i wyznaczenia wokół nich otulin oraz wprowadzenia obowiązujących w nich zakazów i ograniczeń,
- b) Rozporządzeniu Wojewody Gdańskiego Nr 11/98 z dnia 3 września 1998 r. „zmieniającym rozporządzenie Nr 5/94 z dnia 8 listopada 1994 r. w sprawie wyznaczenia obszarów chronionego krajobrazu, określenia granic parków krajobrazowych i wyznaczenia wokół nich otulin oraz wprowadzenia obowiązujących w nich zakazów i ograniczeń”.
- Teren położony jest poza obrębem zwartej zabudowy wsi, o którym mowa w § 4.1. lit. d) rozporządzenia.
- 8.2. Droga relacji Sulęcyno – Kołodzieje jest drogą powiatową nr 10240.
- 8.3. Droga przebiegająca w dniu uchwalenia planu po działce oznaczonej w ewidencji gruntów nr 154/3 jest drogą gminną.
- 8.4. Przez teren przebiegają linie energetyczne 15 kV. W pasie do 3,5 m, oznaczonym na rysunku planu, od linii obowiązują ograniczenia w lokalizacji zabudowy ze względów na możliwość porażenia prądem oraz bezpieczeństwo przeciwpożarowe.

- 8.5. Inwestorzy winni zapewnić zaopatrzenie wodne do gaszenia pożarów oraz drogi i dojazdy pożarowe oraz spełniać szczegółowe wymagania w zakresie przeciwpożarowego zaopatrzenia wodnego, ratownictwa technicznego, chemicznego, ekologicznego lub medycznego oraz warunków, jakim powinny odpowiadać drogi pożarowe – według obowiązujących przepisów.
- 8.6. Zaleca się projektowanie obsługi komunikacyjnej terenu od strony drogi gminnej przebiegającej w dniu uchwalenia planu po działce oznaczonej w ewidencji gruntów nr 154/3. Wjazd na teren objęty planem od drogi powiatowej nr 10240 wymaga uzyskania uzgodnienia właściwego zarządu dróg.
3. Ustala się stawkę procentową służącą naliczaniu opłaty, o której mowa w art. 36 ust. 3 ustawy o zagospodarowaniu przestrzennym w wysokości 30% dla terenu 08.00.01.

ROZDZIAŁ 3 Przepisy końcowe

§ 5

Na obszarze objętym miejscowym planem zagospodarowania przestrzennego tracą moc przepisy miejscowego planu zagospodarowania przestrzennego gminy Sulęcyno uchwalonego uchwałą Nr XIII/77/91 Rady Gminy Sulęcyno z dnia 30 września 1991 r. opublikowanego w Dzienniku Urzędowym Województwa Gdańskiego Nr 19, poz. 137 z 1991 r.

§ 6

Zobowiązuje się Zarząd Gminy do:

- 1) niezwłocznego przekazania niniejszej uchwały Pomorskiemu Urzędowi Wojewódzkiemu w Gdańsku w celu ogłoszenia jej wraz z rysunkiem planu w Dzienniku Urzędowym Województwa Pomorskiego,
- 2) umieszczenia odpisu niniejszej uchwały na okres 14 dni na tablicy ogłoszeń w Urzędzie Gminy w Sulęcynie,
- 3) umożliwienia zainteresowanym osobom wglądu do dokumentów przedstawiających plan i wydawania z tych dokumentów na wniosek zainteresowanych potrzebnych wyrysów, wypisów na zasadach określonych w art. 29 ust. 2 ustawy o zagospodarowaniu przestrzennym.

§ 7

Uchwała wchodzi w życie po upływie 14 dni od ogłoszenia jej w Dzienniku Urzędowym Województwa Pomorskiego, z wyjątkiem § 6 pkt 1, który wchodzi w życie z dniem podjęcia.

Przewodniczący
Rady Gminy
J. Saborowski

Wydawca:

Wojewoda Pomorski

Redakcja:

Wydział Prawny i Nadzoru Pomorskiego Urzędu Wojewódzkiego
Redakcja Dziennika Urzędowego Województwa Pomorskiego
80-810, Gdańsk, ul. Okopowa 21/27, pokój nr 807, tel. 30 77 384, dziennik urzędowy e-mail: dzienn01@uwgda.gov.pl
strona internetowa: www.uw.gda.pl.

Skład i druk:

Wydawnictwo „Bold”, Gdańsk, ul. Piwna 22

Z polecenia Wojewody Pomorskiego skład i druk wykonało Wydawnictwo BOLD, Gdańsk
