



DZIENNIK URZĘDOWY WOJEWÓDZTWA POMORSKIEGO

Gdańsk, dnia 9 kwietnia 2003 r.

Nr 50

TREŚĆ:

Poz.:

UCHWAŁY RADY MIASTA GDAŃSKA:

- 754 — Nr III/34/2002 z dnia 5 grudnia 2002 r. w sprawie uchwalenia miejscowego planu zagospodarowania przestrzennego rejonu ulic: Kartuskiej, Inżynierskiej i Kalinowej w Kokoszkach w mieście Gdańsku 2229
- 755 — Nr III/35/2002 z dnia 5 grudnia 2002 r. w sprawie uchwalenia miejscowego planu zagospodarowania przestrzennego w rejonie ulicy Szybowcowej w Klukowie - Rębiechowie w mieście Gdańsku 2235
- 756 — Nr V/85/2003 z dnia 23 stycznia 2003 r. w sprawie uchwalenia miejscowego planu zagospodarowania przestrzennego Oliwa rejon ulicy Obrońców Wybrzeża w mieście Gdańsku 2240

UCHWAŁY:

- 757 — Nr IV/20/2003 Rady Powiatu Starogardzkiego z dnia 24 stycznia 2003 r. w sprawie wyrażenia zgody na udzielenie, niektórym jednostkom Powiatu Starogardzkiego, bonifikaty od opłat rocznych z tytułu trwałego zarządu nieruchomościami Powiatu 2245
- 758 — Nr V/39/03 Rady Miejskiej w Słupsku z dnia 29 stycznia 2003 r. w sprawie uchwalenia miejscowego planu zagospodarowania przestrzennego „Hala Targowa Wokulski” w Słupsku 2245

UCHWAŁY RADY MIEJSKIEJ W PRABUTACH:

- 759 — Nr V/29/2003 z dnia 31 stycznia 2003 r. w sprawie uchwalenia Statutu Miejsko – Gminnego Ośrodka Pomocy Społecznej w Prabutach 2247
- 760 — Nr V/32/2003 z dnia 31 stycznia 2003 r. w sprawie zasad usytuowania na terenie gminy miejsc sprzedaży i podawania napojów alkoholowych 2250
- 761 — Nr V/34/2003 z dnia 31 stycznia 2003 r. w sprawie zmiany uchwały Nr VI/23/98 Rady Miejskiej w Prabutach z dnia 19 grudnia 1998 r. w sprawie określenia zasad nabycia, zbycia i obciążania nieruchomości grunтовых oraz ich wydzierżawiania lub najmu na okres dłuższy niż trzy lata 2250

POROZUMIENIE POMIĘDZY GMINĄ MIASTA GDYNIA A GMINĄ WEJHEROWO:

- 762 — zawarte dnia 10 lutego 2003 r. w sprawie wspólnego wykonywania niektórych zadań wynikających z realizacji ustawy o wychowaniu w trzeźwości i przeciwdziałaniu alkoholizmowi 2251

UCHWAŁA RADY MIEJSKIEJ W SŁUPSKU:

- 763 — Nr VI/66/03 z dnia 26 lutego 2003 r. w sprawie uchwalenia regulaminu dostarczania wody i odprowadzania ścieków obowiązującego na obszarze miasta Słupska 2252

UCHWAŁY RADY MIASTA GDYNI:

- 764 — Nr V/95/2003 z dnia 26 lutego 2003 r. w sprawie zmiany Uchwały Nr XVIII/275/95 Rady Miasta Gdyni z dnia 20 grudnia 1995 r. w sprawie utworzenia zakładu budżetowego – Zarząd Cmentarzy Komunalnych 2257
- 765 — Nr V/96/2003 z dnia 26 lutego 2003 r. w sprawie zmiany Uchwały Nr XXXV/1136/01 Rady Miasta Gdyni z dnia 28 listopada 2001 r. w sprawie przyjęcia do realizacji „Zasad wynajmowania lokali wchodzących w skład mieszkaniowego zasobu Gminy w tym zasad i kryteriów wynajmowania lokali, których najem jest związany ze stosunkiem pracy” 2258
- 766 — Nr V/98/2003 z dnia 26 lutego 2003 r. w sprawie stopniowej likwidacji Szkoły Podstawowej Nr 2 w Gdyni ul. Wolności 27 2258
- 767 — Nr V/108/2003 z dnia 26 lutego 2003 r. w sprawie stopniowej likwidacji Gimnazjum Specjalnego Nr 22 wchodzącego w skład Specjalnego Ośrodka Szkolno – Wychowawczego Nr 2 w Gdyni, ul. Kielecka 4 2259
- 768 — Nr V/109/2003 z dnia 26 lutego 2003 r. w sprawie wyłączenia i likwidacji Szkoły Podstawowej Specjalnej Nr 32 im. Marii Konopnickiej wchodzącej w skład Specjalnego Ośrodka Szkolno – Wychowawczego Nr 2 w Gdyni, ul. Kielecka 4 2259
- 769 — Nr V/110/03 z dnia 26 lutego 2003 r. w sprawie przeznaczenia mienia rozwiązanego Zespołu Szkół Odzieżowych w Gdyni ul. Morska 77 2260

UCHWAŁA RADY POWIATU LĘBORSKIEGO:

- 770 — Nr V/40/03 z dnia 21 marca 2003 r. w sprawie trybu udzielania i rozliczania dotacji z budżetu Powiatu Lęborskiego dla niepublicznych szkół oraz niepublicznych placówek 2260

POROZUMIENIE POMIĘDZY POWIATEM GDAŃSKIM A GMINĄ MIEJSKĄ PRUSZCZ GDAŃSKI:

- 771 — zawarte w dniu 24 marca 2003 r. w sprawie przejęcia przez Burmistrza Pruszcza Gdańskiego do realizacji zadania z zakresu zarządzania drogami powiatowymi na terenie miasta 2262

UCHWAŁA RADY MIEJSKIEJ RUMI:

- 772 — Nr IX/79/2003 z dnia 27 marca 2003 r. w sprawie udzielenia Burmistrzowi Miasta Rumi absolutorium za 2002 rok 2263

**INFORMACJA WOJEWÓDZKIEGO FUNDUSZU OCHRONY ŚRODOWISKA
I GOSPODARKI WODNEJ W GDAŃSKU:**

- 773 — o działalności Wojewódzkiego Funduszu Ochrony Środowiska i Gospodarki Wodnej w roku 2002 2263

754**UCHWAŁA Nr III/34/2002
Rady Miasta Gdańska
z dnia 5 grudnia 2002 r.****w sprawie uchwalenia miejscowego planu zagospodarowania przestrzennego rejonu ulic: Kartuskiej, Inżynierskiej i Kalinowej w Kokoszkach w mieście Gdańsku.**

Na podstawie art. 26 w związku z art. 7, art. 8 ust. 1-3, art. 9-11, art. 18 i art. 28 ustawy z dnia 7 lipca 1994 r. o zagospodarowaniu przestrzennym (t.j. Dz. U. z 1999 r. Nr 15, poz. 139, zm: z 1999 r. Nr 41, poz. 412, Nr 111, poz. 1279, z 2000 r. Nr 12, poz. 136, Nr 109, poz. 1157, Nr 120, poz. 1268, z 2001 r. Nr 5, poz. 42, Nr 14, poz. 124, Nr 100, poz. 1085, Nr 115, poz. 1229, Nr 154, poz. 1804, z 2002 r. Nr 113, poz. 984, Nr 130, poz. 1112), art. 18 ust. 2 pkt 5, art. 40 ust. 1 ustawy z dnia 8 marca 1990 r. o samorządzie gminnym (t.j. Dz. U. z 2001 r. Nr 142, poz. 1591, zm: z 2002 r. Nr 23, poz. 220, Nr 62, poz. 558, Nr 113, poz. 984) Rada Miasta Gdańska uchwała, co następuje:

§ 1

Uchwała się miejscowy plan zagospodarowania przestrzennego rejonu ulic: Kartuskiej, Inżynierskiej i Kalinowej w Kokoszkach w mieście Gdańsku obejmujący obszar jak na rysunku planu.

§ 2

1. Ustala się podział obszaru objętego planem na 11 terenów (oznaczone symbolami trzycyfrowymi od 001 do 011) wydzielone liniami rozgraniczającymi oraz ich przeznaczenie według klasyfikacji strefowej. Pod pojęciem strefy rozumie się teren wydzielony liniami rozgraniczającymi o jednakowych zasadach zagospodarowania, przeznaczony pod określoną grupę funkcji, oznaczoną symbolem dwucyfrowym oraz pod sieci i urządzenia sieciowe infrastruktury technicznej.
2. Na potrzeby niniejszego planu definiuje się następujące strefy funkcyjne:
 - 23 – wszelkie formy budownictwa mieszkaniowego,
 - 31 – strefa mieszana usługowo – mieszkaniowa zawierająca strefy 23 i 33
 - usługi na dolnych kondygnacjach, w budynkach wolnostojących itd. – w ustalonych planem proporcjach pomiędzy funkcją mieszkaniową i usługową
 - 33 – usługi administracja publiczna, usługi handlu detalicznego, usługi kultury, usługi zdrowia i opieki społecznej, usługi oświaty, usługi nauki, usługi gastronomii, usługi łączności, usługi sportu, usługi turystyki i wczasów, usługi rzemiosła (poza zakładami obsługi samochodów, warsztatami samochodowymi, stacjami paliw), parkingi i garażowiska kubaturowe, biura instytucji komercyjnych, banki, mariny, miejsca kultu religijnego, małe hurtownie o wielkości przewozów nie przekraczającej przewozów związanych z handlem detalicznym, ogrody zoologiczne i miejsca pokazu zwierząt, inne usługi na zasadzie analogii do funkcji wymienionych powyżej lub o analogicznym stopniu uciążliwości.
 - Dopuszcza się funkcję mieszkalną integralnie związaną z prowadzoną działalnością usługową.
 - Uwaga! Usługi rzemiosła nie są rozumiane jako działalność produkcyjna, ale tylko jako działalność usługowa,

wa, np.: fryzjer, szewc, tapicer, stolarz naprawiający meble, itp.

41 – strefa produkcyjno – usługowo - składowa
Jest to strefa umożliwiająca wszelką działalność komercyjną pod warunkiem, że dana produkcja i zastosowane technologie uniemożliwiają powstanie zagrożeń dla środowiska i życia ludności, nawet w przypadku awarii, poza: przemysłem chemicznym, metalurgicznym, wydobywczym, przemysłem wymagającym składowania dużych ilości materiałów w stanie sypkim pod gołym niebem, produkcją o znacznej skali uciążliwości wynikającej z wielkości produkcji, przewozów koniecznych dla tej produkcji, generacji ruchu, emisji zanieczyszczeń oraz ilości odpadów poprodukcyjnych.
Dopuszcza się strefę 33 plus stacje paliw, punkty naprawy samochodów, warsztaty samochodowe, składowa (poza nieobudowanymi składami materiałów sypkich), hurtownie, małe zakłady produkcyjne, drobną wytwórczość, przemysł elektroniczny, produkcję urządzeń elektrycznych i mechanicznych (poza produkcją środków produkcji i pojazdów), porty żeglugi pasażerskiej, produkcję nieuciążliwą, produkcję spożywczą (poza wielkimi zakładami mięsnymi i przetwórstwem ryb), azyle dla zwierząt, hodowle psów, zajezdnie tramwajowe i autobusowe, tereny składowania samochodów osobowych i samochodów ciężarowych.
Dopuszcza się funkcję mieszkalną integralnie związaną z prowadzoną działalnością komercyjną
52 – funkcje wydzielone niechronione
wyszczególnione z nazwy obiekty użyteczności publicznej nie wymagające specjalnej ochrony, które są budowane przez gminę w ramach zadań własnych lub zleconych, administracja państwowa, samorządowa, infrastruktura techniczna strefowa oraz liniowa, wymagająca rezerwacji terenu z wyłączeniem dróg i kolei plus dominanty funkcyjne z zakresu strefy 33,
81 – drogi, ulice lokalne i dojazdowe oraz publiczne ciągi pieszo – jezdne
Dopuszcza się lokalizację kiosków sprzedających bilety komunikacji zbiorowej i artykuły zwyczajowo sprzedawane w kioskach typu „RUCH”.

§ 3

1. Wyjaśnienie pojęć użytych w niniejszym planie:
 - 1) intensywność zabudowy – stosunek powierzchni całkowitej wszystkich kondygnacji naziemnych po obrysie z wyłączeniem tarasów i balkonów do powierzchni działki,
 - 2) wysokość zabudowy – wysokość mierzona od naturalnej warstwy terenu w najniższym punkcie obrysu budynku do kalenicy lub najwyższego punktu na pokryciu kubatury bez masztów odgromnikowych, anten i kominów w metrach.
2. Ustalone w planie zasady podziału terenów na działki nie dotyczą wydzielen geodezyjnych dla sieci i urządzeń sieciowych infrastruktury technicznej.
3. Wody opadowe lub roztopowe ujęte w systemy kanalizacyjne, pochodzące z powierzchni zanieczyszczonych wymagają oczyszczenia, zgodnie z przepisami szczególnymi.

§ 4

1. Ustala się wskaźniki parkingowe do obliczania zapotrzebowania inwestycji na miejsca postojowe dla samochodów osobowych.

Lp.	Rodzaj funkcji	Podstawa odniesienia	Wskaźniki miejsc postojowych	Uwagi
1	2	3	4	5
1.	Budynki mieszkalne jednorodzinne	1 mieszkanie	MIN 2	
2.	Budynki mieszkalne wielorodzinne	1 mieszkanie	MIN 1,2	
3.	Domy studenckie, hotele pracownicze	10 łózek	MIN 2,3	
4.	Hotele, pensjonaty	10 łózek	MIN 6	
5.	Motele	1 pokój	1,2	
6.	Domy dziennego i stałego pobytu dla osób starszych	15 łózek	MIN 1,3	
7.	Sklepy o powierzchni sprzedażowej do 2000 m ² , domy towarowe wielokondygnacyjne	1000 m ² pow. sprzedażowej	MIN 25	
8.	Rzemiosło usługowe	100 m ² pow. użytkowej	MIN 3	
9.	Targowiska, hale targowe	1000 m ² pow. całkowitej	MIN 25	
10.	Restauracje, kawiarnie, bary	100 miejsc konsumpc.	MIN 24	
11.	Biura, urzędy, poczty, banki	1000 m ² pow. użytkowej	MIN 30	
12.	Przychodnie, gabinety lekarskie, kancelarie adwokackie	1000 m ² pow. użytkowej	MIN 30	
13.	Kościóły, kaplice	1000 m ² pow. użytkowej	MIN 12	
14.	Domy parafialne, domy kultury	1000 m ² pow. użytkowej	MIN 8	
15.	Kina, teatry	100 miejsc siedzących	MIN 22	
16.	Hale widowiskowe i widowiskowo-sportowe, stadiony	100 miejsc siedzących	MIN 16 + 0,3 m.p. dla autokaru	
17.	Obiekty muzealne i wystawowe	1000 m ² pow. użytkowej	MIN 20 + 0,3 m.p. dla autokaru	
18.	Szkoły podstawowe i gimnazja	1 pomieszczenie do nauczania	MIN 1,5	
19.	Szkoły średnie	1 pomieszczenie do nauczania	MIN 1,5	
20.	Szkoły wyższe, obiekty dydaktyczne	10 studentów	MIN 1,5	
21.	Przedszkola, świetlice	1 oddział	MIN 3	
22.	Szpitala, kliniki	10 łózek	MIN 6	
23.	Place składowe, hurtownie, magazyny	1000 m ² pow. składowej	MIN 4,5	Nie prowadzące handlu detalicznego
24.	Zakłady przemysłowe, rzemiosło	100 zatrudn.	MIN 20	

2. Dla funkcji nie wymienionych w ust. 1 powyższe wskaźniki stosuje się odpowiednio.

§ 5

Ustalenia szczegółowe planu są następujące:

KARTA TERENU DO MIEJSCOWEGO PLANU ZAGOSPODAROWANIA PRZESTRZENNEGO Nr 2220

1. NUMER TERENU 001 2. POWIERZCHNIA 1,47 ha
3. FUNKCJA LUB STREFA Z WYSZCZEGÓLNIENIEM FUNKCJI PREFEROWANEJ
Nr strefy 41
Strefa produkcyjno – usługowo – składowa
4. FUNKCJE WYŁĄCZONE JAKO NIEPOŻĄDANE
Obiekty handlowe o powierzchni sprzedażowej powyżej 2000 m².
5. FUNKCJE ISTNIEJĄCE NIE MIESZCZĄCE SIĘ W ZAKRESIE FUNKCJI DOPUSZCZALNYCH W STREFIE
Istniejąca zabudowa mieszkaniowa jednorodzinna bez możliwości rozbudowy prowadzącej do powstania nowych lokali mieszkalnych.
6. WARUNKI URBANISTYCZNE
 - 1) intensywność zabudowy – nie ustala się,
 - 2) zasady podziału – nie ustala się,
 - 3) wysokość zabudowy – do 15 m,
 - 4) proc. pokrycia działki zabudową – nie ustala się,
 - 5) linie zabudowy – nie ustala się.

7. WYMAGANE UDOGODNIENIA URBANISTYCZNE
Nie ustala się.

8. PARKINGI

Zgodnie z § 4.

9. ZASADY OBSŁUGI INFRASTRUKTURY

- 1) drogi – z ulicy Inżynierskiej oraz ulic 006.81 i 008.81 (od południa z ulicy lokalnej spoza granic planu),
- 2) woda – z sieci wodociągowej,
- 3) elektryczność – z sieci elektroenergetycznej,
- 4) gaz – z sieci gazowej,
- 5) ogrzewanie – z niskoemisyjnych źródeł lokalnych,
- 6) ścieki – do kanalizacji sanitarnej,
- 7) wody opadowe – do kanalizacji deszczowej,
- 8) utylizacja odpadów stałych – po segregacji wywóz na składowisko miejskie.

10. WARUNKI WYNIKAJĄCE Z OCHRONY ŚRODOWISKA KULTUROWEGO

Nie ustala się.

11. WARUNKI WYNIKAJĄCE Z OCHRONY ŚRODOWISKA PRZYRODNICZEGO

Rozwiązania architektoniczne i konstrukcje ścian zewnętrznych budynków z mieszkaniami winny spełniać warunki zabezpieczeń akustycznych właściwych dla tego typu obiektów w strefie uciążliwości ul. Kartuskiej.

12. OBSZARY ZAGROŻEŃ

Działka nr 419/4 stanowi teren o trudnych warunkach

- geologiczno – gruntowych i wysokim poziomie wód gruntowych.
13. SPOSOBY ZAGOSPODAROWANIA TYMCZASOWEGO
Nie ustala się.
 14. STREFY ZORGANIZOWANEJ DZIAŁALNOŚCI INWESTYCYJNEJ, REWITALIZACJI, OBSZARY ZDEGRADOWANE
Nie ustala się.
 15. STAWKA PROCENTOWA
0%
 16. ZACHĘTY DLA INWESTORÓW
Nie ustala się.
 17. INNE ZAPISY
 - 1) Inne zapisy stanowiące: nie ustala się,
 - 2) Postanowienia wynikające z przepisów szczególnych: nie ustala się.
 - 3) Zalecenia nie będące podstawą wydawania decyzji administracyjnych:
 - a) zaleca się realizację pasma zieleni izolacyjnej przy północnej granicy terenu i przeznaczenie minimum 30% działek na powierzchnię biologicznie czynną,
 - b) lokalizacja obiektów kubaturowych wymagających fundamentowania wymaga poprzedzenia ekspertyzą dotyczącą warunków geotechnicznych.

KARTA TERENU DO MIEJSCOWEGO PLANU ZAGOSPODAROWANIA PRZESTRZENNEGO Nr 2220

1. NUMER TERENU 002 2. POWIERZCHNIA 1,87 ha
3. FUNKCJA LUB STREFA Z WYSZCZEGÓLNIENIEM FUNKCJI PREFEROWANEJ
Nr strefy 41
Strefa produkcyjno – usługowo – składowa
4. FUNKCJE WYŁĄCZONE JAKO NIEPOŻĄDANE
Obiekty handlowe o powierzchni sprzedażowej powyżej 2000 m².
5. FUNKCJE ISTNIEJĄCE NIE MIESZCZĄCE SIĘ W ZAKRESIE FUNKCJI DOPUSZCZALNYCH W STREFIE
Dla działek: 373/2, 373/3, 374/4, 374/5, 374/4, 374/7, 374/8, 374/9 – zabudowa mieszkaniowa jednorodzinna.
6. WARUNKI URBANISTYCZNE
 - 1) intensywność zabudowy – nie ustala się,
 - 2) zasady podziału – nie ustala się,
 - 3) wysokość zabudowy – 15 m,
 - 4) proc. pokrycia działki zabudową – nie ustala się,
 - 5) linie zabudowy – nie ustala się.
7. WYMAGANE UDOGODNIENIA URBANISTYCZNE
Nie ustala się.
8. PARKINGI
Zgodnie z § 4.
9. ZASADY OBSŁUGI INFRASTRUKTURY
 - 1) drogi – z ulic: 006.81 i 008.81 (od południa z ulicy lokalnej spoza granic planu),
 - 2) woda – z sieci wodociągowej,
 - 3) elektryczność – z sieci elektroenergetycznej,
 - 4) gaz – z sieci gazowej,
 - 5) ogrzewanie – z niskoemisyjnych źródeł lokalnych,
 - 6) ścieki – do kanalizacji sanitarnej,
 - 7) wody opadowe – do kanalizacji deszczowej,
 - 8) utylizacja odpadów stałych – po segregacji wywóz na składowisko mieskie.

10. WARUNKI WYNIKAJĄCE Z OCHRONY ŚRODOWISKA KULTUROWEGO
Nie ustala się.
11. WARUNKI WYNIKAJĄCE Z OCHRONY ŚRODOWISKA PRZYRODNICZEGO
Rozwiązania architektoniczne i konstrukcje ścian zewnętrznych budynków z mieszkaniami winny spełniać warunki zabezpieczeń akustycznych właściwych dla tego typu obiektów w strefie uciążliwości ul. Kartuskiej.
12. OBSZARY ZAGROŻEŃ
Działki położone w środkowo – wschodniej części strefy stanowią zagłębienie bezodpływowe, okresowo podmokłe.
13. SPOSOBY ZAGOSPODAROWANIA TYMCZASOWEGO
Nie ustala się.
14. STREFY ZORGANIZOWANEJ DZIAŁALNOŚCI INWESTYCYJNEJ, REWITALIZACJI, OBSZARY ZDEGRADOWANE
Nie ustala się.
15. STAWKA PROCENTOWA
0%
16. ZACHĘTY DLA INWESTORÓW
Nie ustala się.
17. INNE ZAPISY
 - 1) Inne zapisy stanowiące: nie ustala się,
 - 2) Postanowienia wynikające z przepisów szczególnych: nie ustala się.
 - 3) Zalecenia nie będące podstawą wydawania decyzji administracyjnych:
 - a) zaleca się realizację pasma zieleni izolacyjnej przy północnej granicy terenu i przeznaczenie minimum 30% działek na powierzchnię biologicznie czynną,
 - b) zagospodarowanie terenu wymaga uporządkowania systemu drenażu.

KARTA TERENU DO MIEJSCOWEGO PLANU ZAGOSPODAROWANIA PRZESTRZENNEGO Nr 2220

1. NUMER TERENU 003 2. POWIERZCHNIA 2,21 ha
3. FUNKCJA LUB STREFA Z WYSZCZEGÓLNIENIEM FUNKCJI PREFEROWANEJ
Nr strefy 31
Strefa mieszana mieszkaniowo – usługowa zawierająca strefę 23 i 33, usługi o powierzchni do 100 m² powierzchni użytkowej w budynku.
4. FUNKCJE WYŁĄCZONE JAKO NIEPOŻĄDANE
Obiekty handlowe o powierzchni sprzedażowej powyżej 2000 m².
5. FUNKCJE ISTNIEJĄCE NIE MIESZCZĄCE SIĘ W ZAKRESIE FUNKCJI DOPUSZCZALNYCH W STREFIE
Nie ustala się.
6. WARUNKI URBANISTYCZNE
 - 1) intensywność zabudowy – maks. 0,5,
 - 2) zasady podziału – min. 1000 m²,
 - 3) wysokość zabudowy – do 12 m, maks. 2,5 kondygnacji,
 - 4) proc. pokrycia działki zabudową – do 20%,
 - 5) linie zabudowy – nie ustala się.
7. WYMAGANE UDOGODNIENIA URBANISTYCZNE
Nie ustala się.

8. PARKINGI
Zgodnie z § 4.
 9. ZASADY OBSŁUGI INFRASTRUKTURY
 - 1) drogi – z ulicy Inżynierskiej i z ulic: 006.81 i 007.81,
 - 2) woda – z sieci wodociągowej,
 - 3) elektryczność – z sieci elektroenergetycznej,
 - 4) gaz – z sieci gazowej,
 - 5) ogrzewanie – z niskoemisyjnych źródeł lokalnych,
 - 6) ścieki – do kanalizacji sanitarnej,
 - 7) wody opadowe – do kanalizacji deszczowej,
 - 8) utylizacja odpadów stałych – po segregacji wywóz na składowisko miejskie.
 10. WARUNKI WYNIKAJĄCE Z OCHRONY ŚRODOWISKA KULTUROWEGO
Nie ustala się.
 11. WARUNKI WYNIKAJĄCE Z OCHRONY ŚRODOWISKA PRZYRODNICZEGO
 - 1) zachować istniejące zadrzewienia,
 - 2) na działkach nie stanowiących powierzchni zadrzewionej należy zachować minimum 30% powierzchni biologicznie czynnej,
 - 3) ustala się dopuszczalny standard akustyczny jak dla terenów mieszkaniowych.
 12. OBSZARY ZAGROŻEŃ
Nie ustala się.
 13. SPOSOBY ZAGOSPODAROWANIA TYMCZASOWEGO
Nie ustala się.
 14. STREFY ZORGANIZOWANEJ DZIAŁALNOŚCI INWESTYCYJNEJ, REWITALIZACJI, OBSZARY ZDEGRADOWANE
Nie ustala się.
 15. STAWKA PROCENTOWA
0%
 16. ZACHĘTY DLA INWESTORÓW
Nie ustala się.
 17. INNE ZAPISY
 - 1) Inne zapisy stanowiące:
 - a) usługi powinny spełniać następujące warunki:
 - brak uciążliwego oddziaływania na sąsiadującą zabudowę mieszkaniową,
 - wejście do lokalu odrębne od wejścia prowadzącego do dwu lub więcej mieszkań,
 - 2) Postanowienia wynikające z przepisów szczególnych: nie ustala się.
 - 3) Zalecenia nie będące podstawą wydawania decyzji administracyjnych: zaleca się realizację pasma zieleni wysokiej przy południowej granicy działek.
6. WARUNKI URBANISTYCZNE
 - 1) intensywność zabudowy – maks. 0,7,
 - 2) zasady podziału – min. 800 m²,
 - 3) wysokość zabudowy – do 12 m, maks. 2,5 kondygnacji,
 - 4) proc. pokrycia działki zabudową – do 30%,
 - 5) linie zabudowy – nie ustala się.
 7. WYMAGANE UDOGODNIENIA URBANISTYCZNE
Przejście piesze od ciągu pieszego 010.81 do terenu 005.52
 8. PARKINGI
Zgodnie z § 4.
 9. ZASADY OBSŁUGI INFRASTRUKTURY
 - 1) drogi – z ulicy Azaliowej, Irysowej i ulic 006.81 i 007.81,
 - 2) woda – z sieci wodociągowej,
 - 3) elektryczność – z sieci elektroenergetycznej,
 - 4) gaz – z sieci gazowej,
 - 5) ogrzewanie – z niskoemisyjnych źródeł lokalnych,
 - 6) ścieki – do kanalizacji sanitarnej,
 - 7) wody opadowe – do kanalizacji deszczowej,
 - 8) utylizacja odpadów stałych – po segregacji wywóz na składowisko miejskie.
 10. WARUNKI WYNIKAJĄCE Z OCHRONY ŚRODOWISKA KULTUROWEGO
Część terenu w strefie ochrony archeologicznej. Przed przystąpieniem do prac ziemnych zawiadomić Muzeum Archeologiczne w Gdańsku.
 11. WARUNKI WYNIKAJĄCE Z OCHRONY ŚRODOWISKA PRZYRODNICZEGO
 - 1) ustala się dopuszczalny standard akustyczny jak dla terenów mieszkaniowych,
 - 2) minimum 30% terenu należy przeznaczyć na powierzchnie biologicznie czynne.
 12. OBSZARY ZAGROŻEŃ
Nie ustala się.
 13. SPOSOBY ZAGOSPODAROWANIA TYMCZASOWEGO
Nie ustala się.
 14. STREFY ZORGANIZOWANEJ DZIAŁALNOŚCI INWESTYCYJNEJ, REWITALIZACJI, OBSZARY ZDEGRADOWANE
Nie ustala się.
 15. STAWKA PROCENTOWA
0%
 16. ZACHĘTY DLA INWESTORÓW
Nie ustala się.
 17. INNE ZAPISY
 - 1) Inne zapisy stanowiące: nie ustala się,
 - 2) Postanowienia wynikające z przepisów szczególnych: nie ustala się.
 - 3) Zalecenia nie będące podstawą wydawania decyzji administracyjnych: zaleca się realizację pasma zieleni izolacyjnej na styku z ulicą Kartuską.

KARTA TERENU DO MIEJSCOWEGO PLANU ZAGOSPODAROWANIA PRZESTRZENNEGO Nr 2220

1. NUMER TERENU 004 2. POWIERZCHNIA 1,66 ha
3. FUNKCJA LUB STREFA Z WYSZCZEGÓLNIENIEM FUNKCJI PREFEROWANEJ
Nr strefy 31
Strefa mieszkaniowo – usługowa zawierająca strefy 23 i 33, bez określania proporcji pomiędzy funkcją usługową i mieszkaniową
4. FUNKCJE WYŁĄCZONE JAKO NIEPOŻĄDANE
Obiekty handlowe o powierzchni sprzedażowej powyżej 2000 m².
5. FUNKCJE ISTNIEJĄCE NIE MIESZCZĄCE SIĘ W ZAKRESIE FUNKCJI DOPUSZCZALNYCH W STREFIE
Nie ustala się.

KARTA TERENU DO MIEJSCOWEGO PLANU ZAGOSPODAROWANIA PRZESTRZENNEGO Nr 2220

1. NUMER TERENU 005 2. POWIERZCHNIA 1,99 ha
3. FUNKCJA LUB STREFA Z WYSZCZEGÓLNIENIEM FUNKCJI PREFEROWANEJ
Nr strefy 52
Funkcje wydzielone niechronione – szkoła, przedszkole, żłobek

4. FUNKCJE WYŁĄCZONE JAKO NIEPOŻĄDANE
Obiekty handlowe o powierzchni sprzedażowej powyżej 2000 m².
5. FUNKCJE ISTNIEJĄCE NIE MIESZCZĄCE SIĘ W ZAKRESIE FUNKCJI DOPUSZCZALNYCH W STREFIE
Nie ustala się.
6. WARUNKI URBANISTYCZNE
 - 1) intensywność zabudowy – nie ustala się,
 - 2) zasady podziału – nie ustala się,
 - 3) wysokość zabudowy – do 15 m,
 - 4) proc. pokrycia działki zabudową – do 50%,
 - 5) linie zabudowy – nie ustala się.
7. WYMAGANE UDOGODNIENIA URBANISTYCZNE
Nie ustala się.
8. PARKINGI
Zgodnie z § 4.
9. ZASADY OBSŁUGI INFRASTRUKTURY
 - 1) drogi – z ulicy Azaliowej, Kalinowej i ulicy 006.81,
 - 2) woda – z sieci wodociągowej,
 - 3) elektryczność – z sieci elektroenergetycznej,
 - 4) gaz – z sieci gazowej,
 - 5) ogrzewanie – z niskoemisyjnych źródeł lokalnych,
 - 6) ścieki – do kanalizacji sanitarnej,
 - 7) wody opadowe – do kanalizacji deszczowej,
 - 8) utylizacja odpadów stałych – po segregacji wywóz na składowisko miejskie.
10. WARUNKI WYNIKAJĄCE Z OCHRONY ŚRODOWISKA KULTUROWEGO
Część terenu w strefie ochrony archeologicznej. Przed przystąpieniem do prac ziemnych zawiadomić Muzeum Archeologiczne w Gdańsku.
11. WARUNKI WYNIKAJĄCE Z OCHRONY ŚRODOWISKA PRZYRODNICZEGO
 - 1) minimum 40% powierzchni działek należy przeznaczyć na powierzchnię biologicznie czynną.
 - 2) ustala się standard akustyczny jak dla terenów przeznaczonych pod budynki związane ze stałym lub wielogodzinnym pobylem dzieci i młodzieży.
12. OBSZARY ZAGROŻEŃ
Nie ustala się.
13. SPOSOBY ZAGOSPODAROWANIA TYMCZASOWEGO
Nie ustala się
14. STREFY ZORGANIZOWANEJ DZIAŁALNOŚCI INWESTYCYJNEJ, REWITALIZACJI, OBSZARY ZDEGRADOWANE
Nie ustala się.
15. STAWKA PROCENTOWA
0%
16. ZACHĘTY DLA INWESTORÓW
Nie ustala się.
17. INNE ZAPISY
 - 1) Inne zapisy stanowiące: nie ustala się.
 - 2) Postanowienia wynikające z przepisów szczególnych: nie ustala się.
 - 3) Zalecenia nie będące podstawą wydawania decyzji administracyjnych: zaleca się przeznaczenie minimum 15% powierzchni biologicznie czynnej na zieleni wysoką, skoncentrowaną przy południowej granicy działki.

**KARTA TERENU DO MIEJSCOWEGO PLANU
ZAGOSPODAROWANIA PRZESTRZENNEGO Nr 2220
DLA ULIC I DRÓG**

1. NUMER TERENU 006 2. POWIERZCHNIA 0,93 ha
3. ULICA LUB DROGA WRAZ Z OKREŚLENIEM KLASYFIKUJĄCYM FUNKCJONALNO – TECHNICZNYM
Nr strefy 81
Ulica Lokalna L1/2, jedna jezdnia, dwa pasy ruchu.
Szerokość pasa ruchu 3,0 m.
4. SZEROKOŚĆ W LINIACH ROZGRANICZAJĄCYCH
Jak na rysunku planu nie mniej niż 15,0 m.
5. PARKINGI
Nie ustala się.
6. WARUNKI WYNIKAJĄCE Z OCHRONY ŚRODOWISKA KULTUROWEGO
Nie ustala się.
7. WARUNKI WYNIKAJĄCE Z OCHRONY ŚRODOWISKA PRZYRODNICZEGO
Odprowadzenie wód opadowych do kanalizacji deszczowej.
8. OBSZARY ZAGROŻEŃ
Nie ustala się.
9. SPOSOBY ZAGOSPODAROWANIA TYMCZASOWEGO
Nie ustala się.
10. INNE ZAPISY
 - 1) Inne zapisy stanowiące: stawka procentowa 0%,
 - 2) Postanowienia wynikające z przepisów szczególnych: nie ustala się.
 - 3) Zalecenia nie będące podstawą wydawania decyzji administracyjnych:
 - a) skrzyżowanie z ulicami 007.81 i 008.81 – proste,
 - b) skrzyżowanie z ulicą tzw. Nową Kalinową 011.81 – skanalizowane.

**KARTA TERENU DO MIEJSCOWEGO PLANU
ZAGOSPODAROWANIA PRZESTRZENNEGO Nr 2220
DLA ULIC I DRÓG**

1. NUMER TERENU 007 2. POWIERZCHNIA 0,12 ha
3. ULICA LUB DROGA WRAZ Z OKREŚLENIEM KLASYFIKUJĄCYM FUNKCJONALNO – TECHNICZNYM
Nr strefy 81
Ulica Lokalna L1/2, jedna jezdnia, dwa pasy ruchu.
Szerokość pasa ruchu 3,0 m.
4. SZEROKOŚĆ W LINIACH ROZGRANICZAJĄCYCH
Jak na rysunku planu nie mniej niż 15,0 m.
5. PARKINGI
Nie ustala się.
6. WARUNKI WYNIKAJĄCE Z OCHRONY ŚRODOWISKA KULTUROWEGO
Nie ustala się.
7. WARUNKI WYNIKAJĄCE Z OCHRONY ŚRODOWISKA PRZYRODNICZEGO
Odprowadzenie wód opadowych do kanalizacji deszczowej.
8. OBSZARY ZAGROŻEŃ
Nie ustala się.
9. SPOSOBY ZAGOSPODAROWANIA TYMCZASOWEGO
Nie ustala się.
10. INNE ZAPISY
 - 1) Inne zapisy stanowiące: stawka procentowa 0%,

- 2) Postanowienia wynikające z przepisów szczególnych: nie ustala się,
- 3) Zalecenia nie będące podstawą wydawania decyzji administracyjnych: nie ustala się.

**KARTA TERENU DO MIEJSCOWEGO PLANU
ZAGOSPODAROWANIA PRZESTRZENNEGO Nr 2220
DLA ULIC I DRÓG**

1. NUMER TERENU 008 2. POWIERZCHNIA 0,05 ha
3. ULICA LUB DROGA WRAZ Z OKREŚLENIEM KLASYFIKUJĄCYM FUNKCJONALNO – TECHNICZNYM
Nr strefy 81
Ulica Lokalna L1/2, jedna jezdnia, dwa pasy ruchu.
Szerokość pasa ruchu 3,0 m.
4. SZEROKOŚĆ W LINIACH ROZGRANICZAJĄCYCH
Jak na rysunku planu nie mniej niż 15,0 m.
5. PARKINGI
Nie ustala się.
6. WARUNKI WYNIKAJĄCE Z OCHRONY ŚRODOWISKA KULTUROWEGO
Nie ustala się.
7. WARUNKI WYNIKAJĄCE Z OCHRONY ŚRODOWISKA PRZYRODNICZEGO
Odprowadzenie wód opadowych do kanalizacji deszczowej.
8. OBSZARY ZAGROŻEŃ
Nie ustala się.
9. SPOSOBY ZAGOSPODAROWANIA TYMCZASOWEGO
Nie ustala się.
10. INNE ZAPISY
 - 1) Inne zapisy stanowiące: stawka procentowa 0%,
 - 2) Postanowienia wynikające z przepisów szczególnych: nie ustala się.
 - 3) Zalecenia nie będące podstawą wydawania decyzji administracyjnych: nie ustala się.

**KARTA TERENU DO MIEJSCOWEGO PLANU
ZAGOSPODAROWANIA PRZESTRZENNEGO Nr 2220
DLA ULIC I DRÓG**

1. NUMER TERENU 009 2. POWIERZCHNIA 0,13 ha
3. ULICA LUB DROGA WRAZ Z OKREŚLENIEM KLASYFIKUJĄCYM FUNKCJONALNO – TECHNICZNYM
Nr strefy 81
Ciąg pieszy
4. SZEROKOŚĆ W LINIACH ROZGRANICZAJĄCYCH
5,0
5. PARKINGI
Wyklucza się.
6. WARUNKI WYNIKAJĄCE Z OCHRONY ŚRODOWISKA KULTUROWEGO
Nie ustala się.
7. WARUNKI WYNIKAJĄCE Z OCHRONY ŚRODOWISKA PRZYRODNICZEGO
Nie ustala się
8. OBSZARY ZAGROŻEŃ
Nie ustala się.
9. SPOSOBY ZAGOSPODAROWANIA TYMCZASOWEGO
Nie ustala się.
10. INNE ZAPISY

- 1) Inne zapisy stanowiące: stawka procentowa 0%.
- 2) Postanowienia wynikające z przepisów szczególnych: nie ustala się.
- 3) Zalecenia nie będące podstawą wydawania decyzji administracyjnych: zaleca się wykonanie powierzchni z wykluczeniem materiałów wylewanych i bitumicznych.

**KARTA TERENU DO MIEJSCOWEGO PLANU
ZAGOSPODAROWANIA PRZESTRZENNEGO Nr 2220
DLA ULIC I DRÓG**

1. NUMER TERENU 010 2. POWIERZCHNIA 0,09 ha
3. ULICA LUB DROGA WRAZ Z OKREŚLENIEM KLASYFIKUJĄCYM FUNKCJONALNO – TECHNICZNYM
Nr strefy 81
Ciąg pieszy
4. SZEROKOŚĆ W LINIACH ROZGRANICZAJĄCYCH
5,0
5. PARKINGI
Wyklucza się.
6. WARUNKI WYNIKAJĄCE Z OCHRONY ŚRODOWISKA KULTUROWEGO
Nie ustala się.
7. WARUNKI WYNIKAJĄCE Z OCHRONY ŚRODOWISKA PRZYRODNICZEGO
Nie ustala się.
8. OBSZARY ZAGROŻEŃ
Nie ustala się.
9. SPOSOBY ZAGOSPODAROWANIA TYMCZASOWEGO
Nie ustala się.
10. INNE ZAPISY
 - 1) Inne zapisy stanowiące: stawka procentowa 0%.
 - 2) Postanowienia wynikające z przepisów szczególnych: nie ustala się.
 - 3) Zalecenia nie będące podstawą wydawania decyzji administracyjnych: zaleca się wykonanie powierzchni z wykluczeniem materiałów wylewanych i bitumicznych.

**KARTA TERENU DO MIEJSCOWEGO PLANU
ZAGOSPODAROWANIA PRZESTRZENNEGO Nr 2220
DLA ULIC I DRÓG**

1. NUMER TERENU 011 2. POWIERZCHNIA 0,07 ha
3. ULICA LUB DROGA WRAZ Z OKREŚLENIEM KLASYFIKUJĄCYM FUNKCJONALNO – TECHNICZNYM
Nr strefy 81
Ulica Lokalna L1/2, jedna jezdnia, dwa pasy ruchu (fragment ulicy przebiegającej poza wschodnią granicą planu – tzw. Nowej Kalinowej)
4. SZEROKOŚĆ W LINIACH ROZGRANICZAJĄCYCH
Jak na rysunku planu.
5. PARKINGI
Wyklucza się.
6. WARUNKI WYNIKAJĄCE Z OCHRONY ŚRODOWISKA KULTUROWEGO
Nie ustala się.
7. WARUNKI WYNIKAJĄCE Z OCHRONY ŚRODOWISKA PRZYRODNICZEGO

Odprowadzanie wód opadowych do kanalizacji deszczowej.

8. OBSZARY ZAGROŻEŃ

Nie ustala się.

9. SPOSOBY ZAGOSPODAROWANIA TYMCZASOWEGO

Nie ustala się.

10. INNE ZAPISY

- 1) Inne zapisy stanowiące: stawka procentowa 0%,
- 2) Postanowienia wynikające z przepisów szczególnych: nie ustala się.
- 3) Zalecenia nie będące podstawą wydawania decyzji administracyjnych: nie ustala się.

§ 6

1. Integralną częścią planu jest rysunek miejscowego planu zagospodarowania przestrzennego rejonu ulic: Kartuskiej, Inżynierskiej i Kalinowej w Kokoszkach w mieście Gdańsku w skali 1:2000 stanowiący załącznik do niniejszej uchwały.
2. Na rysunku planu ustalono następujące elementy:
 - 1) granicę opracowania planu,
 - 2) linie rozgraniczające tereny o różnych funkcjach lub różnych zasadach zagospodarowania,
 - 3) oznaczenia terenów wydzielonych liniami rozgraniczającymi wg klasyfikacji strefowej,
 - 4) nieprzekraczalne linie zabudowy,
 - 5) ciąg pieszy,
 - 6) strefę ochrony archeologicznej.

§ 7

Zobowiązuje się Prezydenta Miasta Gdańska do:

- 1) przedstawienia Wojewodzie Pomorskiemu niniejszej uchwały wraz z dokumentacją planistyczną w celu oceny zgodności z prawem,
- 2) skierowania, w terminie nie dłuższym niż 30 dni, niniejszej uchwały do ogłoszenia w Dzienniku Urzędowym Województwa Pomorskiego,
- 3) umieszczenia niniejszej uchwały na tablicy ogłoszeń Urzędu Miejskiego w Gdańsku.

§ 8

Tracą moc we fragmentach objętych granicami niniejszego planu:

- 1) miejscowy plan szczegółowy zagospodarowania przestrzennego jednostek urbanistycznych G, H w dzielnicy mieszkaniowej Gdańsk – Kokoszki, zatwierdzony uchwałą nr XXIV/134/91 Rady Miasta Gdańska z dnia 28 maja 1991 r. (Dz. Urz. Woj. Gd. Nr 13 z dnia 26 lipca 1991 r., poz. 105),
- 2) miejscowy plan ogólny zagospodarowania przestrzennego dzielnicy mieszkaniowej Gdańsk – Kokoszki, zatwierdzony uchwałą Nr XII/93/90 Miejskiej Rady Narodowej w Gdańsku z dnia 1 marca 1990 r. (Dz. Urz. Woj. Gd. Nr 12 z dnia 16 maja 1990 r., poz. 81),
- 3) miejscowy plan ogólny zagospodarowania przestrzennego miasta Gdańska zatwierdzony uchwałą Nr LXV/484/93 Rady Miasta Gdańska z dnia 29 czerwca 1993 r. (Dz. Urz. Woj. Gd. Nr 18, poz. 102).

§ 9

Uchwała wchodzi w życie z upływem 14 dni od ogłoszenia jej w Dzienniku Urzędowym Województwa Pomorskiego z wyjątkiem § 7, który wchodzi w życie z dniem podjęcia uchwały.

Przewodniczący
Rady Miasta Gdańska
B. Oleszek

755

UCHWAŁA Nr III/35/2002

Rady Miasta Gdańska

z dnia 5 grudnia 2002 r.

w sprawie uchwalenia miejscowego planu zagospodarowania przestrzennego w rejonie ulicy Szybowcowej w Klukowie – Rębiechowie w mieście Gdańsku.

Na podstawie art. 26 w związku z art. 7, art. 8 ust. 1-3, art. 9-11, art. 18 i art. 28 ustawy z dnia 7 lipca 1994 r. o zagospodarowaniu przestrzennym (t.j. Dz. U. z 1999 r. Nr 15, poz. 139, zm: z 1999 r. Nr 41, poz. 412, Nr 111, poz. 1279, z 2000 r. Nr 12, poz. 136, Nr 109, poz. 1157, Nr 120, poz. 1268, z 2001 r. Nr 5, poz. 42, Nr 14, poz. 124, Nr 100, poz. 1085, Nr 115, poz. 1229, Nr 154, poz. 1804, z 2002 R. Nr 113, poz. 984, Nr 130, poz. 1112), art. 18 ust. 2 pkt 5, art. 40 ust. 1 ustawy z dnia 8 marca 1990 r. o samorządzie gminnym (t.j. Dz. U. z 2001 r. Nr 142, poz. 1591, zm: z 2002 r. Nr 23, poz. 220, Nr 62, poz. 558, Nr 113, poz. 984) Rada Miasta Gdańska uchwała, co następuje:

§ 1

Uchwała się miejscowy plan zagospodarowania przestrzennego w rejonie ulicy Szybowcowej w Klukowie – Rębiechowie w mieście Gdańsku obejmujący obszar jak na rysunku planu.

§ 2

1. Ustala się podział obszaru objętego planem na 6 terenów (oznaczonych symbolami trzycyfrowymi od 001 do 006) wydzielonych liniami rozgraniczającymi oraz ich przeznaczenie według klasyfikacji strefowej. Pod pojęciem strefy rozumie się teren wydzielony liniami rozgraniczającymi o jednakowych zasadach zagospodarowania, przeznaczony pod określoną grupę funkcji, oznaczoną symbolem dwucyfrowym oraz pod sieci i urządzenia sieciowe infrastruktury technicznej.
2. Na potrzeby niniejszego planu definiuje się następujące strefy funkcyjne:

33 – usługi
administracja publiczna, usługi handlu detalicznego, usługi kultury, usługi zdrowia i opieki społecznej, usługi oświaty, usługi nauki, usługi gastronomii, usługi łączności, usługi sportu, usługi turystyki i wczasów, usługi rzemiosła (poza zakładami obsługi samochodów, warsztatami samochodowymi, stacjami paliw), parkingi i garażowiska kubaturowe, biura instytucji komercyjnych, banki, mariny, miejsca kultu religijnego, małe hurtownie o wielkości przewozów nie przekraczającej przewozów związanych z handlem detalicznym, ogrody zoologiczne i miejsca pokazu zwierząt, inne usługi na zasadzie analogii do funkcji wymienionych powyżej lub o analogicznym stopniu uciążliwości.

Dopuszcza się mieszkania integralnie związane z prowadzoną działalnością usługową.

Uwaga! Usługi rzemiosła nie są rozumiane jako dzia-

talność produkcyjna, ale tylko jako działalność usługowa, np.: fryzjer, szewc, tapicer, stolarz naprawiający meble, itp.

53 – funkcje wydzielone uciążliwe (np. oczyszczalnia ścieków, elektrociepłownia, porty lotnicze, lotniska, lądowiska helikopterów, cmentarze itd.)

62 – zieleń dostępna

parki, lasy, skwery, zielone tereny rekreacyjne itd., elementy liniowej infrastruktury technicznej.

Dopuszcza się funkcje związane z obsługą użytkowników jak np. wypożyczalnie sprzętu turystycznego, rowerów, mała gastronomia, szalety, obsługa turystyczna, mała architektura, działalność handlowa i gastronomiczna z obiektów nie wymagających pozwolenia na budowę, jak np. sprzedaż z pojazdów mechanicznych lub przenośnych straganów rozstawionych tylko na czas sprzedaży (wymagane pozwolenie właściciela lub władającego terenem)

81 – drogi, ulice lokalne i dojazdowe oraz publiczne ciągi pieszo – jezdne

Dopuszcza się lokalizację kiosków sprzedających bilety komunikacji zbiorowej i artykuły zwyczajowo sprzedawane w kioskach typu „ RUCH ”

91 – torowiska

§ 3

- Wyjaśnienie pojęć użytych w niniejszym planie:
 - intensywność zabudowy – stosunek powierzchni całkowitej wszystkich kondygnacji naziemnych po obrysie z wyłączeniem tarasów i balkonów do powierzchni działki,
 - wysokość zabudowy – wysokość mierzona od naturalnej warstwy terenu w najniższym punkcie obrysu budynku do kalenicy lub najwyższego punktu na pokryciu kubatury bez masztów odgromnikowych, anten i kominów w metrach.
- Ustalone w planie zasady podziału terenów na działki nie dotyczą wydzielen geodezyjnych dla sieci i urządzeń sieciowych infrastruktury technicznej.
- Wody opadowe lub roztopowe ujęte w systemy kanalizacyjne, pochodzące z powierzchni zanieczyszczonych, wymagają oczyszczenia zgodnie z przepisami szczególnymi.

§ 4

- Ustala się wskaźniki parkingowe do obliczania zapotrzebowania inwestycji na miejsca postojowe dla samochodów osobowych.

Lp.	Rodzaj funkcji	Podstawa odniesienia	Wskaźniki miejsc postojowych	
			Strefa nieograniczonego parkowania	
1	2	3	4	5
1.	Budynki mieszkalne jednorodzinne	1 mieszkanie	MIN 2	
2.	Budynki mieszkalne wielorodzinne	1 mieszkanie	MIN 1,2	
3.	Domy studenckie, hotele pracownicze	10 łóżek	MIN 2,3	
4.	Hotele, pensjonaty	10 łóżek	MIN 6	
5.	Motele	1 pokój	1,2	
6.	Domy dziennego i stałego pobytu dla osób starszych	15 łóżek	MIN 1,3	
7.	Sklepy o powierzchni sprzedażowej do 2000 m ² , domy towarowe wielokondygnacyjne	1000 m ² pow. sprzedaży	MIN 25	
8.	Targowiska, hale targowe	1000 m ² pow. całkowitej	MIN 25	
9.	Restauracje, kawiarnie, bary	100 miejsc konsumpc.	MIN 24	
10.	Biura, urzędy, poczty, banki	1000 m ² pow. użytkowej	MIN 30	
11.	Przychodnie, gabinety lekarskie, kancelarie adwokackie	1000 m ² pow. użytkowej	MIN 30	
12.	Kościóły, kaplice	1000 m ² pow. użytkowej	MIN 12	
13.	Domy parafialne, domy kultury	1000 m ² pow. użytkowej	MIN 8	
14.	Kina, teatry	100 miejsc siedzących	MIN 22	
15.	Hale widowiskowe i widowiskowo-sportowe, stadiony	100 miejsc siedzących	MIN 16 + 0,3 m.p. dla autokaru	
16.	Obiekty muzealne i wystawowe	1000 m ² pow. użytkowej	MIN 20 +0,3 m.p. dla autokaru	
17.	Szkoły podstawowe i gimnazja	1 pomieszczenie do nauczania	MIN 1,5	
18.	Szkoły średnie	1 pomieszczenie do nauczania	MIN 1,5	
19.	Szkoły wyższe, obiekty dydaktyczne	10 studentów	MIN 1,5	
20.	Przedszkola, świetlice	1 oddział	MIN 3	
21.	Szpitala, kliniki	10 łóżek	MIN 6	
22.	Place składowe, hurtownie, magazyny	1000 m ² pow. składowej	MIN 4,5	Nie prowadzące handlu detalicznego
23.	Zakłady przemysłowe, rzemiosło	100 zatrudn.	MIN 20	
24.	Rzemiosło usługowe	100 m ² pow. użytkowej	MIN 3	

2. Dla funkcji nie wymienionych w ust. 1 powyższe wskaźniki stosuje się odpowiednio.

§ 5

Ustalenia szczegółowe planu są następujące:

**KARTA TERENU DO MIEJSCOWEGO PLANU
ZAGOSPODAROWANIA PRZESTRZENNEGO
REJONU ULICY SZYBOWCOWEJ W KLUKOWIE –
RĘBIECHOWIE W MIEŚCIE GDAŃSKU Nr 2704**

1. NUMER TERENU 001 2. POWIERZCHNIA 8.74 ha
3. FUNKCJA LUB STREFA Z WYSZCZEGÓLNIENIEM FUNKCJI PREFEROWANEJ
Nr strefy 53
Funkcje wydzielone uciążliwe: lotnisko z obiektami towarzyszącymi (np.: magazyny paliw i smarów, obiekty infrastruktury, bazy techniczne, terminal dla obsługi ruchu general aviation).
4. FUNKCJE WYŁĄCZONE JAKO NIEPOŻĄDANE
Pozostałe ze strefy 53.
5. FUNKCJE ISTNIEJĄCE NIE MIESZCZĄCE SIĘ W ZAKRESIE FUNKCJI DOPUSZCZALNYCH W STREFIE
Nie ustala się.
6. WARUNKI URBANISTYCZNE
 - 1) intensywność zabudowy – nie ustala się,
 - 2) zasady podziału – nie ustala się,
 - 3) wysokość zabudowy – nie ustala się,
 - 4) proc. pokrycia działki zabudową – nie ustala się,
 - 5) linie zabudowy – nie ustala się.
7. WYMAGANE UDOGODNIENIA URBANISTYCZNE
Nie ustala się.
8. PARKINGI
Zgodnie z § 4.
9. ZASADY OBSŁUGI INFRASTRUKTURY
 - 1) drogi – dojazd od ulicy Szybowcowej (poza planem) oraz z ulicy 006-81,
 - 2) woda – z sieci wodociągowej
 - 3) elektryczność – z sieci elektroenergetycznej
 - 4) gaz – z sieci gazowej
 - 5) ogrzewanie – z ogólnomiejskiej sieci ciepłowniczej lub niskoemisyjnych źródeł lokalnych
 - 6) ścieki – do kanalizacji sanitarnej
 - 7) wody opadowe – do systemu kanalizacji deszczowej w granicach portu lotniczego,
 - 8) utylizacja odpadów stałych – według decyzji Wojewody Pomorskiego i Prezydenta Miasta Gdańska.
10. WARUNKI WYNIKAJĄCE Z OCHRONY ŚRODOWISKA KULTUROWEGO
Nie ustala się.
11. WARUNKI WYNIKAJĄCE Z OCHRONY ŚRODOWISKA PRZYRODNICZEGO
W pomieszczeniach przewidzianych na stały pobyt ludzi położonych w strefie uciążliwości zastosowanie zabezpieczeń akustycznych doprowadzających poziom hałasu do wartości zgodnych z obowiązującymi normami.
12. OBSZARY ZAGROŻEŃ
Obszar położony w strefie uciążliwości akustycznej lotniska.
13. SPOSOBY ZAGOSPODAROWANIA TYMCZASOWEGO
Nie ustala się.

14. STREFY ZORGANIZOWANEJ DZIAŁALNOŚCI INWESTYCYJNEJ, REWITALIZACJI, OBSZARY ZDEGRADOWANE
Nie ustala się.
15. STAWKA PROCENTOWA
0%
16. ZACHĘTY DLA INWESTORÓW
Nie ustala się.
17. INNE ZAPISY
 - 1) Inne zapisy stanowiące: nie ustala się.
 - 2) Postanowienia wynikające z przepisów szczególnych:
 - a) obszar położony na terenie zewnętrznej ochrony pośredniej ujęcia wody powierzchniowej „Straszyn”, decyzja nr O-V-7226-1/93 Wydziału Ochrony Środowiska Urzędu Wojewódzkiego w Gdańsku,
 - b) odprowadzenie wód opadowych z terenu portu lotniczego zgodne z decyzją nr ŚR/Ś-V-6811/S/35-3/02/mm, ŚR/Ś-V-6811/U/22/02/mm Wojewody Pomorskiego,
 - c) postępowanie z odpadami innymi niż niebezpieczne według decyzji OŚ-III-7635/101/87-1/2000 Wojewody Pomorskiego,
 - d) wytwarzanie i postępowanie z odpadami niebezpiecznymi według decyzji OŚ-III-6620/90/2000/EŻ Wojewody Pomorskiego,
 - e) miejsce i sposób gromadzenia odpadów na terenie portu lotniczego według decyzji Prezydenta Miasta Gdańska nr WOŚ-I-7638/11/2000/AD,
 - f) obszar położony w strefie ograniczenia wysokości od lotniska, przy realizacji obiektów budowlanych należy stosować obowiązujące normy związane z ograniczeniem wysokości,
 - 3) Zalecenia nie będące podstawą wydawania decyzji administracyjnych: zaleca się maksymalne zachowanie istniejącej zieleni wzdłuż rowów melioracyjnych.

**KARTA TERENU DO MIEJSCOWEGO PLANU
ZAGOSPODAROWANIA PRZESTRZENNEGO
REJONU ULICY SZYBOWCOWEJ W KLUKOWIE –
RĘBIECHOWIE W MIEŚCIE GDAŃSKU Nr 2704**

1. NUMER TERENU 002 2. POWIERZCHNIA 0.57 ha
3. FUNKCJA LUB STREFA Z WYSZCZEGÓLNIENIEM FUNKCJI PREFEROWANEJ
Nr strefy 33
Usługi
4. FUNKCJE WYŁĄCZONE JAKO NIEPOŻĄDANE
 - 1) obiekty handlowe o powierzchni sprzedażowej powyżej 2000 m², mieszkania integralnie związane z prowadzoną działalnością, szpitale i domy opieki społecznej, budynki związane ze stałym lub wielogodzinnym pobytem dzieci i młodzieży.
5. FUNKCJE ISTNIEJĄCE NIE MIESZCZĄCE SIĘ W ZAKRESIE FUNKCJI DOPUSZCZALNYCH W STREFIE
Istniejąca zabudowa mieszkaniowa jednorodzinna.
6. WARUNKI URBANISTYCZNE
 - 1) intensywność zabudowy – nie ustala się,
 - 2) zasady podziału – dla nowych podziałów min. 1000 m², maks. nie reguluje się,

- 3) wysokość zabudowy – do 11 m,
- 4) proc. pokrycia działki zabudową – do 30%,
- 5) linie zabudowy – nie ustala się.
7. WYMAGANE UDOGODNIENIA URBANISTYCZNE
Nie ustala się
8. PARKINGI
Zgodnie z § 4.
9. ZASADY OBSŁUGI INFRASTRUKTURY
 - 1) drogi – dojazd z ul. Szybowcowej (poza granicami planu) i ulicy 006-81,
 - 2) woda – z sieci wodociągowej,
 - 3) elektryczność – z sieci elektroenergetycznej,
 - 4) gaz – z sieci gazowej,
 - 5) ogrzewanie – z ogólnomiejskiej sieci ciepłowniczej lub niskoemisyjnych źródeł lokalnych,
 - 6) ścieki – do kanalizacji sanitarnej,
 - 7) wody opadowe – do kanalizacji deszczowej, rowów melioracyjnych,
 - 8) utylizacja odpadów stałych – segregacja i wywóz na składowisko miejskie.
10. WARUNKI WYNIKAJĄCE Z OCHRONY ŚRODOWISKA KULTUROWEGO
Nie ustala się
11. WARUNKI WYNIKAJĄCE Z OCHRONY ŚRODOWISKA PRZYRODNICZEGO
W pomieszczeniach przewidzianych na stały pobyt ludzi położonych w strefie uciążliwości lotniska zastosowanie zabezpieczeń akustycznych doprowadzających poziom hałasu do wartości zgodnych z obowiązującymi normami.
12. OBSZARY ZAGROŻEŃ
Obszar położony w strefie uciążliwości akustycznej lotniska.
13. SPOSOBY ZAGOSPODAROWANIA TYMCZASOWEGO
Nie ustala się
14. STREFY ZORGANIZOWANEJ DZIAŁALNOŚCI INWESTYCYJNEJ, REWITALIZACJI, OBSZARY ZDEGRADOWANE
Nie ustala się
15. STAWKA PROCENTOWA
0%
16. ZACHĘTY DLA INWESTORÓW
Nie ustala się
17. INNE ZAPISY
 - 1) Inne zapisy stanowiące: nie ustala się.
 - 2) Postanowienia wynikające z przepisów szczególnych:
 - a) obszar położony na terenie zewnętrznej ochrony pośredniej ujęcia wody powierzchniowej „Straszyn, decyzja nr O-V-7226-1/93 Wydziału Ochrony Środowiska Urzędu Wojewódzkiego w Gdańsku.
 - b) obszar położony w strefie ograniczenia wysokości od lotniska, przy realizacji obiektów budowlanych należy stosować obowiązujące normy związane z ograniczeniem wysokości,
 - 3) Zalecenia nie będące podstawą wydawania decyzji administracyjnych: zaleca się zadrzewić granice między działkami o funkcji mieszkaniowej i usługowej.

**KARTA TERENU DO MIEJSCOWEGO PLANU
ZAGOSPODAROWANIA PRZESTRZENNEGO
REJONU ULICY SZYBOWCOWEJ W KLUKOWIE –
RĘBIECHOWIE W MIEŚCIE GDAŃSKU Nr 2704**

1. NUMER TERENU 003
2. POWIERZCHNIA 1.09 ha
3. FUNKCJA LUB STREFA Z WYSZCZEGÓLNIENIEM FUNKCJI PREFEROWANEJ
Nr strefy 33
Usługi
4. FUNKCJE WYŁĄCZONE JAKO NIEPOŻĄDANE
 - 1) obiekty handlowe o powierzchni sprzedażowej powyżej 2000 m²,
 - 2) mieszkania integralnie związane z prowadzoną działalnością,
 - 3) szpitale i domy opieki społecznej,
 - 4) budynki związane ze stałym lub wielogodzinnym pobytem dzieci i młodzieży.
5. FUNKCJE ISTNIEJĄCE NIE MIESZCZĄCE SIĘ W ZAKRESIE FUNKCJI DOPUSZCZALNYCH W STREFIE
Istniejąca zabudowa mieszkaniowa jednorodzinna.
6. WARUNKI URBANISTYCZNE
 - 1) intensywność zabudowy – nie ustala się,
 - 2) zasady podziału – dla nowych podziałów min. 1000 m², maks. nie reguluje się,
 - 3) wysokość zabudowy – do 11 m,
 - 4) proc. pokrycia działki zabudową – do 30%,
 - 5) linie zabudowy – nie ustala się.
7. WYMAGANE UDOGODNIENIA URBANISTYCZNE
Nie ustala się
8. PARKINGI
Zgodnie z § 4.
9. ZASADY OBSŁUGI INFRASTRUKTURY
 - 1) drogi – dojazd z ul. Szybowcowej (poza obszarem planu) i wewnętrznych dojazdów,
 - 2) woda – z sieci wodociągowej,
 - 3) elektryczność – z sieci elektroenergetycznej,
 - 4) gaz – z sieci gazowej,
 - 5) ogrzewanie – z ogólnomiejskiej sieci ciepłowniczej lub niskoemisyjnych źródeł lokalnych,
 - 6) ścieki – do kanalizacji sanitarnej,
 - 7) wody opadowe – do kanalizacji deszczowej,
 - 8) utylizacja odpadów stałych – segregacja i wywóz na składowisko miejskie.
10. WARUNKI WYNIKAJĄCE Z OCHRONY ŚRODOWISKA KULTUROWEGO
Nie ustala się
11. WARUNKI WYNIKAJĄCE Z OCHRONY ŚRODOWISKA PRZYRODNICZEGO
W pomieszczeniach przewidzianych na stały pobyt ludzi położonych w strefie uciążliwości zastosowanie zabezpieczeń akustycznych doprowadzających poziom hałasu do wartości zgodnych z obowiązującymi normami.
12. OBSZARY ZAGROŻEŃ
Obszar położony w strefie uciążliwości akustycznej lotniska.
13. SPOSOBY ZAGOSPODAROWANIA TYMCZASOWEGO
Nie ustala się
14. STREFY ZORGANIZOWANEJ DZIAŁALNOŚCI INWESTYCYJNEJ, REWITALIZACJI, OBSZARY ZDEGRADOWANE
Nie ustala się

15. STAWKA PROCENTOWA
0%
16. ZACHĘTY DLA INWESTORÓW
Nie ustala się
17. INNE ZAPISY
- 1) Inne zapisy stanowiące: nie ustala się.
 - 2) Postanowienia wynikające z przepisów szczególnych:
 - a) obszar położony na terenie zewnętrznej ochrony pośredniej ujęcia wody powierzchniowej „Straszyn”, decyzja nr O-V-7226-1/93 Wydziału Ochrony Środowiska Urzędu Wojewódzkiego w Gdańsku.
 - b) obszar położony w strefie ograniczenia wysokości od lotniska przy realizacji obiektów budowlanych należy stosować obowiązujące normy związane z ograniczeniem wysokości.
 - 3) Zalecenia nie będące podstawą wydawania decyzji administracyjnych: zaleca się zastrzeżenie granice między działkami o funkcji mieszkaniowej i usługowej.

**KARTA TERENU DO MIEJSCOWEGO PLANU
ZAGOSPODAROWANIA PRZESTRZENNEGO
REJONU ULICY SZYBOWCOWEJ W KLUKOWIE –
RĘBIECHOWIE W MIEŚCIE GDAŃSKU Nr 2704**

1. NUMER TERENU 004 2. POWIERZCHNIA 0.045 ha
3. FUNKCJA LUB STREFA Z WYSZCZEGÓLNIENIEM FUNKCJI PREFEROWANEJ
Nr strefy 62 Zieleń dostępna: las.
4. FUNKCJE WYŁĄCZONE JAKO NIEPOŻĄDANE
Pozostałe ze strefy z wyjątkiem elementów liniowej infrastruktury technicznej.
5. FUNKCJE ISTNIEJĄCE NIE MIESZCZĄCE SIĘ W ZAKRESIE FUNKCJI DOPUSZCZALNYCH W STREFIE
Nie ustala się
6. WARUNKI URBANISTYCZNE
 - 1) intensywność zabudowy – nie ustala się,
 - 2) zasady podziału – nie ustala się,
 - 3) wysokość zabudowy – nie ustala się,
 - 4) proc. pokrycia działki zabudową – nie ustala się,
 - 5) linie zabudowy – nie ustala się.
7. WYMAGANE UDOGODNIENIA URBANISTYCZNE
Nie ustala się
8. PARKINGI
Nie ustala się.
9. ZASADY OBSŁUGI INFRASTRUKTURY
 - 1) drogi – nie ustala się,
 - 2) woda – nie ustala się,
 - 3) elektryczność – nie ustala się,
 - 4) gaz – nie ustala się,
 - 5) ogrzewanie – nie ustala się,
 - 6) ścieki – nie ustala się,
 - 7) wody opadowe – odprowadzić powierzchniowo,
 - 8) utylizacja odpadów stałych – segregacja i wywóz na składowisko miejskie.
10. WARUNKI WYNIKAJĄCE Z OCHRONY ŚRODOWISKA KULTUROWEGO
Nie ustala się
11. WARUNKI WYNIKAJĄCE Z OCHRONY ŚRODOWISKA PRZYRODNICZEGO
Nie ustala się.

12. OBSZARY ZAGROŻEŃ
Nie ustala się
13. SPOSOBY ZAGOSPODAROWANIA TYMCZASOWEGO
Nie ustala się
14. STREFY ZORGANIZOWANEJ DZIAŁALNOŚCI INWESTYCYJNEJ, REWITALIZACJI, OBSZARY ZDEGRADOWANE
Nie ustala się
15. STAWKA PROCENTOWA
0%
16. ZACHĘTY DLA INWESTORÓW
Nie ustala się
17. INNE ZAPISY
 - 1) Inne zapisy stanowiące: nie ustala się.
 - 2) Postanowienia wynikające z przepisów szczególnych: obszar położony na terenie zewnętrznej ochrony pośredniej ujęcia wody powierzchniowej „Straszyn”, decyzja nr O-V-7226-1/93 Wydziału Ochrony Środowiska Urzędu Wojewódzkiego w Gdańsku.
 - 3) Zalecenia nie będące podstawą wydawania decyzji administracyjnych: nie ustala się.

**KARTA TERENU DO MIEJSCOWEGO PLANU
ZAGOSPODAROWANIA PRZESTRZENNEGO
REJONU ULICY SZYBOWCOWEJ W KLUKOWIE –
RĘBIECHOWIE W MIEŚCIE GDAŃSKU Nr 2704**

1. NUMER TERENU 005 2. POWIERZCHNIA 0.29 ha
3. FUNKCJA LUB STREFA Z WYSZCZEGÓLNIENIEM FUNKCJI PREFEROWANEJ
Nr strefy 91
Bocznica kolejowa (fragment).
4. FUNKCJE WYŁĄCZONE JAKO NIEPOŻĄDANE
Nie ustala się.
5. FUNKCJE ISTNIEJĄCE NIE MIESZCZĄCE SIĘ W ZAKRESIE FUNKCJI DOPUSZCZALNYCH W STREFIE
Nie ustala się
6. WARUNKI URBANISTYCZNE
 - 1) intensywność zabudowy – nie ustala się,
 - 2) zasady podziału – nie ustala się,
 - 3) wysokość zabudowy – nie ustala się,
 - 4) proc. pokrycia działki zabudową – nie ustala się,
 - 5) linie zabudowy – nie ustala się.
7. WYMAGANE UDOGODNIENIA URBANISTYCZNE
Nie ustala się
8. PARKINGI
Nie ustala się.
9. ZASADY OBSŁUGI INFRASTRUKTURY
 - 1) drogi – nie ustala się,
 - 2) woda – nie ustala się,
 - 3) elektryczność – nie ustala się,
 - 4) gaz – nie ustala się,
 - 5) ogrzewanie – nie ustala się,
 - 6) ścieki – nie ustala się,
 - 7) wody opadowe – odprowadzić powierzchniowo,
 - 8) utylizacja odpadów stałych – nie ustala się.
10. WARUNKI WYNIKAJĄCE Z OCHRONY ŚRODOWISKA KULTUROWEGO
Nie ustala się
11. WARUNKI WYNIKAJĄCE Z OCHRONY ŚRODOWISKA PRZYRODNICZEGO

- Wody opadowe odprowadzać do rowu odwadniającego nasyp
12. OBSZARY ZAGROŻEŃ
Przepust \varnothing 0,60 m, kabel telekomunikacji.
 13. SPOSOBY ZAGOSPODAROWANIA TYMCZASOWEGO
Nie ustala się
 14. STREFY ZORGANIZOWANEJ DZIAŁALNOŚCI INWESTYCYJNEJ, REWITALIZACJI, OBSZARY ZDEGRADOWANE
Nie ustala się
 15. STAWKA PROCENTOWA
0%
 16. ZACHĘTY DLA INWESTORÓW
Nie ustala się
 17. INNE ZAPISY
 - 1) Inne zapisy stanowiące: nie ustala się.
 - 2) Postanowienia wynikające z przepisów szczególnych: obszar położony na terenie zewnętrznej ochrony pośredniej ujęcia wody powierzchniowej „Straszyn”, decyzja nr O-V-7226-1/93 Wydziału Ochrony Środowiska Urzędu Wojewódzkiego w Gdańsku.
 - 3) Zalecenia nie będące podstawą wydawania decyzji administracyjnych: nie ustala się.

**KARTA TERENU DO MIEJSCOWEGO PLANU
ZAGOSPODAROWANIA PRZESTRZENNEGO REJONU
ULICY SZYBOWCOWEJ W KLUKOWIE
– RĘBIECHOWIE W MIEŚCIE GDAŃSKU Nr 2704
DLA ULIC I DRÓG**

1. NUMER TERENU 006 2. POWIERZCHNIA 0.17 ha
3. ULICA LUB DROGA WRAZ Z OKREŚLENIEM KLASYFIKUJĄCYM FUNKCJONALNO – TECHNICZNYM
Nr strefy 81
Ulica dojazdowa D 1/2 (jedna jezdnia, dwa pasy ruchu), szerokość pasa ruchu 2.5 m, chodnik.
4. SZEROKOŚĆ W LINIACH ROZGRANICZAJĄCYCH
Jak na rysunku planu.
5. PARKINGI
Nie ustala się.
6. WARUNKI WYNIKAJĄCE Z OCHRONY ŚRODOWISKA KULTUROWEGO
Nie ustala się.
7. WARUNKI WYNIKAJĄCE Z OCHRONY ŚRODOWISKA PRZYRODNICZEGO
Dopuszcza się odprowadzenie wód opadowych do rowów.
8. OBSZARY ZAGROŻEŃ
Nie ustala się.
9. SPOSOBY ZAGOSPODAROWANIA TYMCZASOWEGO
Nie ustala się.
10. INNE ZAPISY
 - 1) Inne zapisy stanowiące:
 - a) stawka procentowa 0%,
 - b) ulica zakończona placem do zawracania.
 - 2) Postanowienia wynikające z przepisów szczególnych: obszar położony na terenie zewnętrznej ochrony pośredniej ujęcia wody powierzchniowej „Straszyn”, decyzja nr O-V-7226-1/93 Wydziału Ochrony Środowiska Urzędu Wojewódzkiego w Gdańsku.

- 3) Zalecenia nie będące podstawą wydawania decyzji administracyjnych: zaleca się nasadzenie zadrzewień w liniach rozgraniczających ulicy.

§ 6

1. Integralną częścią planu jest rysunek miejscowego planu zagospodarowania przestrzennego w rejonie ulicy Szybowcowej w Klukowie – Rębiechowie w mieście Gdańsku w skali 1:2000 stanowiący załącznik do niniejszej uchwały.
2. Na rysunku planu ustalono następujące elementy:
 - 1) granicę opracowania planu,
 - 2) linie rozgraniczające tereny o różnych funkcjach lub różnych zasadach zagospodarowania,
 - 3) oznaczenia terenów wydzielonych liniami rozgraniczającymi wg klasyfikacji strefowej.

§ 7

Zobowiązuje się Prezydenta Miasta Gdańska do:

- 1) przedstawienia Wojewodzie Pomorskiemu niniejszej uchwały wraz z dokumentacją planistyczną w celu oceny zgodności z prawem,
- 2) skierowania, w terminie nie dłuższym niż 30 dni, niniejszej uchwały do ogłoszenia w Dzienniku Urzędowym Województwa Pomorskiego,
- 3) umieszczenia niniejszej uchwały na tablicy ogłoszeń Urzędu Miejskiego w Gdańsku.

§ 8

Tracą moc we fragmentach objętych granicami niniejszego planu.:

- 1) miejscowy plan zagospodarowania przestrzennego jednostki strukturalnej Klukowo – Rębiechowo w Gdańsku zatwierdzony uchwałą Nr LXXX/596/94 Rady Miasta Gdańska z dnia 19 kwietnia 1994 r. (Dz. Urz. Woj. Gd. Nr 18 poz. 82 z 31 sierpnia 1994 r.),
- 2) miejscowy plan ogólny zagospodarowania przestrzennego miasta Gdańska zatwierdzony uchwałą Nr LXV/484/93 Rady Miasta Gdańska z dnia 29 czerwca 1993 r. (Dz. Urz. Woj. Gd. Nr 18, poz. 102).

§ 9

Uchwała wchodzi w życie z upływem 14 dni od ogłoszenia jej w Dzienniku Urzędowym Województwa Pomorskiego z wyjątkiem § 7, który wchodzi w życie z dniem podjęcia uchwały.

Przewodniczący
Rady Miasta Gdańska
B. Oleszek

756

**UCHWAŁA Nr V/85/2003
Rady Miasta Gdańska
z dnia 23 stycznia 2003 r.**

w sprawie uchwalenia miejscowego planu zagospodarowania przestrzennego Oliwa rejon ulicy Obrońców Wybrzeża w mieście Gdańsku.

Na podstawie art. 26 w związku z art. 7, art. 8 ust. 1-3, art. 9-11, art. 18 i art. 28 ustawy z dnia 7 lipca 1994 r. o zagospodarowaniu przestrzennym (t.j. Dz. U. z 1999 r. Nr 15, poz. 139, zm: z 1999 r. Nr 41, poz. 412, Nr 111, poz. 1279, z 2000 r. Nr 12, poz. 136, Nr 109, poz. 1157, Nr 120,

poz. 1268, z 2001 r. Nr 5, poz. 42, Nr 14, poz. 124, Nr 100, poz. 1085, Nr 115, poz. 1229, Nr 154, poz. 1804, z 2002 r. Nr 113, poz. 984, Nr 130, poz. 1112), art. 18 ust. 2 pkt 5, art. 40 ust. 1 ustawy z dnia 8 marca 1990 r. o samorządzie gminnym (t.j. Dz. U. z 2001 r. Nr 142, poz. 1591, zm: z 2002 r. Nr 23, poz. 220, Nr 62, poz. 558, Nr 113, poz. 984) Rada Miasta Gdańska uchwala, co następuje:

§ 1

Uchwala się miejscowy plan zagospodarowania przestrzennego Oliwa rejon ulicy Obrońców Wybrzeża obejmujący obszar 5,5ha ograniczony:

- 1) od wschodu – ul. Dąbrowszczaków,
- 2) od południa – ul. Obrońców Wybrzeża,
- 3) od zachodu i północy – terenami osiedla mieszkaniowego przy ul. Jagiellońskiej.

§ 2

1. Ustala się podział obszaru objętego planem na 4 tereny (oznaczone symbolami trzycyfrowymi od 001 do 004) wydzielone liniami rozgraniczającymi oraz ich przeznaczenie według klasyfikacji strefowej. Pod pojęciem strefy rozumie się teren wydzielony liniami rozgraniczającymi o jednakowych zasadach zagospodarowania, przeznaczony pod określoną grupę funkcji, oznaczoną symbolem dwucyfrowym oraz pod sieci i urządzenia sieciowe infrastruktury technicznej.
2. Na potrzeby niniejszego planu definiuje się następujące strefy funkcyjne:
 - 32 – zabudowa mieszkaniowo-usługowa zawierająca strefę mieszkaniową 24 i 33
 - 24 – zabudowa mieszkaniowa intensywna – domy mieszkalne powyżej 4 mieszkań dostępnych z jednej klatki schodowej
 - 33 – usługi, z wyłączeniem:
 - 1) rzemiosła produkcyjnego,
 - 2) stacji paliw,
 - 3) warsztatów samochodowych blacharskich i lakierniczych,
 - 4) stacji obsługi samochodów ciężarowych i autobusów.

sów.

Dopuszcza się:

- 1) parkingi i garaże dla samochodów osobowych,
- 2) salony samochodowe (z serwisem),
- 3) małe hurtownie do 2000 m² powierzchni,
- 4) budynki zamieszkania zbiorowego, mieszkania integralnie związane z prowadzoną działalnością gospodarczą.

81 – ulice lokalne, ulice dojazdowe

§ 3

1. Wyjaśnienie pojęć użytych w niniejszym planie:
 - 1) intensywność zabudowy – stosunek powierzchni całkowitej wszystkich kondygnacji naziemnych po obrysie, z wyłączeniem tarasów i balkonów, do powierzchni działki,
 - 2) wysokość zabudowy – wysokość mierzona od naturalnej warstwy terenu w najniższym punkcie obrysu budynku do kalenicy lub najwyższego punktu na pokryciu kubatury, bez masztów odgromnikowych, anten i kominów,
 - 3) powierzchnia biologicznie czynna – rozumie się przez to grunt rodzimy pokryty roślinnością oraz wodę powierzchniową na działce budowlanej, a także 50% sumy nawierzchni tarasów i stropodachów, urządzonych jako stałe trawniki lub kwietniki na podłożu zapewniającym ich naturalną vegetację, o powierzchni nie mniejszej niż 10 m².
2. Ustalone w planie zasady podziału terenów na działki nie dotyczą wydzielen geodezyjnych dla sieci i urządzeń sieciowych infrastruktury technicznej.
3. Wody opadowe lub roztopowe ujęte w systemy kanalizacyjne, pochodzące z powierzchni zanieczyszczonych wymagają oczyszczenia, zgodnie z przepisami szczególnymi.

§ 4

1. Ustala się wskaźniki parkingowe do obliczania zapotrzebowania inwestycji na miejsca postojowe dla samochodów osobowych.

Lp	Rodzaj funkcji	Podstawa odniesienia	Wskaźniki miejsc postojowych	Uwagi
			Strefa C Obszary ekstensywnej zabudowy miejskiej	
1	2	3	Strefa nieograniczonego parkowania 4	5
2.	Budynki mieszkalne wielorodzinne	1 mieszkanie	MIN 1,2	
3.	Domy studenckie, hotele pracownicze	10 łóżek	MIN 2,3	
4.	Hotele, pensjonaty	10 łóżek	MIN 6	
5.	Motele	1 pokój	1,2	
7.	Sklepy o powierzchni sprzedaży do 2000 m ² , domy towarowe wielokondygnacyjne	1000 m ² pow. sprzedaży	MIN 25	
8.	Targowiska, hale targowe	1000 m ² pow. całkowitej	MIN 25	
9.	Restauracje, kawiarnie, bary	100 miejsc konsumpc.	MIN 24	
10.	Biura, urzędy, poczty, banki	1000 m ² pow. użytkowej	MIN 30	
11.	Przychodnie, gabinety lekarskie, kancelarie adwokackie	1000 m ² pow. użytkowej	MIN 30	
12.	Kościóły, kaplice	1000 m ² pow. użytkowej	MIN 12	

13.	Domy parafialne, domy kultury	1000 m ² pow. użytkowej	MIN 8	
14.	Kina, teatry	100 miejsc siedzących	MIN 22	
15.	Hale widowiskowe i widowiskowo-sportowe, stadiony	100 miejsc siedzących	MIN 16 + 0,3 m.p. dla autokaru	
16.	Obiekty muzealne i wystawowe	1000 m ² pow. użytkowej	MIN 20 +0,3 m.p. dla autokaru	
17.	Szkoły wyższe, obiekty dydaktyczne	10 studentów	MIN 1,5	
18.	Rzemiosło usługowe	100 m ² pow. użytkowej	MIN 3	
19.	Baseny pływackie, siłownia Inne małe obiekty sportu i rekreacji	100 m ² pow. użytkowej	MIN 10	
20.	Kąpieliska	100 m ² terenu zagospodarowanego	MIN 2	
21.	Korty tenisowe (bez miejsc dla widzów)	1 kort	MIN 2	

2. Dla funkcji nie wymienionych w ust. 1 powyższe wskaźniki stosuje się odpowiednio.

§ 5

Ustalenia szczegółowe planu są następujące:

KARTA TERENU DO MIEJSCOWEGO PLANU ZAGOSPODAROWANIA PRZESTRZENNEGO OLIWA REJON ULICY OBROŃCÓW WYBRZEŻA Nr EW. PLANU 0115

1. KARTA TERENU NUMER 001

2. POWIERZCHNIA 1,8 ha

3. STREFA LUB FUNKCJA

Nr strefy 32 zabudowa mieszkaniowo-usługowa zawierająca strefę mieszkaniową 24 i 33

4. FUNKCJE WYŁĄCZONE

Obiekty handlowe o powierzchni sprzedażowej powyżej 2000 m², usługi dla których przyjmuje się poziom hałasu jak dla budynków związanych ze statym lub wielogodzinnym pobytem dzieci i młodzieży, szpitali i domów opieki społecznej.

5. ISTNIEJĄCY SPOSÓB ZAGOSPODAROWANIA UZNANY ZA ZGODNY Z PLANEM

nie ustala się

6. WARUNKI URBANISTYCZNE

1) intensywność zabudowy, minimalna: 1,0 maksymalna: nie ustala się

2) pokrycie działki powierzchnią biologicznie czynną minimum 0,29 m² na 1,0 m² powierzchni użytkowej mieszkania

3) maksymalny procent pokrycia działki zabudową 50%

4) wielkość działki, minimalna: nie ustala się maksymalna: nie ustala się

5) inne zasady i warunki podziałów terenu nie ustala się

7. ZASADY KSZTAŁTOWANIA ZABUDOWY I KRAJOBRAZU

1) linie zabudowy jak na rysunku planu

2) wysokość zabudowy, minimalna: 12 m w pierzei od strony ul. Obrońców Wybrzeża i drogi 003-81 poza tymi pierzejami nie ustala się

maksymalna: nie ustala się

3) formy zabudowy nie ustala się

4) kształt dachu nie ustala się

8. PARKINGI

Zgodnie z § 4

9. ZASADY OBSŁUGI W ZAKRESIE INFRASTRUKTURY TECHNICZNEJ

1) dostępność drogowa z ul. Dąbrowszczaków,

Obrońców Wybrzeża, projektowanej drogi 003-81

2) zaopatrzenie w wodę z sieci wodociągowej

3) odprowadzenie ścieków komunalnych do kanalizacji sanitarnej

4) odprowadzenie wód opadowych do kanalizacji deszczowej

5) zaopatrzenie w energię elektryczną z sieci elektroenergetycznych

6) zaopatrzenie w gaz z sieci gazowej lub gaz bezprzewodowy

7) zaopatrzenie w ciepło z ogólnomiejskiej sieci ciepłowniczej lub niskoemisyjnych źródeł lokalnych

8) gospodarka odpadami po segregacji wywóz na składowisko miejskie

10. WARUNKI WYNIKAJĄCE Z OCHRONY ŚRODOWISKA KULTUROWEGO

1) strefy ochrony dóbr kultury nie ustala się

2) zasady kształtowania struktury przestrzennej nie ustala się

3) zasady ochrony istniejących obiektów nie ustala się

11. WARUNKI WYNIKAJĄCE Z OCHRONY ŚRODOWISKA PRZYRODNICZEGO

1) Zachowanie istniejącego zadrzewienia, z dopuszczeniem wymiany na gatunki szlachetne

2) Przyjmuje się poziom hałasu jak dla zabudowy mieszkaniowej

12. ZAGROŻENIA I OGRANICZENIA

1) Istniejąca ogólnomiejska sieć ciepłownicza 2 x 200 mm,

2) Magistrala wodociągowa 400 mm,

3) Istniejące kolektory kanalizacji sanitarnej 0,6 m i 0,7 m.

13. SPOSOBY ZAGOSPODAROWANIA TYMCZASOWEGO

nie ustala się

14. STREFY ZORGANIZOWANEJ DZIAŁALNOŚCI INWESTYCYJNEJ, REHABILITACJI, PRZEKSZTAŁCEŃ OB-SZARÓW ZDEGRADOWANYCH

nie ustala się

15. STAWKA PROCENTOWA
0%
16. POSTANOWIENIA WYNIKAJĄCE Z PRZEPISÓW SZCZEGÓLNYCH
Teren położony w zewnętrznym terenie ochrony pośredniej rejon I ujęć wody „Czarny Dwór” i „Zaspa” ustalony decyzją Wojewody Gdańskiego nr 0-V-7622/2/96 z dnia 19.01.1996 r.
17. INNE ZAPISY STANOWIĄCE
- 1) Zachować ciąg pieszy łączący ul. Jagiellońską z ul. Obrońców Wybrzeża
 - 2) Zapewnić dostęp technologiczny do istniejącej infrastruktury, umożliwić dojazd do studni na istniejących kolektorach kanalizacji sanitarnej
 - 3) Od istniejącej magistrali wodociągowej należy odsunąć projektowaną zabudowę o min 5 m.
 - 4) Partery budynków w pierzei Obrońców Wybrzeża przeznaczyć wyłącznie na funkcje usługowe
18. ZALECENIA I INFORMACJE NIE BĘDĄCE PODSTAWĄ WYDAWANIA DECYZJI ADMINISTRACYJNYCH
Zaleca się ogrzewanie z ogólnomiejskiej sieci ciepłowniczej
- KARTA TERENU DO MIEJSCOWEGO PLANU ZAGOSPODAROWANIA PRZESTRZENNEGO OLIVA REJON ULICY OBROŃCÓW WYBRZEŻA Nr EW. PLANU 0115**
1. KARTA TERENU NUMER 002
2. POWIERZCHNIA 3,3 ha
3. STREFA LUB FUNKCJA
Nr strefy 32
zabudowa mieszkaniowo-usługowa zawierająca strefę mieszkaniową 24 i 33
4. FUNKCJE WYŁĄCZONE
Obiekty handlowe o powierzchni sprzedażowej powyżej 2000 m² usługi dla których przyjmuje się poziom hałasu jak dla budynków związanych ze stałym lub wielogodzinnym pobytem dzieci i młodzieży, szpitali i domów opieki społecznej.
5. ISTNIEJĄCY SPOSÓB ZAGOSPODAROWANIA UZNAJANY ZA ZGODNY Z PLANEM
Nie ustala się
6. WARUNKI URBANISTYCZNE
- 1) intensywność zabudowy, minimalna: 1,0 maksymalna: 1,5
 - 2) pokrycie działki powierzchnią biologicznie czynną minimum 30%, dla zabudowy mieszkaniowej minimum 0,29 m² na 1,0 m² powierzchni użytkowej mieszkania
 - 3) maksymalny procent pokrycia działki zabudową 30%
 - 4) wielkość działki, minimalna: nie ustala się, maksymalna: nie ustala się
 - 5) inne zasady i warunki podziałów terenu nie ustala się
7. ZASADY KSZTAŁTOWANIA ZABUDOWY I KRAJOBRAZU
- 1) linie zabudowy jak na rysunku planu
 - 2) wysokość zabudowy, minimalna: 12 m, maksymalna: nie ustala się
 - 3) formy zabudowy nie ustala się
 - 4) kształt dachu nie ustala się
8. PARKINGI
Zgodnie z § 4
9. ZASADY OBSŁUGI W ZAKRESIE INFRASTRUKTURY TECHNICZNEJ
- 1) dostępność drogowa z ul. Dąbrowszczaków, Jagiellońskiej, projektowanej drogi 003-81 i 004-81
 - 2) zaopatrzenie w wodę z sieci wodociągowej
 - 3) odprowadzenie ścieków komunalnych do kanalizacji sanitarnej
 - 4) odprowadzenie wód opadowych do kanalizacji deszczowej
 - 5) zaopatrzenie w energię elektryczną z sieci elektroenergetycznych
 - 6) zaopatrzenie w gaz z sieci gazowej lub gaz bezprzewodowy
 - 7) zaopatrzenie w ciepło z ogólnomiejskiej sieci ciepłowniczej lub niskoemisyjnych źródeł lokalnych
 - 8) gospodarka odpadami po segregacji wywóz na składowisko miejskie
10. WARUNKI WYNIKAJĄCE Z OCHRONY ŚRODOWISKA KULTUROWEGO
- 1) strefy ochrony dóbr kultury nie ustala się
 - 2) zasady kształtowania struktury przestrzennej nie ustala się
 - 3) zasady ochrony istniejących obiektów nie ustala się
11. WARUNKI WYNIKAJĄCE Z OCHRONY ŚRODOWISKA PRZYRODNICZEGO
- 1) Zachować istniejące zadrzewienia, z dopuszczeniem wymiany na gatunki szlachetne
 - 2) Przyjmuje się poziom hałasu jak dla zabudowy mieszkaniowej
12. ZAGROŻENIA I OGRANICZENIA
- 1) Istniejąca magistrala wodociągowa 400 mm,
 - 2) Istniejące kolektory kanalizacji sanitarnej 0,6 m i 0,7 m.
13. SPOSOBY ZAGOSPODAROWANIA TYMCZASOWEGO
Nie ustala się
14. STREFY ZORGANIZOWANEJ DZIAŁALNOŚCI INWESTYCYJNEJ, REHABILITACJI, PRZEKSZTAŁCEN OB-SZARÓW ZDEGRADOWANYCH
Nie ustala się
15. STAWKA PROCENTOWA
0%
16. POSTANOWIENIA WYNIKAJĄCE Z PRZEPISÓW SZCZEGÓLNYCH
Teren położony w zewnętrznym terenie ochrony pośredniej rejon I ujęć wody „Czarny Dwór” i „Zaspa” ustalony decyzją Wojewody Gdańskiego nr 0-V-7622/2/96 z dnia 19.01.1996 r.
17. INNE ZAPISY STANOWIĄCE
- 1) należy zapewnić dostęp technologiczny do istniejącej infrastruktury, umożliwić dojazd do studni na istniejących kolektorach kanalizacji sanitarnej
 - 2) od istniejącej magistrali wodociągowej należy odsunąć projektowaną zabudowę o min 5 m.
18. ZALECENIA I INFORMACJE NIE BĘDĄCE PODSTAWĄ WYDAWANIA DECYZJI ADMINISTRACYJNYCH
zaleca się ogrzewanie z ogólnomiejskiej sieci ciepłowniczej

**KARTA TERENU DO MIEJSCOWEGO PLANU
ZAGOSPODAROWANIA PRZESTRZENNEGO
OLIWA REJON ULICY OBROŃCÓW WYBRZEŻA
Nr EW. PLANU 0115**

1. KARTA TERENU NUMER 003
2. POWIERZCHNIA 0,25 ha
3. NAZWA I KLASA ULICY
Nr strefy 81
ULICA DOJAZDOWA
4. SZEROKOŚĆ W LINIACH ROZGRANICZAJĄCYCH
Jak na rysunku planu, nie mniej niż 13 m
5. WARUNKI TECHNICZNE I WYPOSAŻENIE
 - 1) prędkość projektowa: 30 km/godz.
 - 2) szerokość pasa ruchu: 3,0 m
 - 3) przekrój: 1/2 jedna jezdnia dwa pasy ruchu
 - 4) dostępność do terenów przyległych: bez ograniczeń
 - 5) wyposażenie: obustronne chodniki
6. WARUNKI WYNIKAJĄCE Z OCHRONY ŚRODOWISKA KULTUROWEGO
Nie ustala się
7. WARUNKI WYNIKAJĄCE Z OCHRONY ŚRODOWISKA PRZYRODNICZEGO
Wody opadowe odprowadzić do układu kanalizacji deszczowej
8. ZAGROŻENIA I OGRANICZENIA
Nie ustala się
9. SPOSOBY ZAGOSPODAROWANIA TYMCZASOWEGO
Nie ustala się
10. KOMPOZYCJA PRZESTRZENNA ULICY
Nie ustala się
11. STAWKA PROCENTOWA
0%
12. POSTANOWIENIA WYNIKAJĄCE Z PRZEPISÓW SZCZEGÓLNYCH
Teren położony w zewnętrznym terenie ochrony pośredniej rejon I ujęć wody „Czarny Dwór” i „Zaspa” ustalony decyzją Wojewody Gdańskiego nr 0-V-7622/2/96 z dnia 19.01.1996 r.
13. INNE ZAPISY STANOWIĄCE
Nie ustala się
14. ZALECENIA I INFORMACJE NIE BĘDĄCE PODSTAWĄ WYDAWANIA DECYZJI ADMINISTRACYJNYCH
Stosować rozwiązania techniczne spowalniające ruch

**KARTA TERENU DO MIEJSCOWEGO PLANU
ZAGOSPODAROWANIA PRZESTRZENNEGO
OLIWA REJON ULICY OBROŃCÓW WYBRZEŻA
Nr EW. PLANU 0115**

1. KARTA TERENU NUMER 004
2. POWIERZCHNIA 0,17 ha
3. NAZWA I KLASA ULICY
Nr strefy 81
ULICA DOJAZDOWA
4. SZEROKOŚĆ W LINIACH ROZGRANICZAJĄCYCH
Jak na rysunku planu, nie mniej niż 15m
5. WARUNKI TECHNICZNE I WYPOSAŻENIE
 - 1) prędkość projektowa: nie ustala się
 - 2) szerokość pasa ruchu: 3,0 m
 - 3) przekrój: 1/2 jedna jezdnia dwa pasy ruchu
 - 4) dostępność do terenów przyległych: bez ograniczeń
 - 5) wyposażenie: obustronne chodniki

6. WARUNKI WYNIKAJĄCE Z OCHRONY ŚRODOWISKA KULTUROWEGO
Nie ustala się
7. WARUNKI WYNIKAJĄCE Z OCHRONY ŚRODOWISKA PRZYRODNICZEGO
 - 1) Zachować istniejące zadrzewienia, z dopuszczeniem wymiany na gatunki szlachetne. Dopuszcza się wycinkę drzew w celach niezbędnych rozwiązań technicznych, wynikających z powiązania ulicy z istniejącym i projektowanym układem drogowym
 - 2) Wody opadowe odprowadzać do układu kanalizacji deszczowej.
8. ZAGROŻENIA I OGRANICZENIA
Nie ustala się
9. SPOSOBY ZAGOSPODAROWANIA TYMCZASOWEGO
Nie ustala się
10. KOMPOZYCJA PRZESTRZENNA ULICY
Chodnik po stronie zachodniej stanowi kontynuację ciągu pieszego biegnącego zachodnim skrajem terenu 001-32. Oddzielony od jezdni istniejącym szpalem drzew.
11. STAWKA PROCENTOWA
0%
12. POSTANOWIENIA WYNIKAJĄCE Z PRZEPISÓW SZCZEGÓLNYCH
Teren położony w zewnętrznym terenie ochrony pośredniej rejon I ujęć wody „Czarny Dwór” i „Zaspa” ustalony decyzją Wojewody Gdańskiego nr 0-V-7622/2/96 z dnia 19.01.1996 r.
13. INNE ZAPISY STANOWIĄCE
 - 1) Ciąg pieszy łączący ul. Jagiellońską z ul. Obrońców Wybrzeża
 - 2) Chodnik o szerokości 3m, po zachodniej stronie ulicy prowadzony trasą ciągu pieszego w alei drzew
 - 3) W momencie realizacji przebudowa istniejącej ogólnomiejskiej sieci ciepłowniczej 2x200mm
14. ZALECENIA I INFORMACJE NIE BĘDĄCE PODSTAWĄ WYDAWANIA DECYZJI ADMINISTRACYJNYCH
Stosować rozwiązania techniczne spowalniające ruch

§ 6

1. Integralną częścią planu jest rysunek miejscowego planu zagospodarowania przestrzennego Oliwa rejon ulicy Obrońców Wybrzeża w skali 1:1000 stanowiący załącznik do niniejszej uchwały.
2. Na rysunku planu ustalono następujące elementy:
 - 1) granicę obszaru objętego planem,
 - 2) linie rozgraniczające tereny o różnych funkcjach lub różnych zasadach zagospodarowania terenu,
 - 3) przeznaczenie terenów wg klasyfikacji strefowej,
 - 4) ciągi piesze,
 - 5) linie zabudowy nieprzekraczalne,
 - 6) linie zabudowy ściśle określone.

§ 7

- Zobowiązuje się Prezydenta Miasta Gdańska do:
- 1) przedstawienia Wojewodzie Pomorskiemu niniejszej uchwały wraz z dokumentacją planistyczną w celu oceny zgodności z prawem,
 - 2) skierowania, w terminie nie dłuższym niż 30 dni, niniejszej uchwały do ogłoszenia w Dzienniku Urzędowym Województwa Pomorskiego,

3) umieszczenia niniejszej uchwały na tablicy ogłoszeń Urzędu Miejskiego w Gdańsku.

§ 8

Traci moc we fragmentach objętych granicami niniejszego planu:

- 1) miejscowy ogólny plan zagospodarowania przestrzennego Miasta Gdańska, zatwierdzony Uchwałą Nr LXV/484/93 Rady Miasta Gdańska z dnia 15 czerwca 1993 r. (Dz. Urz. Woj. Gd. Nr 18 z 30 września 1993 r., poz. 102),
- 2) miejscowy plan szczegółowy zagospodarowania przestrzennego Gdańsk – Oliwa Dolna, zatwierdzony Uchwałą Nr IX/100/94 Rady Miasta Gdańska z dnia 8 grudnia 1994 r. (Dz. Urz. Woj. Gd. Nr 37 z 14 grudnia 1994 r., poz. 195).

§ 9

Uchwała wchodzi w życie z upływem 14 dni od ogłoszenia jej w Dzienniku Urzędowym Województwa Pomorskiego z wyjątkiem § 7, który wchodzi w życie z dniem podjęcia uchwały.

Przewodniczący
Rady Miasta Gdańska
B. Oleszek

757

UCHWAŁA Nr IV/20/2003
Rady Powiatu Starogardzkiego
z dnia 24 stycznia 2003 r.

w sprawie wyrażenia zgody na udzielenie, niektórym jednostkom Powiatu Starogardzkiego, bonifikaty od opłat rocznych z tytułu trwałego zarządu nieruchomościami Powiatu.

Na podstawie art. 12, pkt 11 ustawy z dnia 5 czerwca 1998 r. o samorządzie powiatowym (tj. Dz. U. z 2001 r. Nr 142, poz. 1592 z późn. zm.) i art. 84 ust. 3 pkt 2 ustawy z dnia 21 sierpnia 1997 r. o gospodarce nieruchomościami (tj. Dz. U. z 2002 r. Nr 46, poz. 543 z późn. zm.) – Rada Powiatu Starogardzkiego uchwała, co następuje:

§ 1

Wyraża się zgodę, aby Zarząd Powiatu Starogardzkiego udzielił bonifikat od opłat rocznych ustalonych za trwały zarząd nieruchomościami stanowiącymi własność Powiatu, jednostkom organizacyjnym Powiatu Starogardzkiego, jeżeli nieruchomość jest oddana na działalność opiekuńczą prowadzoną na cele nie związane z działalnością zarobkową – w wysokości do 95% ustalonej opłaty z tym zastrzeżeniem, że po zastosowaniu bonifikaty opłata nie może być niższa niż 5,00 złotych.

§ 2

Wykaz jednostek organizacyjnych Powiatu Starogardzkiego, wobec których może być udzielona bonifikata stanowi załącznik do uchwały.

§ 3

Wykonanie uchwały powierza się Zarządowi Powiatu Starogardzkiego.

§ 4

Uchwała wchodzi w życie z dniem podjęcia.

Wiceprzewodniczący Rady
W. Wrzesiński

Załącznik
do uchwały Nr IV/20/2003
Rady Powiatu Starogardzkiego
z dnia 24 stycznia 2003 r.
w sprawie wyrażenia zgody na udzielenie bonifikaty od opłat rocznych ustalonych jednostkom organizacyjnym Powiatu Starogardzkiego z tytułu trwałego zarządu nieruchomościami Powiatu

**Wykaz jednostek organizacyjnych
i zakładów budżetowych Powiatu Starogardzkiego
objętych bonifikatą**

1. Dom Pomocy Społecznej w Rokocinie 83-200 Starogard Gdański, Rokocin 13 (nieruchomości zapisane w KW 37415, 17841, 17790)
2. Dom Pomocy Społecznej w Szpęgawsku 83-200 Starogard Gdański, Szpęgawsk, ul. Kasztanowa 23, (nieruchomość zapisana w KW 6816)
3. Dom Pomocy Społecznej w Starogardzie Gdańskim 83-200 Starogard Gdański, ul. Aleja Wojska Polskiego 12, (nieruchomość zapisana w KW 45624)

758

UCHWAŁA Nr V/39/03
Rady Miejskiej w Słupsku
z dnia 29 stycznia 2003 r.

w sprawie uchwalenia miejscowego planu zagospodarowania przestrzennego „Hala Targowa Wokulski” w Słupsku.

Na podstawie art. 18 ust. 2 pkt 5 ustawy z dnia 8 marca 1990 r. o samorządzie gminnym (t.j. Dz. U. z 2001 r. Nr 142, poz. 1591, z 2002 r. Nr 23, poz. 220, Nr 62, poz. 558 i Nr 113, poz. 984) oraz art. 26 ustawy z dnia 7 lipca 1994 r. o zagospodarowaniu przestrzennym (t.j. Dz. U. z 1999 r. Nr 15, poz. 139, Nr 41, poz. 412 i Nr 111, poz. 1279, z 2000 r. Nr 12, poz. 136, Nr 109, poz. 1157 i Nr 120, poz. 1268, z 2001 r. Nr 5, poz. 42, Nr 14, poz. 124, Nr 100, poz. 1085, Nr 115, poz. 1229 i Nr 154, poz. 1804, z 2002 r. Nr 113, poz. 984) Rada Miejska w Słupsku uchwała, co następuje:

ROZDZIAŁ I
Przepisy ogólne

§ 1

Uchwała się zmianę miejscowego planu zagospodarowania przestrzennego osiedla „Wileńska” zatwierdzonego uchwałą Nr XIX/220/95 Rady Miejskiej w Słupsku z dnia 20 grudnia 1995 r. w granicach obowiązywania planu oznaczonych na załączniku graficznym do niniejszej uchwały, którego ustalenia wyrażane są w postaci:

- 1) zasad zagospodarowania terenu określonych niniejszą uchwałą;

2) rysunku planu stanowiącego załącznik do niniejszej uchwały.

§ 2

Ileć w dalszych przepisach niniejszej uchwały jest mowa o:

- 1) planie – należy przez to rozumieć ustalenia zmiany miejscowego planu zagospodarowania przestrzennego osiedla „Wileńska” o którym mowa w § 1 niniejszej uchwały;
- 2) przepisach szczegółowych – należy przez to rozumieć przepisy ustawy wraz z aktami wykonawczymi;
- 3) rysunku planu – należy przez to rozumieć rysunek planu w skali 1:500 wykonany na aktualnej mapie sytuacyjno-wysokościowej stanowiącej załącznik graficzny do niniejszej uchwały;
- 4) granicach obowiązywania planu – należy przez to rozumieć granice obowiązywania planu pokazane na rysunku planu.

ROZDZIAŁ II

Ustalenia przeznaczenia podstawowego dla terenu objętego planem

§ 3

1. Przeznaczenie podstawowe terenu stanowi funkcja handlowo – usługowa;
2. Dopuszcza się lokalizację obiektów i urządzeń towarzyszących, uzupełniających funkcje przeznaczenia podstawowego.

ROZDZIAŁ III

Zasady ogólne zagospodarowania terenu

§ 4

1. Ustala się obowiązujące linie rozgraniczające, dzielące obszary o różnym sposobie użytkowania oznaczone na rysunku planu linią ciągłą;
2. Ustala się nieprzekraczalne linie zabudowy oznaczone na rysunku planu ograniczające możliwość zbliżenia projektowanej zabudowy do granic działki;

3. Dla obszarów w granicach planu ustala się wskaźniki intensywności zabudowy, do 1,5 przy zachowaniu powierzchni zabudowy nie przekraczającej 50% powierzchni działki;
4. Dla obszarów w granicach planu ustala się:
 - a) wysokość zabudowy od 1 do 4 kondygnacji nadziemnych;
 - b) maksymalną wysokość budynków ponad teren 14,0 m;
 - c) wysokość posadzki parteru nad terenem wokół budynku nie może przekraczać 15cm.
5. Niezbędną ilość miejsc parkingowych należy zabezpieczyć na własnej działce;
6. Dopuszcza się dobudowę nowoprojektowanych obiektów do istniejącego obiektu Hali Targowej Wokulski.
7. Całkowita powierzchnia sprzedażowa obiektu po przebudowie nie przekroczy 2000 m².

§ 5

1. Ustala się dopuszczalny poziom hałasu dla terenu objętego planem:
 - od godziny 6.00 – 22.00 dB (A)
 - od godziny 22.00 – 6.00 dB (A)Ustala się zakaz działalności powodującej wibracje oddziaływujące ujemnie zdrowie człowieka.
2. Ustala się możliwość wtórnego podziału działek jednostki strukturalnej w oparciu o projekt zagospodarowania terenu opracowany dla potrzeb inwestycji.
3. Zakres uciążliwości dla środowiska prowadzonej działalności gospodarczej winien być bezwzględnie ograniczony do granic własności obszaru, do którego inwestor posiada tytuł prawny, a znajdujące się na nim pomieszczenia przeznaczone na pobyt ludzi winny być wyposażone w techniczne środki ochrony przed tymi uciążliwościami.
4. Ustala się minimalny wskaźnik powierzchni biologicznie czynnej (łącznie z parkingiem 3KP) na 10% powierzchni terenu opracowania.

§ 6

Ustalenie szczegółowe dotyczące terenów wydzielonych liniami rozgraniczającymi:

Symbol	Pow. m ²	Treść ustaleń
<u>1 UH</u>	5879	Teren w bezpośrednim sąsiedztwie Hali Targowej Wokulski przeznaczonej do rozbudowy ewentualnie nadbudowy. Funkcja handlowo-usługowa z dopuszczeniem funkcji towarzyszących (promocyjno-wystawieniowa, kongresowa marketingowa, administracyjna, gospodarcza, gastronomiczna, rozrywkowa).
<u>2 KD</u>	420	Droga dojazdowa ruchu wewnętrznego z miejscami parkingowymi dla samochodów osobowych.
<u>3 KP</u>	1701	Parking dla samochodów osobowych z możliwością rozwiązania dwupoziomowego w zieleni izolacyjnej i ozdobnej. Projektowany wjazd z ul. Tuwima. Adaptowany wjazd i wyjazd na ul. Kołłątaja.

ROZDZIAŁ IV

Ustalenia w zakresie ochrony dóbr kultury

§ 7

Teren objęty planem od południa, zachodu i północy graniczy ze strefą „B – zachowanych elementów zabytkowych” ustaloną w miejscowym planie ogólnym zagospodarowania przestrzennego miasta Słupska.

Ustala się konieczność uzyskiwania wytycznych konserwatorskich do projektowania obiektów kubaturowych na obszarze objętym planem.

§ 8

1. Ustala się strefę względnej ochrony archeologicznej w obszarze przylegającym ul. Tuwima aż do istniejącej linii zabudowy Hali Targowej „Wokulski”.

2. Ustanawia się obowiązek nadzoru archeologicznego nad pracami ziemnymi w strefie ustalonej w pkt 1.

ROZDZIAŁ V

Ustalenia w zakresie infrastruktury technicznej

§ 9

Adaptuje się istniejącą sieć wodociągową, kanalizacyjną, sanitarną i ogólnospławną. Obiekty realizowane podłączyć do istniejącego uzbrojenia sanitarnego.

Wody opadowe lub roztopowe ujęte w system kanalizacji z powierzchni dojazdów i miejsc postojowych dla samochodów wymagają uprzedniego oczyszczenia w stopniu przewidzianym w przepisach szczegółowych. Utylizacja ścieków deszczowych musi być wykonana na terenie, do którego inwestor ma tytuł prawny.

§ 10

Adaptuje się istniejącą sieć gazową średniego i niskiego ciśnienia. Nowoprojektowane obiekty zasilać w gaz bezpośrednio z istniejącej sieci.

§ 11

Energia cieplna z istniejących ciepłociągów w ciągach ulicznych lub wbudowane źródło ciepła na bazie paliw ekologicznych. Zakaz stosowania paliw stałych (węgiel, koks, drewno).

§ 12

Adaptuje się istniejący system usuwania nieczystości stałych. Wywóz odpadów gromadzonych w zamkniętych kontenerach przez specjalistyczne służby.

§ 13

Adaptuje się istniejącą sieć telefoniczną. Nowoprojektowane kubatury podłączyć do istniejącej sieci.

§ 14

Adaptuje się docelowe rozwiązania w zakresie elektroenergetyki sformułowane w planie zagospodarowania przestrzennego osiedla „Wileńska”. Zasilanie ze stacji transformatorowej w jednostce A projektowanym odcinkiem sieci kablowej.

ROZDZIAŁ VI

Ustalenia w zakresie obrony cywilnej

§ 15

1. W okresach specjalnych ustala się zaopatrzenie w wodę z awaryjnego ujęcia zlokalizowanego na terenie PKP;
2. Obszar opracowania planu leży w zasięgu akustycznym syreny alarmowej zlokalizowanej w budynku PKP. Stan istniejący adaptuje się jako w pełni odpowiadający potrzebom w zakresie alarmowania i ostrzegania.
3. Projektowane ciągi komunikacyjne należy przystosować do ewentualnej ewakuacji ludności.

ROZDZIAŁ VII

Ustalenia w zakresie wzrostu wartości nieruchomości

§ 16

Nie zachodzi konieczność zmiany dotychczasowego sposobu użytkowania terenu. Wszystkie grunty w granicach planu pozostają terenami budowlanymi. Ustala się

zerową (0%) stawkę procentową służącą naliczaniu opłaty jednorazowej w momencie dokonania obrotu nieruchomością.

ROZDZIAŁ VIII

Ustalenia w zakresie komunikacji

§ 17

1. Obszar opracowania od strony południowej przylega do pasa drogowego ul. Tuwima, stanowiącego odcinek drogi krajowej nr 6. Zrealizowane zamknięcie wlotu na tę drogę ul. Konopnickiej stworzyło możliwość wjazdu na teren objęty planem z ul. Tuwima na zasadzie prawoskrętu;
2. Droga wewnętrzna dojazdowa 2KD jako wewnętrzne połączenie stref parkowania samochodów osobowych. Utwardzenie z kostki drobnowymiarowej POLBRUK lub kamiennej.

ROZDZIAŁ IX

Ustalenia końcowe

§ 18

W granicach opracowania planu tracą moc ustalenia miejscowego planu zagospodarowania przestrzennego osiedla „Wileńska” w Słupsku zatwierdzonego uchwałą Nr XIX/220/95 Rady Miejskiej w Słupsku z dnia 20 grudnia 1995 r.

§ 19

Wykonanie uchwały powierza się Prezydentowi Miasta Słupska.

§ 20

Uchwała wchodzi w życie po upływie 14 dni od dnia jej ogłoszenia w Dzienniku Urzędowym Województwa Pomorskiego.

Przewodnicząca
Rady Miejskiej w Słupsku
A. Bogucka-Skowrońska

759

UCHWAŁA Nr V/29/2003 Rady Miejskiej w Prabutach z dnia 31 stycznia 2003 r.

w sprawie uchwalenia Statutu Miejsko-Gminnego Ośrodka Pomocy Społecznej w Prabutach.

Na podstawie art. 7 ust. 1 pkt 6), art. 18 ust. 1 i art. 40 ust. 2 pkt 2) ustawy z dnia 8 marca 1990 r. o samorządzie gminnym (t.j.: Dz. U. z 2001 r. Nr 142, poz. 1591 z późn. zm.) oraz po myśli art. 46 ust. 1a i ust. 3 ustawy z dnia 29 listopada 1990 r. o pomocy społecznej (t.j.: Dz. U. z 1998 r. Nr 64, poz. 414 z późn. zm.) Rada Miejska w Prabutach uchwała, co następuje:

§ 1

Uchwała się Statut Miejsko-Gminnego Ośrodka Pomocy Społecznej w Prabutach w brzmieniu określonym w załączniku do niniejszej uchwały.

§ 2

Traci moc uchwała Nr XXVIII/183/2000 Rady Miejskiej

w Prabutach z dnia 29 grudnia 2000 r. w sprawie uchwalenia statutu Miejsko-Gminnego Ośrodka Pomocy Społecznej w Prabutach.

§ 3

Wykonanie uchwały powierza się Burmistrzowi Miasta i Gminy w Prabutach.

§ 4

Uchwała wchodzi w życie po upływie 14 dni od dnia ogłoszenia w Dzienniku Urzędowym Województwa Pomorskiego.

Przewodniczący
Rady Miejskiej w Prabutach
H. Fedoruk

Załącznik
do uchwały Nr V/29/2003
Rady Miejskiej w Prabutach
z dnia 31 stycznia 2003 r.

**STATUT
MIEJSKO-GMINNEGO
OŚRODKA POMOCY SPOŁECZNEJ W PRABUTACH**

**Rozdział I
Postanowienia ogólne**

§ 1

1. Miejsko-Gminny Ośrodek Pomocy Społecznej w Prabutach, zwany dalej Ośrodkiem, jest jednostką organizacyjną Gminy i Miasta Prabuty, nie posiadającą osobowości prawnej, utworzoną przez Radę Narodową Miasta i Gminy w Prabutach Uchwałą Nr XXI/53/90 z dnia 19 kwietnia 1990 r.
2. Ośrodek działa jako wyodrębniona jednostka budżetowa Gminy i Miasta Prabuty.
3. Ośrodek pokrywa swoje wydatki bezpośrednio ze swego budżetu, będącego częścią składową budżetu Gminy i Miasta Prabuty, a pobrane dochody odprowadza do budżetu Gminy i Miasta Prabuty.
4. Ośrodek – jako jednostka organizacyjna Gminy – jest finansowany ze środków własnych gminy i środków administracji rządowej na zadania zlecone.

§ 2

Ośrodek działa na podstawie:

- 1) Ustawy z dnia 29 listopada 1990 r. o pomocy społecznej (t.j.: Dz. U. z 1998 r. Nr 64, poz. 414 z późn. zm.),
- 2) Ustawy z dnia 8 marca 199 r. o samorządzie gminnym (t.j.: Dz. U. z 2001 r. Nr 142, poz. 1591 z późn. zm.),
- 3) Ustawy z dnia 26 listopada 1998 r. o finansach publicznych (Dz. U. Nr 155, poz. 1014 z późn. zm.),
- 4) Ustawy z dnia 19 sierpnia 1994 r. o ochronie zdrowia psychicznego (Dz. U. Nr 111, poz. 535 z późn. zm.),
- 5) Ustawy z dnia 1 grudnia 1994 r. o zasiłkach rodzinnych i pielęgnacyjnych (t.j.: Dz. U. z 1998 r. Nr 102, poz. 651 z późn. zm.),
- 6) Ustawy z dnia 6 lutego 1997 r. o powszechnym ubezpieczeniu zdrowotnym (Dz. U. Nr 28, poz. 153 z późn. zm.),
- 7) Ustawy z dnia 13 października 1998 r. o systemie ubezpieczeń społecznych (Dz. U. Nr 137, poz. 887 z późn. zm.),

- 8) Ustawy z dnia 24 stycznia 1991 r. o kombatantach oraz niektórych ofiarach represji wojennych i okresu powojennego (t.j.: Dz. U. z 1997 r. Nr 142, poz. 950 z późn. zm.),
- 9) innych przepisów nakładających wykonywanie zadań na ośrodki pomocy społecznej,
- 10) niniejszego Statutu oraz uchwał Rady Miejskiej w Prabutach.

§ 3

1. Siedziba Ośrodka znajduje się w Prabutach przy ulicy Łąkowej nr 24.
2. Terenem działania Ośrodka są Gmina i Miasto Prabuty.
3. Ośrodek używa pieczęci z nazwą w pełnym brzmieniu i pełnym adresem siedziby.
4. Ośrodek może używać skróconej nazwy „MGOPS w Prabutach”.

**Rozdział II
Cele i zadania Ośrodka**

§ 4

Celem działalności Ośrodka jest:

- 1) doprowadzenie do możliwie pełnego usamodzielnienia osób i rodzin oraz doprowadzenie osób i rodzin do integracji ze środowiskiem,
- 2) umożliwienie osobom i rodzinom przezwyciężenia trudnych sytuacji życiowych, których nie są w stanie pokonać, wykorzystując własne środki, możliwości i uprawnienia oraz zapobieganie powstawaniu takich sytuacji,
- 3) zaspakajanie niezbędnych potrzeb życiowych osób i rodzin oraz umożliwienie im bytowania w warunkach odpowiadających godności człowieka.

§ 5

Zadania Ośrodka obejmują:

- 1) tworzenie warunków organizacyjnych funkcjonowania pomocy społecznej,
- 2) organizowanie różnorodnych form pomocy, a także udział w tworzeniu infrastruktury socjalnej odpowiadającej zmieniającym się potrzebom pomocy społecznej,
- 3) analizę i ocenę zjawisk rodzących zapotrzebowanie na świadczenia z pomocy społecznej,
- 4) świadczenie usług przewidzianych w ustawie o pomocy społecznej oraz określonych w innych przepisach prawnych,
- 5) przyznawanie i wypłacanie świadczeń przewidzianych ustawą o pomocy społecznej oraz w innych aktach prawnych,
- 6) pracę socjalną rozumianą jako działalność zawodowa mająca na celu udzielenie pomocy osobom i rodzinom we wzmacnieniu i odzyskaniu zdolności do funkcjonowania w społeczeństwie oraz tworzenie warunków sprzyjających temu celowi,
- 7) inicjowanie działań profilaktycznych i promocyjnych służb socjalnych na terenie miasta i gminy Prabuty,
- 8) wspieranie i rozbudzanie aktywności społecznej w zaspokajaniu niezbędnych potrzeb życiowych osób i rodzin,
- 9) współdziałanie ze społecznościami lokalnymi mającymi na celu rozwijanie w nich zdolności do samodzielnego rozwiązywania własnych problemów,

- 10) prowadzenie działań koordynujących pomoc społeczną na terenie miasta i gminy Prabuty,
- 11) projektowanie budżetu w zakresie zadań statutowych i ustawowych Ośrodka,
- 12) organizowanie pracy Ośrodka dla realizacji zadań i efektywne gospodarowanie (dysponowanie) przyznanymi środkami pieniężnymi.

§ 6

Dodatkowo do zadań Ośrodka należy:

- 1) współdziałanie z prowadzącymi działalność społeczną organizacjami społecznymi, kościołami, związkami wyznaniowymi, fundacjami, stowarzyszeniami, pracodawcami oraz osobami fizycznymi i prawnymi w celu realizacji określonych zadań z zakresu pomocy społecznej,
- 2) współpraca z organami samorządu terytorialnego, jednostkami organizacyjnymi gminy i administracji rządowej, jednostkami opieki zdrowotnej, ZUS, KRUS, Powiatowym Centrum Pomocy Rodzinie, Powiatowym Urzędem Pracy, policją, prokuraturą, sądami, placówkami oświatowymi i wychowawczymi,
- 3) wytaczanie w uzasadnionych przypadkach powództw na rzecz obywateli, w szczególności z zakresu spraw rodzinnych i opiekuńczych,
- 4) kierowanie wniosków o ustalenie niezdolności do pracy i stopnia niepełnosprawności do organów określonych w odrębnych przepisach.

§ 7

Ośrodek realizuje poniższe zadania pomocy społecznej:

- 1) własne gminy w zakresie pomocy społecznej zgodnie z ustaleniami Rady Miejskiej w Prabutach,
- 2) zlecone gminie w zakresie pomocy społecznej zgodnie z ustaleniami przekazanymi w tym względzie przez Wojewodę Pomorskiego.

§ 8

Do zadań Ośrodka należą, w szczególności:

- 1) z zakresu zadań zleconych:
 - a) przyznawanie i wypłacanie zasiłków stałych i stałych wyrównawczych,
 - b) przyznawanie i wypłacanie rent socjalnych,
 - c) przyznawanie i wypłacanie zasiłków okresowych,
 - d) przyznawanie i wypłacanie zasiłków okresowych gwarantowanych i specjalnych okresowych,
 - e) przyznawanie i wypłacanie okresowych zasiłków macierzyńskich i jednorazowych zasiłków macierzyńskich,
 - f) przyznawanie i wypłacanie zasiłków celowych na pokrycie wydatków powstałych w wyniku klęski żywiołowej lub ekologicznej,
 - g) przyznawanie zasiłków celowych w formie biletu kredytowanego,
 - h) opłacanie składek na ubezpieczenie społeczne i zdrowotne za osoby uprawnione,
 - i) świadczenie specjalistycznych usług opiekuńczych, przysługujących na podstawie ustawy o ochronie zdrowia psychicznego,
 - j) inne zadania wynikające z rządowych programów pomocy społecznej, bądź innych ustaw, mających na celu ochronę poziomu życia osób i rodzin, po zapewnieniu środków finansowych, a w szczególności:

- przyznawanie i wypłacanie zasiłków rodzinnych i pielęgnacyjnych,
 - przyznawanie i wypłacanie zasiłków kombatanom i innym osobom uprawnionym.
- 2) z zakresu zadań własnych:
 - a) przyznawanie i wypłacanie zasiłków celowych i specjalnych celowych,
 - b) przyznawanie pomocy w formie rzeczowej,
 - c) przyznawanie pomocy na ekonomiczne usamodzielnienie,
 - d) udzielanie schronienia, posiłku, niezbędnego ubrania osobom tego pozbawionym,
 - e) świadczenie usług opiekuńczych, w tym specjalistycznych w miejscu zamieszkania,
 - f) udzielanie zasiłków celowych na pokrycie wydatków powstałych w wyniku zdarzenia losowego,
 - g) udzielanie zasiłków celowych na pokrycie wydatków na świadczenia zdrowotne, w szczególności dla osób bezdomnych i innych osób nie mających dochodów i możliwości ubezpieczenia się na podstawie przepisów o powszechnym ubezpieczeniu zdrowotnym,
 - h) sprawienie pogrzebu, w tym osobom bezdomnym,
 - i) praca socjalna w szerokim tego słowa znaczeniu,
 - j) organizowanie i prowadzenie świetlic i klubów środowiskowych dla dzieci, jak również organizowanie ognisk wychowawczych dla młodzieży,
 - k) inne zadania z zakresu pomocy społecznej wynikające z rozpoznanych w toku pracy socjalnej Ośrodka potrzeb Miasta i Gminy Prabuty.

Rozdział III Gospodarka finansowa

§ 9

1. Podstawą finansowej gospodarki Ośrodka jest roczny plan finansowy, zatwierdzany przez Radę Miejską w budżecie gminy.
2. Plan finansowy Ośrodka, z uwzględnieniem kwot wynikających z układu wykonawczego budżetu gminy sporządza i zatwierdza kierownik jednostki.

Rozdział IV Organizacja i zarządzanie

§ 10

1. Ośrodkiem kieruje i reprezentuje go na zewnątrz kierownik Ośrodka.
2. Kierownika zatrudnia oraz rozwiązuje z nim stosunek pracy Burmistrz Miasta i Gminy Prabuty.
3. Kierownik Ośrodka wykonuje czynności przysługujące przepisami Prawa pracy wobec osób w tym Ośrodku zatrudnionych.
4. Kierownik Ośrodka jest umocowany, w ramach zwykłego zarządu, do składania oświadczeń woli oraz dokonywania czynności związanych z funkcjonowaniem Ośrodka, które mają na celu realizację zadań statutowych Ośrodka wobec wszystkich władz, organów, instytucji, przedsiębiorstw i banków, w tym także do występowania i prowadzenia w imieniu gminy i miasta Prabuty spraw przed sądami w charakterze strony, wnioskodawcy uczestnika postępowania, z prawem do udzielania dalszych pełnomocnictw.
5. Do obowiązków kierownika należy zwłaszcza:
 - a) wydawanie, na podstawie upoważnienia Rady Miej-

- skiej w Prabutach, decyzji administracyjnych w indywidualnych sprawach z zakresu pomocy społecznej w ramach zadań własnych gminy i zleconych, o których mowa w rozdziale II statutu,
- b) organizowanie i nadzór nad pracą podległych pracowników,
- c) wykonywanie innych zadań pomocy społecznej zleconych przez organy samorządu terytorialnego i Wojewodę,
- d) wydawanie zarządzeń i regulaminów oraz instrukcji dla realizacji zadań statutowych.

§ 11

Upoważnienie do wydawania decyzji administracyjnych w celu wykonywania zadań własnych i zleconych posiada również Zastępca Kierownika Ośrodka w ramach upoważnienia udzielonego mu odrębną uchwałą Rady Miejskiej w Prabutach.

§ 12

Rada Miejska, biorąc pod uwagę potrzeby, które powstaną w toku realizacji zadań określonych w § 5, opracowuje i wdraża lokalne programy pomocy społecznej.

§ 13

1. Tryb pracy Ośrodka oraz organizację wewnętrzną określają regulaminy ustalone przez Kierownika.
2. Schemat organizacyjny Ośrodka stanowi załącznik do Statutu.

§ 14

Kierownik Ośrodka składa Radzie Miejskiej coroczne sprawozdanie z działalności Ośrodka.

§ 15

Prawa i obowiązki pracowników Ośrodka regulują przepisy ustawy o pomocy społecznej i ustawy o pracownikach samorządowych oraz przepisy wykonawcze do tych ustaw, jak również regulaminy ustalone przez kierownika.

§ 16

Zasady wynagradzania pracowników Ośrodka określa Regulamin Wynagradzania ustalający zasady wynagradzania pracowników Miejsko-Gminnego Ośrodka Pomocy Społecznej w Prabutach.

Rozdział V Mienie Ośrodka

§ 17

1. Mienie Ośrodka stanowią środki trwałe oraz wyposażenie zakupione przez Ośrodek, bądź przekazane nieodpłatnie, dla prowadzenia działalności, zgodnie z obowiązującymi w tym zakresie przepisami prawnymi.
2. Likwidacja lub zbycie środków trwałych wymaga zgody właściwego organu gminy.

Rozdział VI Przepisy końcowe

§ 18

Zmiany bądź uzupełnienia Statutu mogą być dokonywane jedynie w trybie właściwym dla jego uchwalenia.

760

UCHWAŁA Nr V/32/2003 Rady Miejskiej w Prabutach z dnia 31 stycznia 2003 r.

w sprawie zasad usytuowania na terenie gminy miejsc sprzedaży i podawania napojów alkoholowych.

Na podstawie art. 12 ust. 2 Ustawy z dnia 26 października 1982 r. o wychowaniu w trzeźwości i przeciwdziałaniu alkoholizmowi (t.j. Dz. U. z 2002 r. Nr 147 poz. 1231, Nr 167, poz. 1372) Rada Miejska w Prabutach uchwała, co następuje:

§ 1

1. Sprzedaż napojów alkoholowych może być prowadzona w placówkach handlu detalicznego i w zakładach gastronomicznych zlokalizowanych w budynkach oddalonych co najmniej 10 m od granicy posesji instytucji i organizacji wymienionych w § 1 ust. 2 uchwały, z tym, że odległość ta mierzona będzie pomiędzy wejściami od obiektów po linii istniejącej najkrótszej komunikacji pieszej.
2. Wydając zezwolenie na sprzedaż i podawanie napojów alkoholowych należy mieć na uwadze, aby szczególną ochronę zapewnić obiektom kultu religijnego, cmentarzom, zakładom opieki zdrowotnej i społecznej, dworcom kolejowym i autobusowym, szkołom i innym placówkom oświatowo – wychowawczym.
3. Punkty sprzedaży napojów alkoholowych powinny być usytuowane w miejscach nie powodujących zakłóceń w funkcjonowaniu działalności instytucji i organizacji oraz nie były uciążliwe dla otoczenia.

§ 2

1. Miejsca sprzedaży i podawania napojów alkoholowych, nie mogą być usytuowane na terenie plaż i kąpielisk.
2. Postanowienia ust. 1 nie dotyczą napojów alkoholowych o zawartości do 4,5% alkoholu i piwa.

§ 3

Traci moc Uchwała Nr XXX/235/98 Rady Miejskiej w Prabutach z dnia 28 kwietnia 1998 r. w sprawie uchwalenia zasad wydawania i cofania zezwoleń na sprzedaż napojów alkoholowych.

§ 4

Uchwała wchodzi w życie po upływie 14 dni od dnia ogłoszenia w Dzienniku Urzędowym Województwa Pomorskiego.

Przewodniczący
Rady Miejskiej w Prabutach
H. Fedoruk

761

UCHWAŁA Nr V/34/2003 Rady Miejskiej w Prabutach z dnia 31 stycznia 2003 r.

w sprawie zmiany uchwały Nr VI/23/98 Rady Miejskiej w Prabutach z dnia 19 grudnia 1998 r. w sprawie określenia zasad nabycia, zbycia i obciążania nieruchomości gruntowych oraz ich wydzierżawiania lub najmu na okres dłuższy niż trzy lata.

Na podstawie art. 18 ust. 2 pkt 9 lit. „a” w związku z art. 40 ust. 2 pkt 3 ustawy z dnia 8 marca 1990 r. o samorządzie gminnym (t.j. Dz. U. z 2001 r. Nr 142, poz. 1591 zm. Dz. U. z 2002 r. Nr 113, poz. 984) uchwała się co następuje:

§ 1

Załącznik Nr 1 do uchwały Nr VI/23/98 Rady Miejskiej w Prabutach z dnia 19 grudnia 1998 r. w sprawie określenia zasad nabycia, zbycia i obciążania nieruchomości gruntowych oraz ich wydzierżawiania lub najmu na okres dłuższy niż trzy lata otrzymuje brzmienie, jak załącznik do niniejszej uchwały.

§ 2

Uchwała podlega ogłoszeniu w Dzienniku Urzędowym Województwa Pomorskiego.

§ 3

Uchwała wchodzi w życie po upływie 14 dni od ogłoszenia w Dzienniku Urzędowym Województwa Pomorskiego.

Przewodniczący
Rady Miejskiej w Prabutach
H. Fedoruk

Załącznik Nr 1
do Uchwały Nr V/34/2003
Rady Miejskiej w Prabutach
z dnia 31 stycznia 2003 r.

**Zasady nabycia, zbycia
i obciążania nieruchomości gruntowych
oraz ich wydzierżawiania
lub najmu na okres dłuższy niż trzy lata**

1. Nabycie lub zbycie nieruchomości winno być uzasadnione potrzebami gminy wynikającymi w szczególności z uchwały budżetowej oraz miejscowego planu zagospodarowania przestrzennego.
2. Zbycie lub nabycie nieruchomości, której wartość wg wyceny dokonanej przez uprawnionego rzeczoznawcę jest większa od kwoty 25.000,- zł. wymaga uprzedniego uzyskania pozytywnej opinii Komisji Gospodarczej.
3. Ustanowienie hipoteki na niezabudowanych nieruchomościach gruntowych wymaga uzyskania uprzedniej pozytywnej opinii Komisji Gospodarczej, a ustanowienie hipoteki na innych nieruchomościach wymaga uzyskania zgody Rady Miejskiej.
4. Postanowienia w pkt 2 mają odpowiednie zastosowanie w przypadku zamiany nieruchomości, jeżeli wartość którejkolwiek z zamienianych działek przekracza 25.000,- zł.
5. Nie jest wymagane uzyskanie pozytywnej opinii Komisji Gospodarczej w przypadku, gdy przedmiotem zamiany są działki nie będące samodzielnymi działkami budowlanymi, jeżeli dokonanie tej zamiany jest niezbędne na cele określone w art. 6 ustawy o gospodarce nieruchomościami.
6. Wydzierżawianie lub wynajęcie nieruchomości na okres dłuższy niż 10 lat winno być poprzedzone pozytywną opinią Komisji Gospodarczej.

7. Co najmniej raz w roku Burmistrz Miasta i Gminy winien przedkładać Radzie Miejskiej informację o ilości nabytych i sprzedanych nieruchomości.

762

Porozumienie

zawarte dnia 10 lutego 2003 r.

pomiędzy Gminą Miasta Gdynia reprezentowaną przez:
— Prezydenta Miasta – dr Wojciecha Szczurka a Gminą
Wejherowo reprezentowaną przez:
— Wójta Gminy – mgr Jerzego Kepka,

w sprawie wspólnego wykonywania niektórych zadań wynikających z realizacji ustawy o wychowaniu w trzeźwości i przeciwdziałaniu alkoholizmowi.

§ 1

Strony ustalają, że począwszy od dnia 10.02 Prezydent Miasta Gdyni zobowiąże Izbę Wyrzeźwien w Gdyni do przyjmowania nietrzeźwych osób dowiezionych przez Policję, Straż Miejską lub Pogotowie Ratunkowe z terenu gminy Wejherowo oraz do obsługi i sprawowania opieki nad w/w pacjentami zgodnie z postanowieniami ustawy z dnia 26 października 1982 r. o wychowaniu w trzeźwości i przeciwdziałaniu alkoholizmowi (Dz. U. Nr 35, poz. 230 z późn. zm.) oraz rozporządzenia Ministra Zdrowia i Opieki Społecznej w sprawie trybu doprowadzania osób w stanie nietrzeźwości, organizacji izb wyrzeźwien i zakresu opieki zdrowotnej oraz zasad ustalania opłat związanych z doprowadzeniem i pobytem w izbie wyrzeźwien (Dz. U. z 1996 r. Nr 129, poz. 611).

§ 2

Gmina Wejherowo zobowiązuje się partycypować w kosztach działania Izby Wyrzeźwien w Gdyni w formie jednorazowej dotacji w wysokości 3.000,- zł (słownie: trzy tysiące zł) płatnej w terminie do 15 kwietnia 2003 r. na konto Gminy Gdynia – Nordea Bank Polska S.A. O/Gdynia nr 14401026-114000-36009.

§ 3

Gmina Gdynia zobowiązuje się przeznaczyć otrzymaną dotację na utrzymanie Izby Wyrzeźwien w Gdyni.

§ 4

Porozumienie zawarte jest na czas określony w terminie ważności od dnia 10 lutego 2003 r. do dnia 31 grudnia 2003 r. z możliwością jego przedłużenia.

§ 5

Gmina Wejherowo zobowiązuje się do zapłaty odsetek ustawowych za każdy dzień zwłoki w uregulowaniu należności wynikających z treści tego porozumienia.

§ 6

Wszelkie zmiany porozumienia wymagają dla swej ważności zachowania formy pisemnej.

§ 7

W sprawach nieuregulowanych tym porozumieniem mają zastosowanie przepisy Kodeksu Cywilnego.

§ 8

Porozumienie sporządzono w dwóch jednobrzmiących egzemplarzach po jednym dla każdej ze stron.

Wójt Gminy Wejherowo
J. Kepka

Prezydent Miasta Gdyni
W. Szczurek

763

**UCHWAŁA Nr VI/66/03
Rady Miejskiej w Słupsku
z dnia 26 lutego 2003 r.**

w sprawie uchwalenia regulaminu dostarczania wody i odprowadzania ścieków obowiązującego na obszarze miasta Słupska.

Na podstawie art. 40 ust. 1, art. 41 ust. 1 ustawy z dnia 8 marca 1990 r. o samorządzie gminnym (t.j. Dz. U z 2001 r. Nr 142 poz. 1591 zm. Dz. U. z 2002 r. Nr 23 poz. 220, Nr 62 poz. 558, Nr 113 poz. 984, Nr 153, poz. 1271, Nr 214, poz. 1806) i art. 19 ust. 1 ustawy z dnia 7 czerwca 2001 r. o zbiorowym zaopatrzeniu w wodę i zbiorowym odprowadzaniu ścieków (Dz. U. Nr 72 z 2001 r. poz. 747, zm. Dz. U. z 2002 r. Nr 113 poz. 984) Rada Miejska w Słupsku uchwala, co następuje:

§ 1

Uchwala się regulamin dostarczania wody i odprowadzania ścieków obowiązujący na obszarze miasta Słupska, stanowiący załącznik do niniejszej uchwały.

§ 2

Wykonanie uchwały powierza się Prezydentowi Miasta Słupska.

§ 3

Uchwała wchodzi w życie po upływie 14 dni od opublikowania w Dzienniku Urzędowym Województwa Pomorskiego.

Przewodnicząca
Rady Miejskiej w Słupsku
A. Boguncka-Skowrońska

Załącznik
do Uchwały Nr VI/66/03
Rady Miejskiej w Słupsku
z dnia 26 lutego 2003 r.

**REGULAMIN DOSTARCZANIA WODY
I ODPROWADZANIA ŚCIEKÓW OBOWIĄZUJĄCY
NA OBSZARZE MIASTA SŁUPSKA**

Spis treści

1. Definicje pojęć używanych w Regulaminie
2. Postanowienia ogólne
3. Warunki przyłączenia do sieci
4. Obowiązki i uprawnienia Przedsiębiorstwa
5. Obowiązki i uprawnienia Odbiorców usług
6. Warunki i tryb zawierania umów z Odbiorcami usług
7. Zasady rozliczeń
8. Standardy obsługi Odbiorców usług
9. Postanowienia końcowe

1. Definicje pojęć używanych w Regulaminie:

- 1.1. Regulamin – regulamin dostarczania wody i odprowadzania ścieków obowiązujący na obszarze miasta Słupsk.
- 1.2. Ustawa – ustawa z dnia 7 czerwca 2001 r. o zbiorowym zaopatrzeniu w wodę i zbiorowym odprowadzaniu ścieków.
- 1.3. Przedsiębiorstwo – przedsiębiorstwo wodociągowo-kanalizacyjne w rozumieniu art. 2 pkt 4 Ustawy.
- 1.4. Instalacja wodociągowa – wewnętrzna instalacja wodociągowa na nieruchomości, o której stanowią przepisy § § 113 – 121 rozporządzenia Ministra Infrastruktury z dnia 12.04.2002 r. w sprawie warunków technicznych jakim powinny odpowiadać budynki i usytuowanie.
- 1.5. Instalacja kanalizacyjna – wewnętrzna instalacja kanalizacyjna na nieruchomości, o której mowa w § § 122 – 127 rozporządzenia Ministra Infrastruktury wymienionego w pkt 1.4.
- 1.6. Odbiorca usług – osoba korzystająca z usług Przedsiębiorstwa w zakresie zbiorowego zaopatrzenia w wodę i zbiorowego odprowadzania ścieków na podstawie umowy zawartej z Przedsiębiorstwem.
- 1.7. Przyłącze wodociągowe – odcinek przewodu łączącego sieć wodociągową z wewnętrzną instalacją wodociągową w nieruchomości Odbiorcy usług wraz z zaworem za wodomierzem głównym.
- 1.8. Przyłącze kanalizacyjne – odcinek przewodu łączącego wewnętrzną instalację kanalizacyjną w nieruchomości Odbiorcy usług z siecią kanalizacyjną, za pierwszą studzienką, licząc od strony budynku, a w przypadku jej braku – od granicy nieruchomości.
- 1.9. Sieć – przewody wodociągowe lub kanalizacyjne wraz z uzbrojeniem i urządzeniami, którymi dostarczana jest woda lub którymi odprowadzane są ścieki, będące w posiadaniu przedsiębiorstwa wodociągowo-kanalizacyjnego.
- 1.10. Taryfa – zestawienie ogłoszonych publicznie cen i stawek opłat za zbiorowe zaopatrzenie w wodę i zbiorowe odprowadzanie ścieków oraz warunki ich stosowania.
- 1.11. Urządzenia wodociągowe – ujęcia wód powierzchniowych i podziemnych, studnie publiczne, urządzenia służące do magazynowania i uzdatniania wód, sieci wodociągowe, urządzenia regulujące ciśnienie wody.
- 1.12. Urządzenia kanalizacyjne – sieci kanalizacyjne, wyloty urządzeń kanalizacyjnych służących do wprowadzania ścieków do wód lub do ziemi oraz urządzenia podczyszczające i oczyszczające ścieki oraz przepompownie ścieków.
- 1.13. Urządzenie pomiarowe – przyrząd pomiarowy mierzący ilość odprowadzanych ścieków, znajdujący się na przyłączy kanalizacyjnym.
- 1.14. Umowa – umowa o zaopatrzenie w wodę lub odprowadzanie ścieków zawarta pomiędzy Przedsiębiorstwem a Odbiorcą usług.
- 1.15. Wodomierz główny – przyrząd pomiarowy mierzący ilość pobranej wody, znajdujący się na każdym przyłączy wodociągowym.

2. Postanowienia ogólne.

- 2.1. Regulamin niniejszy określa prawa i obowiązki Przedsiębiorstwa wodociągowo-kanalizacyjnego oraz Odbiorców usług w zakresie zbiorowego zaopatrzenia w wodę i zbiorowego odprowadzania ścieków i obowiązuje na obszarze miasta Słupska.
- 2.2. Przez zbiorowe zaopatrzenie w wodę rozumie się działalność Przedsiębiorstwa polegającą na ujmowaniu, uzdatnianiu i dostarczaniu wody za pomocą urządzeń wodociągowych.
- 2.3. Przez zbiorowe odprowadzanie ścieków rozumie się działalność Przedsiębiorstwa polegającą na odprowadzaniu i oczyszczaniu ścieków za pomocą urządzeń kanalizacyjnych.
- 2.4. Przedsiębiorstwo wykonuje działalność w zakresie zbiorowego zaopatrzenia w wodę i zbiorowego odprowadzania ścieków na podstawie zezwolenia wydanego przez Prezydenta Miasta Słupska.
- 2.5. Przedsiębiorstwo świadczy usługi w zakresie dostarczania wody i/lub odbioru ścieków na podstawie umowy o zaopatrzenie w wodę i/lub odprowadzanie ścieków zawartej pomiędzy Przedsiębiorstwem i Odbiorcą usług.

3. Warunki przyłączenia do sieci.

- 3.1. Przedsiębiorstwo wyraża zgodę na przyłączenie nieruchomości do sieci na wniosek osoby ubiegającej się o przyłączenie pod warunkiem, że istnieją techniczne możliwości świadczenia usług oraz spełnione zostały warunki techniczne przyłączenia określone przez Przedsiębiorstwo.
- 3.2. Wniosek o przyłączenie do sieci wodociągowej i kanalizacyjnej powinien w szczególności zawierać:
 - 1) oznaczenie wnioskodawcy,
 - 2) oznaczenie nieruchomości przyłączanej do sieci,
 - 3) określenie:
 - a) rodzaju i parametrów instalacji odbiorczych,
 - b) charakterystyki zużycia wody,
 - c) rodzaju i ilości, a w przypadku przemysłowych Odbiorców usług również jakości odprowadzanych ścieków,
 - d) przeznaczenia wody,
 - 4) informacje określające charakterystykę techniczną obiektu, do którego będzie dostarczana woda, w szczególności:
 - a) powierzchnię użytkową i rodzaj lokali (mieszkalne, użytkowe..) w budynkach zasilanych w wodę,
 - b) wyposażenie lokali i obiektów w urządzenia zużywające wodę i odprowadzające ścieki,
 - 5) proponowany termin rozpoczęcia poboru wody.
- 3.3. Do wniosku, o którym mowa w pkt 3.2, osoba ubiegająca się o przyłączenie do sieci, powinna załączyć:
 - 1) dokument potwierdzający tytuł prawny do korzystania z nieruchomości, której dotyczy wniosek,
 - 2) mapę sytuacyjną, określającą usytuowanie nieruchomości, o której mowa w pkt 3.2 względem istniejących sieci wodociągowej i kanalizacyjnej oraz innych obiektów i urządzeń uzbrojenia terenu.

3.4. Określenie warunków technicznych przyłączenia.

- 3.4.1. Przedsiębiorstwo określa warunki techniczne przyłączenia i przekazuje wnioskodawcy, w terminie nie dłuższym niż 30 dni od dnia złożenia wniosku, o którym mowa w pkt 3.2 Regulaminu.
- 3.4.2. Warunki przyłączenia są ważne dwa lata od dnia ich określenia.
- 3.4.3. Warunki przyłączenia powinny określać w szczególności:
 - 1) miejsca i sposób przyłączenia sieci wodociągowej i kanalizacyjnej z instalacjami odbiorcy,
 - 2) przepływ obliczeniowy wody lub urządzenia sanitarne i techniczne, w których zużywana jest woda i odprowadzane są ścieki,
 - 3) wymagania dotyczące:
 - a) miejsca zainstalowania wodomierza głównego,
 - b) miejsca zainstalowania urządzenia pomiarowego,
 - c) jakość odprowadzanych ścieków,
 - 4) termin ważności warunków przyłączenia.

3.5. Rozpoczęcie realizacji przyłączenia.

- 3.5.1. Umowa o przyłączenie stanowi podstawę do rozpoczęcia realizacji prac projektowych i budowlano-montażowych.
- 3.5.2. Określone w umowie o przyłączenie próby i odbiory częściowe oraz końcowe są przeprowadzane przy udziale upoważnionych przedstawicieli stron.
- 3.5.3. Wyniki prób i odbiorów, o których mowa w pkt 3.5.2 są potwierdzane przez strony w protokołach, których wzory określa przedsiębiorstwo wodociągowo-kanalizacyjne.

3.6. Sprawdzenie i uruchamianie przyłącza.

- 3.6.1. Przedsiębiorstwo dokonuje sprawdzenia zgodności wykonania przyłącza z wydanymi warunkami technicznymi i w przypadku stwierdzenia wad jest uprawnione do żądania ich usunięcia, jako warunku uruchomienia przyłącza.
- 3.6.2. Połączenie wykonanego przyłącza z siecią wodociągową lub kanalizacyjną może być dokonane wyłącznie przy udziale przedstawiciela Przedsiębiorstwa po pisemnym powiadomieniu Przedsiębiorstwa przez Odbiorcę usług o gotowości przyłącza.
- 3.6.3. Uruchomienie przyłącza nastąpi w ciągu 7 dni po dacie zawarcia Umowy.

3.7. Zasady ogólne przyłączania.

- 3.7.1. Budowę przyłącza do sieci oraz studni wodomierzowej, pomieszczenia przewidzianego do lokalizacji wodomierza głównego i urządzenia pomiarowego zapewnia na własny koszt osoba ubiegająca się o przyłączenie nieruchomości do sieci.
- 3.7.2. Koszty zainstalowania, utrzymania i legalizacji wodomierza głównego pokrywa Przedsiębiorstwo a urządzenia pomiarowego odbiorca usług.
- 3.7.3. Za wykonanie czynności, o których mowa w pkt 3.4.1, 3.6.1, 3.6.2 Przedsiębiorstwo pobiera opłaty określone w cenniku wewnętrznym.

4. Obowiązki i uprawnienia Przedsiębiorstwa.

4.1. Do obowiązków Przedsiębiorstwa w zakresie dostarczania wody należy w szczególności:

- 4.1.1. zapewnienie zdolności posiadanych urządzeń wodociągowych do realizacji dostaw wody w ilości wynikającej z zawartych umów o dostarczanie wody,
- 4.1.2. przejęcie odpowiedzialności za niezawodne działanie posiadanych urządzeń wodociągowych do granicy połączenia tych urządzeń z przyłączem wodociagowym, a w wypadku, gdy wynika to z zawartej umowy również za przyłącze wodociagowe,
- 4.1.3. zapewnienie należytej jakości wody dostarczonej z sieci wodociagowej, w tym wody przeznaczonej do spożycia przez ludzi zgodnie z wymogami określonymi przez ministra zdrowia,
- 4.1.4. zachowanie warunków kontroli sanitarnej w procesie uzdatniania wody, o których mowa w art. 12 Ustawy,
- 4.1.5. zapewnienie na przyłączy wodociagowym ciśnienia wody dostarczonej z sieci wodociagowej zgodnego z przepisami w sprawie warunków technicznych jakim powinny odpowiadać budynki i ich usytuowanie,
- 4.1.6. zapewnienie zastępczego punktu poboru wody w przypadku przerwy w dostawie wody przekraczającej 12 godzin,
- 4.1.7. pokrycie kosztów zainstalowania, utrzymania i legalizacji wodomierza głównego,
- 4.1.8. sprawdzenie na wniosek Odbiorcy usług prawidłowości działania wodomierza oraz wymiana niesprawnego wodomierza na wolny od wad,
- 4.1.9. bieżące informowanie Prezydenta Miasta Słupska o jakości wody przeznaczonej do spożycia przez ludność.

4.2. Obowiązki w zakresie odprowadzania ścieków:

- 4.2.1. zapewnienie zdolności posiadanych urządzeń kanalizacyjnych do odprowadzania ścieków w sposób ciągły i niezawodny,
- 4.2.2. w przypadku ścieków przemysłowych zapewnienie zdolności urządzeń kanalizacyjnych do odprowadzenia i oczyszczania ścieków tylko w wypadku, gdy dostawca ścieków przemysłowych zawarł umowę o odprowadzanie tych ścieków i działa zgodnie z jej warunkami,
- 4.2.3. bieżąca kontrola ilości i jakości odprowadzanych do urządzeń kanalizacyjnych ścieków bytowych i ścieków przemysłowych oraz kontrola przestrzegania warunków wprowadzania ścieków do urządzeń kanalizacyjnych,
- 4.2.4. zapewnienie odbioru nieczystości ciekłych pochodzących z opróżniania zbiorników bezodpływowych w stacji zlewnej zlokalizowanej w miejskiej oczyszczalni ścieków w Słupsku od dostawców tych nieczystości, z którymi Przedsiębiorstwo zawarło stosowne umowy.

4.3. Obowiązki w zakresie budowy i rozbudowy urządzeń wodociagowych i urządzeń kanalizacyjnych:

- 4.3.1. opracowywanie wieloletnich planów rozwoju i modernizacji urządzeń wodociagowych i urządzeń kanalizacyjnych będących w posiadaniu

Przedsiębiorstwa uchwalonych przez Gminę Miasto Słupsk,

- 4.3.2. zapewnienie budowy i rozbudowy urządzeń wodociagowych i urządzeń kanalizacyjnych ustalanych przez Gminę Miasto Słupsk w zakresie uzgodnionym w wieloletnim planie, o którym mowa w pkt 4.3.1,
- 4.3.3. przejmowanie urządzeń wodociagowych i urządzeń kanalizacyjnych wybudowanych przez inne osoby, o ile odpowiadają one warunkom technicznym określonym w odrębnych przepisach oraz uzgodnione zostaną pomiędzy Przedsiębiorstwem i Tą osobą (osobami) warunki przekazania oraz zostanie zawarta umowa w tej sprawie.

4.4. Uprawnienia Przedsiębiorstwa:

- 4.4.1. Przedsiębiorstwo uprawnione jest do odmówienia przyłączenia nieruchomości do sieci jeżeli przyłącze zostało wykonane bez uzyskania zgody Przedsiębiorstwa bądź zostało wykonane niezgodnie z wydanymi warunkami technicznymi,
- 4.4.2. Przedsiębiorstwo uprawnione jest do odmowy zawarcia umowy o dostarczanie wody lub/i odprowadzanie ścieków jeżeli wnioskodawca nie spełnia warunków określonych w art. 6 Ustawy,
- 4.4.3. Przedsiębiorstwo uprawnione jest do odcięcia wody lub zamknięcia przyłącza kanalizacyjnego w przypadku, gdy:
 - 1) przyłącze wodociagowe lub przyłącze kanalizacyjne wykonano niezgodnie z przepisami prawa,
 - 2) Odbiorca usługi nie uiścił opłat za pełne dwa okresy obrachunkowe następujące po dniu otrzymania upomnienia w sprawie uregulowania zaległej opłaty,
 - 3) jakość wprowadzanych ścieków nie spełnia wymogów określonych w przepisach prawa lub stwierdzono celowe uszkodzenie albo pominięcie urządzenia pomiarowego,
 - 4) został stwierdzony nielegalny pobór wody lub nielegalne odprowadzanie ścieków, to jest bez zawarcia umowy, jak również przy celowo uszkodzonych albo pominiętych wodomierzach lub urządzeniach pomiarowych,
- 4.4.4. W wypadku dostarczania ścieków przemysłowych Przedsiębiorstwo jest uprawnione do:
 - wstępu w każdym czasie do miejsca kontroli ilości i jakości ścieków przemysłowych oraz kontroli ścieków i urządzeń podczyszczających,
 - żądania udostępnienia wyników kontroli wewnętrznej gospodarki ściekami prowadzonej przez Dostawcę ścieków,
 - żądania zainstalowania urządzenia pomiarowego, jeśli jest to uzasadnione warunkami technicznymi,
- 4.4.5. Przedstawiciele Przedsiębiorstwa po okazaniu legitymacji służbowej i pisemnego upoważnienia uprawnieni są do wstępu na teren nieruchomości lub do pomieszczeń każdego, kto korzysta z usług, w celu przeprowadzenia kontroli urządzenia pomiarowego, wodomierza

głównego lub wodomierzy zainstalowanych w lokalu i dokonania odczytu ich wskazań, dokonania badań i pomiarów, przeprowadzenia przeglądów i napraw urządzeń posiadanych przez Przedsiębiorstwo, a także sprawdzenia ilości i jakości ścieków wprowadzanych do sieci.

5. Obowiązki i uprawnienia Odbiorców usług.

5.1. Obowiązki Odbiorców usług:

5.1.1. Odbiorcy usług zobowiązani są do korzystania z zaopatrzenia w wodę i z odprowadzania ścieków w sposób zgodny z warunkami zawartej umowy oraz nie powodujący pogorszenia urządzeń wodociągowych i kanalizacyjnych, w tym w szczególności do:

- a) użytkowania instalacji wodociągowej w sposób eliminujący możliwość skażenia chemicznego lub bakteriologicznego wody w sieci,
- b) zabezpieczenia pomieszczenia wodomierzowego przed dostępem niepowołanych osób oraz niekorzystnymi warunkami atmosferycznymi,
- c) niezwłocznego zawiadomienia Przedsiębiorstwa o uszkodzeniu lub niedziałaniu wodomierza,
- d) nie wprowadzania do kanalizacji sanitarnej ścieków opadowych i wód drenażowych,
- e) nie wprowadzania do urządzeń kanalizacyjnych odpadów i substancji wymienionych w art. 9 ust. 2 pkt 1 – 6 ustawy, w szczególności:
 - odpadów stałych mogących ograniczyć przepustowość urządzeń kanalizacyjnych,
 - odpadów płynnych nie mieszających się z wodą,
 - substancji palnych i wybuchowych, żrących i toksycznych,
 - odpadów i ścieków z hodowli zwierząt,
 - nie zdezynfekowanych ścieków ze szpitali i zakładów weterynaryjnych,
- f) niezwłocznego zawiadomienia Przedsiębiorstwa o wszelkich awariach powodujących zrzut niebezpiecznych odpadów, ścieków lub substancji do urządzeń kanalizacyjnych,
- g) prawidłowej eksploatacji urządzeń podczyszczających oraz wewnętrznej kontroli ilości i stężeń zanieczyszczeń ścieków,
- h) udostępniania Przedsiębiorstwu wyników kontroli, o której mowa wyżej.

5.1.2. Do obowiązków Odbiorcy usług należy zapewnienie niezawodnego działania posiadanych instalacji wodociągowych i przyłączy wodociągowych oraz instalacji kanalizacyjnych i przyłączy kanalizacyjnych wraz z urządzeniem pomiarowym włącznie – chyba, że umowa zawarta z Odbiorcą usług stanowi inaczej,

5.1.3. Odbiorcy usług zobowiązani są do umożliwienia przedstawicielom Przedsiębiorstwa przeprowadzenia kontroli na terenie nieruchomości lub w pomieszczeniach, w zakresie o którym mowa w pkt 4.4.5 Regulaminu,

5.1.4. Odbiorcy usług obowiązani są do zainstalowania i utrzymania urządzeń pomiarowych na własny koszt oraz powiadomienia Przedsiębiorstwa o wszelkich uszkodzeniach tych urządzeń,

5.1.5. Odbiorcy usług obowiązani są do niezwłocznego powiadomienia Przedsiębiorstwa o wszelkich zmianach technicznych w instalacji wodociągowej i kanalizacyjnej mogących mieć wpływ na działanie sieci oraz o zmianach w stanie władania nieruchomością Odbiorcy usług (zmianach osób posiadających tytuł prawny do nieruchomości),

5.1.6. Odbiorcy usług – dostawcy nieczystości cieplnych obowiązani są do przestrzegania miejsca wprowadzania nieczystości, którym jest wyłącznie stacja zlewna w miejskiej oczyszczalni ścieków w Słupsku,

5.1.7. Do podstawowych obowiązków Odbiorcy usług należy terminowe regulowanie należności za dostarczoną wodę i odprowadzanie ścieków.

5.2. Uprawnienia Odbiorcy usług:

5.2.1. Odbiorca usług jest uprawniony do żądania zapewnienia przez Przedsiębiorstwo jakości usług zgodnie z zawartą umową oraz z obowiązującymi przepisami, w tym z postanowieniami Regulaminu,

5.2.2. Odbiorca usług jest uprawniony do uzyskania od Przedsiębiorstwa informacji dotyczącej realizacji usługi, w tym dotyczącej stosowanej taryfy,

5.2.3. W przypadku dostarczenia wody o jakości obniżonej w stosunku do obowiązującego standardu Odbiorcy usług należy jest upust cenowy na warunkach określonych w umowie,

5.2.4. Odbiorca usług ma prawo do informacji w sposób zwyczajowo przyjęty z odpowiednim wyprzedzeniem o przewidywanych zakłóceniach w realizacji usług zaopatrzenia w wodę lub odprowadzania ścieków, jak też o zastępczym punkcie poboru wody, gdy przerwa w dostawie jest dłuższa niż 12 godzin.

6. Warunki i tryb zawierania umów z Odbiorcami usług.

6.1. Przedsiębiorstwo świadczy usługi w przedmiocie dostarczania wody i odprowadzania ścieków na rzecz Odbiorców usług na podstawie zawartych z tymi Odbiorcami umów o zaopatrzenie w wodę i/ lub odprowadzanie ścieków.

6.2. Umowa, o której mowa w pkt 6.1 zawierana jest na pisemny wniosek o jej zawarcie z osobą, która legitymuje się tytułem prawnym do nieruchomości do/z której ma być dostarczana woda lub odbierane ścieki lub z osobą, która korzysta z nieruchomości o nieuregulowanym stanie prawnym.

6.3. Przedsiębiorstwo jest obowiązane do zawarcia umowy o zaopatrzenie w wodę lub odbiór ścieków zgodnie z pisemnym wnioskiem w tej sprawie jeżeli nieruchomość, do której uprawniony jest wnioskodawca została przyłączona do sieci zgodnie z zasadami określonymi w pkt 3 Regulaminu.

6.4. Umowa, o której mowa w pkt 6.1 zawiera w szczególności poniższe postanowienia:

6.4.1. ilość i jakość świadczonych usług wodociągowych i kanalizacyjnych oraz warunków ich świadczenia,

6.4.2. sposób i terminy wzajemnych rozliczeń,

6.4.3. prawa i obowiązki stron umowy,

6.4.4. procedury i warunki kontroli urządzeń wodociągowych i urządzeń kanalizacyjnych,

- 6.4.5. ustalenia zawarte w zezwoleniu, o których mowa w art. 18 ustawy z dnia 7.06.2001 r. o zbiorowym zaopatrzeniu w wodę i zbiorowym odprowadzaniu ścieków,
- 6.4.6. okres obowiązywania umowy oraz odpowiedzialność stron za niedotrzymanie warunków umowy, w tym warunków wypowiedzenia.
- 6.5. W przypadku nieruchomości zabudowanej budynkiem wielolokalowym umowa jest zawierana z właścicielem budynku/ów lub zarządcą nieruchomości wspólniej.
- 6.6. Na wniosek właściciela lub zarządcy budynku wielolokalowego Przedsiębiorstwo zawiera umowy z korzystającymi z lokali osobami, jeżeli łącznie spełnione są następujące warunki:
- 6.6.1. wszystkie lokale wyposażone są w zainstalowane wodomierze zgodnie z obowiązującymi warunkami technicznymi i w sposób uzgodniony z Przedsiębiorstwem,
- 6.6.2. możliwy jest jednoczesny odczyt wodomierzy,
- 6.6.3. wnioskodawca ustali sposób rozliczeń różnic wskazań między wodomierzem głównym a wodomierzami zainstalowanymi w poszczególnych lokalach oraz zasady ich utrzymania, co winien udokumentować stosownymi zgodami wszystkich lokatorów,
- 6.6.4. uzgodniony został przez strony sposób przerywania dostarczania wody do lokalu bez zakłócenia dostaw w pozostałych lokalach.
- 6.7. Przedsiębiorstwo może wyrazić zgodę na zawarcie umów z osobami korzystającymi z lokali w budynkach wielolokalowych również w sytuacji, gdy nie są spełnione warunki określone w pkt 6.6 Regulaminu, z tym że w każdym przypadku konieczne jest zapewnienie możliwości przerywania dostarczania wody do lokalu bez zakłócenia dostaw wody do innych lokali.
- 6.8. W przypadkach nie dotyczących budynku wielolokalowego, gdy nieruchomości, budynki lub lokale zaopatrywane są w wodę za pomocą jednego – wspólnego przyłącza wodociągowego, a wykonanie odrębnych przyłączy jest niemożliwe bądź techniczne skomplikowane i nieuzasadnione, na wniosek osoby/osób legitymujących się tytułem prawnym, o którym mowa w pkt 6.2 Regulaminu, Przedsiębiorstwo może wyrazić zgodę na zawarcie umowy o zaopatrzenie w wodę i odprowadzanie ścieków, o ile spełnione są odpowiednio warunki określone w pkt 6.6 Regulaminu.
- 6.9. W umowach w sprawie odprowadzania ścieków przemysłowych Przedsiębiorstwo określa obowiązki dostawców tych ścieków zgodnie z warunkami określonymi w rozporządzeniu właściwego Ministra w sprawie sposobu realizacji obowiązków dostarczania ścieków przemysłowych oraz warunków wprowadzania ścieków do urządzeń kanalizacyjnych.
- 6.10. Umowa o zaopatrzenie w wodę i odbiór ścieków może być zawarta również na czas budowy. W umowie takiej oprócz uregulowania praw i obowiązków Odbiorcy usług i Przedsiębiorstwa analogicznie jak w pkt 6.4 Regulaminu uregulowane powinny być obowiązki stron wynikające ze szczególnych okoliczności świadczenia usług w tym stanie.
- 6.11. Integralną część umowy o zaopatrzenie w wodę lub odprowadzanie ścieków stanowi wniosek określający charakterystykę zużycia wody oraz rodzaj, ilość, a w przypadku Odbiorców przemysłowych, również

jakość odprowadzanych ścieków, o którym mowa w pkt 6.2 Regulaminu, składany przez Odbiorcę usług i aktualizowany każdorazowo po zmianie warunków korzystania z usług.

- 6.12. Do umów o zaopatrzenie w wodę i/lub odprowadzanie ścieków zastosowanie mają przepisy Ustawy wraz z przepisami wykonawczymi oraz właściwe przepisy kodeksu cywilnego.

6.13. Pozostałe warunki umowy.

- 6.13.1. Umowa może być zawarta na czas nieokreślony lub określony z zachowaniem formy pisemnej.
- 6.13.2. Umowa określa możliwość jej rozwiązania w przypadkach określonych przepisami kodeksu cywilnego oraz zaprzestania świadczenia usług na zasadach określonych w art. 8 ustawy z dnia 7.06.2001 r. o zbiorowym zaopatrzeniu w wodę i zbiorowym odprowadzaniu ścieków.
- 6.13.3. Umowa dopuszcza rozwiązanie jej przez Odbiorcę usług za wypowiedzeniem lub na zgodny wniosek stron.
- 6.13.4. Rozwiązanie umowy skutkuje zastosowaniem przez Przedsiębiorstwo środków technicznych uniemożliwiających dalsze korzystanie z usług.

7. Zasady rozliczeń.

- 7.1. Należności za zbiorowe zaopatrzenie w wodę i zbiorowe odprowadzanie ścieków ustala się jako iloczyn taryfowych cen i stawek opłat oraz odpowiadających im ilości świadczonych usług.
- 7.2. Ilość pobranej wody w budynkach wyposażonych w wodomierze główne ustala się zgodnie z ich wskazaniami.
- 7.3. W przypadku braku wodomierzy, o których mowa w pkt 7.2, ilość dostarczonej wody do budynku ustala się zgodnie z przeciętnymi normami zużycia wody, określonymi w odrębnych przepisach.
- 7.4. W przypadku niesprawności wodomierza głównego, jeżeli umowa nie stanowi inaczej, ilość pobranej wody ustala się na podstawie średniego zużycia wody w okresie 6 miesięcy przed stwierdzeniem niesprawności wodomierza, a gdy nie jest to możliwe – na podstawie średniego zużycia wody w analogicznym okresie roku ubiegłego lub iloczynu średniomiesięcznego zużycia wody w roku ubiegłym i liczby miesięcy niesprawności wodomierza.
- 7.5. W przypadku niemożności odczytania wodomierza, z przyczyn leżących po stronie Odbiorcy usług faktury wystawiane są zaliczkowo według przewidywanego zużycia. Zaliczkowe faktury zostają rozliczone na podstawie faktycznych wskazań wodomierza w następnym okresie rozliczeniowym.
- 7.6. W zależności od wyposażenia w urządzenia pomiarowe i wodomierze do pomiaru ilości wody bezpowrotnie zużytej, ilość odprowadzonych ścieków ustala się na podstawie wskazań urządzenia pomiarowego, a w przypadku jego braku – jako równą ilości wody pobranej lub ilości wody pobranej pomniejszonej o ilość wody bezpowrotnie zużytej, określoną zgodnie z art. 27 ust. 6 ustawy. Rozliczenie powyższe może być dokonane wyłącznie w przypadku, gdy Odbiorca usługi zainstaluje na własny koszt właściwe urządzenie i uzgodni umownie z Przedsiębiorstwem sposób rozliczenia.

- 7.7. Ilość odprowadzonych ścieków ustala się na podstawie wskazań urządzenia pomiarowego, a w przypadku braku takiego urządzenia ustala się tę ilość jako równą ilości pobranej wody z sieci wodociągowej oraz z innych źródeł.
- 7.8. Szczegółowe warunki rozliczeń, jak okres obrotowy, termin zapłaty, skutki niedotrzymania terminu zapłaty oraz sposób zapłaty określone zostają w umowie.
- 7.9. Przy rozliczeniach z Odbiorcami usług Przedsiębiorstwo stosuje taryfę zatwierdzoną uchwałą Rady Miasta Słupska lub wprowadzoną na zasadzie art. 24 ust. 8 ustawy.
- 7.10. Taryfa wymaga ogłoszenia w miejscowej prasie co najmniej na 7 dni przed datą wejścia jej w życie.
- 7.11. Taryfa obowiązuje przez okres jednego roku.
- 7.12. Zmiana taryfy nie wymaga zmiany umowy.

8. Standardy obsługi Odbiorców usług.

- 8.1. Przedsiębiorstwo w zakresie standardów jakościowych usług zobowiązane jest do:
- 8.1.1. udzielenia Odbiorcy usług informacji o przewidywanym terminie wznowienia dostarczania wody po przerwie wywołanej awarią sieci,
- 8.1.2. powiadomienia Odbiorców usług o terminach i czasie planowanych przerw w dostawie wody w formie ogłoszeń prasowych, komunikatów radiowych lub telewizyjnych lub poprzez ogłoszenie pisemne umieszczone w miejscu zwyczajowo przyjętym, bądź też w szczególnych przypadkach poprzez indywidualne zawiadomienie pisemne co najmniej na 3 dni przed dniem przewidzianej przerwy,
- 8.1.3. udostępnienia zastępczego punktu poboru wody oraz powiadomienia o nim Odbiorców usług w sposób określony w pkt 8.1.2 o ile przerwa przekracza 12 godzi,
- 8.1.4. uwzględnienia propozycji Odbiorcy usług dotyczącej rodzaju przyłącza i jego usytuowania, jeżeli propozycja taka jest zgodna z obowiązującymi warunkami technicznymi,
- 8.1.5. odpłatnego podjęcia stosownych czynności w sieci w celu umożliwienia bezpiecznego wykonania przez Odbiorcę usług lub inny podmiot prac w obszarze tej sieci,
- 8.1.6. zastosowania umówionego w umowie upustu w przypadku dostarczenia wody niezgodnej z wymaganiami,
- 8.1.7. nieodpłatnego udzielenia informacji dotyczących rozliczeń i aktualnych taryf,
- 8.1.8. rozpatrzenia wniosku lub reklamacji Odbiorcy usług w sprawie rozliczeń i udzielenia odpowiedzi nie później niż w terminie 14 dni od dnia złożenia wniosku lub zgłoszenia reklamacji,
- 8.1.9. udostępnienia tekstu regulaminu usług na żądanie Odbiorców usług w siedzibie Przedsiębiorstwa oraz siedzibie Urzędu Miasta Słupska,
- 8.1.10. udostępnienia wglądu w wieloletnie plany rozwoju i modernizacji oraz plany inwestycyjne, o których mowa w ustawie.

9. Postanowienia końcowe.

- 9.1. Regulamin niniejszy został zatwierdzony uchwałą Nr VI/66/03 z dnia 26 lutego 2003 r. Rady Miejskiej w Słupsku i obowiązuje od dnia na obszarze Miasta Słupska.

9.2. Wszelkie zmiany w Regulaminie wymagają zachowania trybu określonego w pkt 9.1.

9.3. W sprawach nieuregulowanych niniejszym Regulaminem obowiązują właściwe przepisy prawa, w tym w szczególności ustawy z dnia 7 czerwca 2001 r. o zbiorowym zaopatrzeniu w wodę i zbiorowym odprowadzaniu ścieków.

764

UCHWAŁA Nr V/95/2003 Rady Miasta Gdyni z dnia 26 lutego 2003 r.

w sprawie zmiany Uchwały Nr XVIII/275/95 Rady Miasta Gdyni z dnia 20 grudnia 1995 r. w sprawie utworzenia zakładu budżetowego – Zarząd Cmentarzy Komunalnych.

Działając na podstawie art. 7 ust. 1 pkt 13 w związku z art. 18 ust. 2 pkt 9 lit. „h” Ustawy z dnia 8 marca 1990 r. o samorządzie gminnym (t.j. Dz. U. z 2001 r. Nr 142, poz. 1591 z późn. zm.), w związku z art. 13 i art. 14 ust. 3 Ustawy z dnia 31 stycznia 1959 r. o cmentarzach i chowaniu zmarłych (Dz. U. z 2000 r. Nr 23, poz. 295 z późn. zm.), w związku z art. 19 ust. 2 pkt 2 Ustawy z dnia 26 listopada 1998 r. o finansach publicznych (Dz. U. z 1999 r. Nr 155, poz. 1014 z późn. zm.), Rada Miasta Gdyni uchwała, co następuje:

§ 1

Zmienia się Uchwałą Nr XVIII/275/95 Rady Miasta Gdyni z dnia 20 grudnia 1995 r. w sprawie utworzenia zakładu budżetowego – Zarząd Cmentarzy Komunalnych (MRMG Nr 27/98, poz. 216; zm.: MRMG Nr 2/99, poz. 21; Nr 11/99, poz. 221) w ten sposób, że:

1. § 1 otrzymuje brzmienie:

„§ 1. Tworzy się zakład budżetowy o nazwie „Zarząd Cmentarzy Komunalnych”, którego zadaniem jest administrowanie cmentarzami komunalnymi oraz cmentarzami, których utrzymanie należy do obowiązków miasta Gdyni, wynikających z odrębnych przepisów lub zawartych porozumień.”

2. w załączniku do Uchwały – „Wykaz podstawowych zadań Zarządu Cmentarzy Komunalnych w Gdyni” dodaje się pkt 17 w brzmieniu:

„17. załatwianie spraw związanych z wydawaniem zezwoleń na sprowadzanie zwłok z zagranicy oraz organizowanie przewozu zwłok osób zmarłych lub zabitych w miejscach publicznych.”

3. § 3 otrzymuje brzmienie:

„§ 3. Właściwą częścią budżetu, z którą Zarząd Cmentarzy Komunalnych będzie się rozliczał, jest dział 900 rozdział 900 17”.

§ 2

Uchwała wchodzi w życie po upływie czternastu dni od dnia jej ogłoszenia w Dzienniku Urzędowym Województwa Pomorskiego.

Przewodniczący
Rady Miasta Gdyni
S. Szwabski

765

UCHWAŁA Nr V/96/2003
Rady Miasta Gdyni
z dnia 26 lutego 2003 r.

w sprawie zmiany Uchwały Nr XXXV/1136/01 Rady Miasta Gdyni z dnia 28 listopada 2001 r. w sprawie przyjęcia do realizacji „Zasad wynajmowania lokali wchodzących w skład mieszkaniowego zasobu Gminy w tym zasad i kryteriów wynajmowania lokali, których najem jest związany ze stosunkiem pracy”.

Działając na podstawie 18 ust. 1, 40 ust. 1, 41 ust. 1 i 42 Ustawy z dnia 8.03.1990 r. o samorządzie gminnym (t.j. Dz. U. z 2001 r. Nr 142, poz. 1592 z późn. zm., z 2002 r. Nr 23 poz. 220, z 2002 r. Nr 62 poz. 558, z 2002 r. Nr 113, poz. 984, z 2002 r. Nr 200 poz. 1688, z 2002 r. Nr 214 poz. 1804) w związku z art. 21 ust. 1 pkt 2 i ust. 3 Ustawy z dnia 21 czerwca 2001 r. o ochronie praw lokatorów, mieszkaniowym zasobie gminy i zmianie Kodeksu cywilnego (Dz. U. z 2001 r. Nr 71 poz. 733 z późn. zm.) i art 4.1. ustawy z dnia 20 lipca 2000 r. o ogłaszaniu aktów normatywnych i niektórych innych aktów prawnych (Dz. U. z 2000 r. Nr 62, poz. 718 z późn. zm. Dz. U. z 2001 r. Nr 46 poz. 499, Dz. U. z 2002 r. Nr 74 poz. 676, Nr 113 poz. 984) uchwala:

§ 1

Zmienia się „Zasady wynajmowania lokali wchodzących w skład mieszkaniowego zasobu Gminy w tym zasad i kryteriów wynajmowania lokali, których najem jest związany ze stosunkiem pracy” w następujący sposób:

1. W rozdziale II w pkt 7 w ppkt 3 dodaje się zdanie:
„Powierzchnię mieszkalną przyjętą dla obliczenia umniejsza się o 10 m² w sytuacji, gdy członkowi rodziny wspólnie zamieszkującej przysługuje wózek inwalidzki”.
2. W rozdziale III w pkt 16 skreśla się dotychczasową treść ppkt 2, a nowy otrzymuje brzmienie:
„zawarcie umowy o wynajem dotychczas zajmowanego lokalu jako lokalu na czas nieoznaczony nastąpi w przypadku spełnienia kryteriów dochodowych określonych w pkt 6 ppkt 1 niniejszych zasad. Będzie to możliwe w lokalu, usytuowanym w budynku, który nie jest w całości zakwalifikowany jako budynek socjalny.”
3. W rozdziale III dotychczasową treść pkt 16 ppkt 3 skreśla się, a nowa otrzymuje brzmienie:
„Wydział Spraw Lokalowych zaproponuje wynajęcie innego lokalu na czas nieoznaczony w przypadku spełnienia kryteriów dochodowych określonych w pkt 6 ppkt 1 niniejszych zasad osobom zajmującym lokale socjalne znajdujące się w budynku w całości zakwalifikowanym jako socjalny. Dwukrotna odmowa przyjęcia propozycji objęcia lokalu spowoduje wszczęcie postępowania zmierzającego do odzyskania lokalu socjalnego.”
4. W rozdziale III w pkt 16 skreśla się ppkt 4, a nowa otrzymuje brzmienie:
„W przypadku niespełnienia kryteriów dochodowych umożliwiających zawarcie umowy najmu zarówno na lokal socjalny, jak i na lokal na czas nieoznaczony przez dotychczasowych najemców lokali socjalnych, osoby te zostaną wezwane do opróżnienia i wydania lokalu Gminie Gdynia.”

5. W załączniku Nr 4 i 5 o których mowa w rozdziale IV pkt 17 ppkt 2 i 3 dodaje się „uwagę” w brzmieniu:
„oświadczenie zgodnie z pkt 17 i 18 uchwały zobowiązane są złożyć wszystkie pełnoletnie osoby zgłoszone do wspólnego zamieszkiwania”.
6. W rozdziale IV dotychczasową treść pkt 24 skreśla się, a nowa otrzymuje brzmienie:
„Osoby, którym nie wynajęto lokali, a zostały umieszczone na listach przyjętych dla konkretnych lat, dalej oczekują na zawarcie umowy najmu zachowując pierwszeństwo w stosunku do nowo kwalifikowanych spraw.”
7. W rozdziale IV w pkt 29 skreśla się część zdania: „... i lokali o czynszu wolnym”.
8. Skreśla się dotychczasową treść Rozdziału VII, a nowa treść otrzymuje brzmienie
„Zasady i kryteria wynajmowania lokali chronionych”:
„pkt 34. Stwarza się możliwość przeznaczenia lokali komunalnych na mieszkania chronione. O ilości takich lokali w danym roku będzie decydował Prezydent Miasta.
pkt 35. Decyzję o wydaniu skierowania na zawarcie umowy najmu do takiego lokalu podejmuje Prezydent Miasta po wcześniejszym zaopiniowaniu osoby spełniającej kryteria do ubiegania się o wynajem lokalu komunalnego przez Społeczną Komisję Mieszkaniową i Miejski Ośrodek Pomocy Społecznej.
pkt 36. Nadzór nad sposobem korzystania z lokalu chronionego wynajętego na czas nieoznaczony przez najemcę będącego jednocześnie klientem Miejskiego Ośrodka Pomocy Społecznej będzie sprawowany przez Miejski Ośrodek Pomocy Społecznej”.
9. Dodaje się rozdz. VIII o treści:
„Realizację powyższych zasad powierza się odpowiednio Prezydentowi Miasta i Naczelnikowi Spraw Lokalowych.”

§ 2

Ileokroć w uchwale jest mowa o „Zarządzie Miasta” należy przez to rozumieć „Prezydenta Miasta”.

§ 3

Wykonanie niniejszej uchwały powierza się odpowiednio Prezydentowi Miasta oraz Naczelnikowi Wydziału Spraw Lokalowych.

§ 4

Uchwała wchodzi w życie po upływie 14 dni od dnia jej ogłoszenia w Dzienniku Urzędowym Województwa Pomorskiego.

Przewodniczący
Rady Miasta Gdyni
S. Szwabski

766

UCHWAŁA Nr V/98/2003
Rady Miasta Gdyni
z dnia 26 lutego 2003 r.

w sprawie stopniowej likwidacji Szkoły Podstawowej Nr 2 w Gdyni ul. Wolności 27.

Działając na podstawie art. 18 ust. 2 pkt 9 lit. „h” ustawy z dnia 8 marca 1990 r. o samorządzie gminnym (t.j.

Dz. U. z 2001 r. Nr 142 poz. 1591 z późn. zm.) oraz art. 17 ust. 1 i 2, art. 59 1-3 ustawy z dnia 7 września 1991 r. o systemie oświaty (Dz. U. z 1996 r. Nr 67, poz. 329 z późn. zm.) Rada Miasta uchwała, co następuje:

§ 1

Z dniem 1 września 2003 r. rozpoczyna się proces stopniowej likwidacji Szkoły Podstawowej Nr 2 w Gdyni ul. Wolności 27.

§ 2

1. Z dniem 1 września 2003 r. Szkoła Podstawowa Nr 2 nie będzie dokonywać naboru do klas pierwszych.
2. W roku szkolnym 2003/04 struktura organizacyjna Szkoły Podstawowej Nr 2 obejmować będzie oddziały klas II-VI, które w następnych latach będą stopniowo wygaszane.
3. Ostateczny proces likwidacji Szkoły Podstawowej Nr 2 zakończy się w dniu 31 sierpnia 2008 r.

§ 3

W związku ze zm. organizacyjnymi określonymi w § 2 ust. 1 z dniem 1 września 2003 r. zmienia się obwód Szkoły Podstawowej Nr 2, 17, 26 w następujący sposób:

1. Wyłącza się z obwodu Szkoły Podstawowej Nr 2 w Gdyni następujące ulice: Morska 1-61 i 2-4, Wolności, Elbląska, Kołłątaja 1-37 i 2-38, Kołobrzaska, Karpacka, Lelewela, Lęborska, Podlaska, Urszulanek, Sztumska, Szczecińska, Warszawska 1-11 i 2-14, Tatrzańska 2-16 i 1-25, Słupecka, Pomorska 1-29 i 2-22, Falista 22 i 24.
2. Włącza się do obwodu Szkoły Podstawowej Nr 26 w Gdyni ulice: Wolności, Elbląska, Kołobrzaska, Karpacka, Lęborska, Podlaska, Urszulanek, Sztumska, Szczecińska, Warszawska 1-11 i 2-14, Tatrzańska 2-16 i 1-25, Słupecka, Pomorska 1-29 i 2-22.
3. Włącza się do obwodu Szkoły Podstawowej Nr 17 następujące ulice: Kołłątaja 1-37 i 2-38, Falista 22 i 24, Lelewela, Morska 1-61 i 2-4.
4. Zmiana obwodów Szkoły Podstawowej Nr 2, 17 i 26, o których mowa w niniejszym paragrafie, dotyczy dzieci, które 1 września 2003 r. rozpoczną naukę w klasach pierwszych.

§ 4

Wykonanie uchwały powierza się Prezydentowi Miasta Gdyni.

§ 5

Uchwała podlega ogłoszeniu w Dzienniku Urzędowym Województwa Pomorskiego.

§ 6

Uchwała wchodzi w życie z dniem ogłoszenia.

Przewodniczący
Rady Miasta Gdyni
S. Szwabski

767

UCHWAŁA Nr V/108/2003
Rady Miasta Gdyni
z dnia 26 lutego 2003 r.

w sprawie stopniowej likwidacji Gimnazjum Specjalnego

go Nr 22 wchodzącego w skład Specjalnego Ośrodka Szkolno-Wychowawczego Nr 2 w Gdyni, ul. Kielecka 4.

Działając na podstawie art. 4 ust. 1 pkt 1 w związku z art. 12 pkt 8 lit. „i” ustawy z dnia 5 czerwca 1998 r. o samorządzie powiatowym (Dz. U. z 2001 r. Nr 142, poz. 1592 z późn. zm.) oraz art. 59 ust. 1-3 ustawy z dnia 7 września 1991 r. o systemie oświaty (Dz. U. z 1996 r. Nr 67, poz. 329 z późn. zm.) Rada Miasta Gdyni uchwała, co następuje:

§ 1

Z dniem 1 września 2003 r. rozpoczyna się proces likwidacji Gimnazjum Specjalnego Nr 22 w Gdyni, ul. Kielecka 4.

§ 2

1. Z dniem 1 września 2003 r. Gimnazjum Specjalne Nr 22 nie będzie dokonywać naboru do klasy pierwszej.
2. W roku szkolnym 2003/2004 struktura organizacyjna Gimnazjum Specjalnego Nr 22 obejmować będzie klasy II – III.
3. Ostateczny proces likwidacji Gimnazjum Specjalnego Nr 22 zakończy się 31 sierpnia 2005 r.

§ 3

Odpowiednią formę kształcenia zabezpieczają: Gimnazjum Specjalne Nr 21 wchodzące w skład Zespołu Szkół Specjalnych Nr 1 w Gdyni, ul. Witomińska 25 i Gimnazjum Specjalne wchodzące w skład Specjalnego Ośrodka Szkolno-Wychowawczego Nr 1 w Gdyni, ul. Plk. Dąbka 277.

§ 4

Wykonanie uchwały powierza się Prezydentowi Miasta Gdyni.

§ 5

Uchwała podlega publikacji w Dzienniku Urzędowym Wojewody Pomorskiego i wchodzi w życie z dniem opublikowania.

Przewodniczący
Rady Miasta Gdyni
S. Szwabski

768

UCHWAŁA Nr V/109/2003
Rady Miasta Gdyni
z dnia 26 lutego 2003 r.

w sprawie wyłączenia i likwidacji Szkoły Podstawowej Specjalnej Nr 32 im. Marii Konopnickiej wchodzącej w skład Specjalnego Ośrodka Szkolno- Wychowawczego Nr 2 w Gdyni, ul. Kielecka 4.

Działając na podstawie art. 4 ust. 1 pkt 1 w związku z art. 12 pkt 8 lit. „i” ustawy z dnia 5 czerwca 1998 r. o samorządzie powiatowym (Dz. U. z 2001 r. Nr 142 poz. 1592 z późn. zm.) oraz art. 62 ust. 5, art. 59 ust. 1-3 ustawy z dnia 7 września 1991 r. o systemie oświaty (Dz. U. z 1996 r. Nr 67, poz. 329 z późn. zm.) Rada Miasta Gdyni uchwała, co następuje:

§ 1

1. Z dniem 31 sierpnia 2003 r. wyłącza się Szkołę Podstawową Specjalną Nr 32 im. Marii Konopnickiej ze Spe-

cialnego Ośrodka Szkolno-Wychowawczego Nr 2 w Gdyni, ul. Kielecka 4.
2. Z dniem 31 sierpnia 2003 r. likwiduje się Szkołę Podstawową Specjalną Nr 32 im. Marii Konopnickiej w Gdyni, ul. Kielecka 4.

§ 2

Odpowiednią formę kształcenia zabezpieczają: Szkoła Podstawowa Specjalna Nr 24 wchodząca w skład Zespołu Szkół Specjalnych Nr 1 w Gdyni, ul. Witomińska 25 i Szkoła Podstawowa Specjalna wchodząca w skład Specjalnego Ośrodka Szkolno-Wychowawczego Nr 1 w Gdyni, ul. Płk. Dąbka 277.

§ 3

Wykonanie uchwały powierza się Prezydentowi Miasta Gdyni.

§ 4

Uchwała podlega publikacji w Dzienniku Urzędowym Wojewody Pomorskiego i wchodzi w życie z dniem opublikowania.

Przewodniczący
Rady Miasta Gdyni
S. Szwabski

769

**UCHWAŁA Nr V/110/03
Rady Miasta Gdyni
z dnia 26 lutego 2003 r.**

w sprawie przeznaczenia mienia rozwiązanego Zespołu Szkół Odzieżowych w Gdyni ul. Morska 77.

Działając na podstawie art. 4 ust 1 pkt 1 i art. 12 pkt 11 ustawy z dnia 5 czerwca 1998 r. o samorządzie powiatowym (Dz. U. z 2001 r. Nr 142 poz. 1592, zm. Dz. U. z 2002 r. Nr 23 poz. 220; Nr 62 poz. 558; Nr 111 poz. 984; Nr 200, poz. 1688; Nr 244, poz. 1806) i art. 18 ustawy z dnia 26 listopada 1998 r. o finansach publicznych (Dz. U. z 1998 r. Nr 155 z późn. zm.) Rada Miasta Gdyni uchwała, co następuje:

§ 1

W związku z rozwiązaniem Zespołu Szkół Odzieżowych majątek przedmiotowej jednostki z dniem 1 września zostaje przekazany na podstawie protokołu zdawczo-odbiorczego Zespołowi Szkół Usługowych w Gdyni ul. Morska 77.

§ 2

Wykonanie uchwały powierza się Prezydentowi Miasta Gdyni.

§ 3

Uchwała podlega opublikowaniu w Dzienniku Urzędowym Województwa Pomorskiego i wchodzi w życie z dniem jego ogłoszenia.

Przewodniczący
Rady Miasta Gdyni
S. Szwabski

770

**UCHWAŁA Nr V/40/03
Rady Powiatu Lęborskiego
z dnia 21 marca 2003 r.**

w sprawie trybu udzielania i rozliczania dotacji z budżetu Powiatu Lęborskiego dla niepublicznych szkół oraz niepublicznych placówek.

Na podstawie 12 pkt 11 ustawy z dnia 5 czerwca 1998 r. o samorządzie powiatowym (Dz. U. 142, poz. 1592 z 2001 r. ze zm.) oraz art. 90 ust. 2a, 3, 3a, 4 ustawy z dnia 7 września 1991 r. o systemie oświaty (Dz. U. Nr 67, poz. 329 z 1996 r. ze zm.) uchwała się, co następuje:

§ 1

Ustala się tryb udzielania i rozliczania dotacji z budżetu Powiatu Lęborskiego dla niepublicznych szkół oraz niepublicznych placówek, co stanowi załącznik nr 1 do niniejszej uchwały.

§ 2

Z chwilą wejścia w życie niniejszej uchwały traci moc Uchwała Nr XXXII/204/2001 Rady Powiatu Lęborskiego z dnia 28 grudnia 2001 r. w sprawie zasad i trybu udzielania dotacji dla niepublicznych szkół i niepublicznym placówek działających na terenie Powiatu Lęborskiego.

§ 3

Wykonanie uchwały powierza się Zarządowi Powiatu Lęborskiego.

§ 4

Uchwała podlega ogłoszeniu na tablicy ogłoszeń Starostwa Powiatowego.

§ 5

Uchwała wchodzi w życie w terminie 14 dni od ogłoszenia w Dzienniku Urzędowym Województwa Pomorskiego.

Przewodnicząca Rady
D. Mikołajczyk

Załącznik Nr 1
do Uchwały Nr V/40/03
Rady Powiatu Lęborskiego
z dnia 21 marca 2003 r.

I. Tryb postępowania o udzielenie dotacji

§ 1

Udziela się dotacji z budżetu Powiatu Lęborskiego niepublicznym szkołom oraz niepublicznym placówkom.

§ 2

Dotacji udziela się na rok kalendarzowy.

§ 3

1. Osoba prawna lub fizyczna prowadząca niepubliczną szkołę lub niepubliczną placówkę, ubiegająca się o przyznanie dotacji zobowiązana jest złożyć wniosek w siedzibie organu dotującego do dnia 30 września roku poprzedzającego rok udzielenia dotacji.
2. Wniosek o udzielenie dotacji powinien zawierać:
— numer i datę zaświadczenia o wpisie do ewidencji szkół i placówek niepublicznych,

- numer i datę decyzji o nadaniu uprawnień szkoły publicznej,
- planowaną liczbę uczniów lub wychowanków,
- zobowiązanie do informowania organu dotującego o zmianach w liczbie uczniów lub wychowanków,
- numer rachunku bankowego, na który ma być przekazana dotacja.

§ 4

1. Osoba ubiegająca się o dotację dostarcza organowi dotującemu sprawozdania GUS dotyczące liczby uczniów lub wychowanków.
2. Termin dostarczania sprawozdań, o których mowa w ust. 1, do organu dotującego jest jednoznaczny z terminem obowiązkowego przekazania do GUS.

§ 5

W okresie przekazywania dotacji do dnia 15-go każdego miesiąca, należy dostarczyć do Wydziału Oświaty, Kultury, Kultury Fizycznej i Zdrowia Starostwa Powiatowego w Lęborku pisemną informację o aktualnej liczbie uczniów lub wychowanków, według stanu na pierwszy dzień miesiąca.

§ 6

W postępowaniu o udzielenie dotacji stosuje się zasadę jawności, której realizację zapewnia umieszczenie na tablicy Starostwa Powiatowego w Lęborku następujących informacji:

- możliwość składania wniosków o udzielenie dotacji zgodnie z § 3,
- wykaz podmiotów ubiegających się o udzielenie dotacji,
- wykaz przyznanych dotacji, z podaniem wysokości dotacji,
- rozliczenie dotacji.

II. Przekazywanie dotacji

§ 7

Niepubliczne szkoły o uprawnieniach szkół publicznych, w których realizowany jest obowiązek szkolny lub obowiązek nauki, otrzymują dotację, na każdego ucznia w wysokości nie niższej niż kwota przewidziana na jednego ucznia danego typu i rodzaju szkoły w części oświatowej subwencji ogólnej otrzymanej przez powiat.

§ 8

Niepubliczne szkoły o uprawnieniach szkół publicznych, nie wymienione w § 7 otrzymują dotację na każdego ucznia w wysokości nie niższej niż 50% ustalonych w budżecie powiatu wydatków bieżących ponoszonych w szkołach publicznych tego samego typu i rodzaju w przeliczeniu na jednego ucznia.

§ 9

Niepubliczne placówki:

- 1) specjalne ośrodki szkolno – wychowawcze,
 - 2) placówki zapewniające opiekę i wychowanie uczniom w okresie pobierania nauki poza miejscem stałego zamieszkania,
 - 3) internaty,
- otrzymują na każdego wychowanka dotację w wysokości równej średnim wydatkom bieżącym ponoszonym na jednego wychowanka w tego samego rodzaju placówce publicznej.

§ 10

Szkoły niepubliczne nie posiadające uprawnień szkoły publicznej oraz placówki niepubliczne:

- 1) placówki oświatowo-wychowawcze umożliwiające rozwijanie zainteresowań i uzdolnień oraz korzystanie z różnych form wypoczynku i organizacji czasu wolnego,
- 2) placówki artystyczne – ogniska artystyczne umożliwiające rozwijanie zainteresowań i uzdolnień artystycznych,
- 3) poradnie psychologiczno-pedagogiczne, w tym poradnie specjalistyczne udzielające dzieciom, młodzieży, rodzicom i nauczycielom pomocy psychologiczno-pedagogicznej, a także pomocy uczniom w wyborze kierunku kształcenia i zawodu,
- 4) biblioteki pedagogiczne, mogą otrzymać dotację.

§ 11

O wysokości planowanej dotacji organ prowadzący zawiadamia wnioskodawcę po otrzymaniu subwencji oświatowej i po uchwaleniu budżetu Powiatu Lęborskiego na dany rok.

§ 12

1. Do momentu, o którym mowa w § 11 kwota dotacji przewidziana na jednego ucznia, pozostaje w wysokości przyjętej w roku ubiegłym.
2. Wyrównanie kwoty nastąpi w miesiącu następującym po zatwierdzeniu wysokości dotacji.

§ 13

1. Wysokość dotacji miesięcznej dla niepublicznych szkół i niepublicznych placówek stanowi iloczyn kwoty przewidzianej na jednego ucznia lub wychowanka, zgodnie z § 7, § 8, § 9 i liczby uczniów lub wychowanków przekazywanej na podstawie miesięcznego wykazu uczniów. Dotacja będzie wypłacana z góry do 5-tego dnia każdego miesiąca.
2. Zwiększenie dotacji, spowodowane zwiększeniem liczby uczniów lub wychowanków ponad stan wykazany na dzień 30 września roku poprzedzającego rok udzielenia dotacji, nastąpi dopiero po uzyskaniu dodatkowych środków z Ministerstwa Edukacji Narodowej i Sportu.

§ 14

1. Udzielenie dotacji następuje na podstawie pisemnej umowy zawartej pomiędzy organem dotującym a wnioskodawcą.
2. Wzór umowy określa załącznik nr 2* do uchwały Nr V/40/03 Rady Powiatu Lęborskiego z dnia 21 marca 2003 r.

§ 15

Ustala się następujące zasady stwierdzania i dokumentowania stanu aktualnej liczby uczniów w szkołach niepublicznych:

- a) za stan początkowy uczęszczania ucznia do szkoły uznaje się:
 - pierwszy dzień zajęć w miesiącu wrześniu, gdy uczeń zaczyna uczęszczać do szkoły z początkiem roku szkolnego,

*) Załącznika Nr 2 nie publikuje się.

- pierwszy dzień miesiąca następuje po miesiącu, w trakcie którego uczeń podejmuje naukę,
- b) za stan końcowy uczęszczania ucznia do szkoły uznaje się:
 - dzień 31 sierpnia (łącznie z miesiącami wakacyjnymi), gdy uczeń uzyskuje promocję do wyższej klasy lub kończy naukę,
 - ostatni dzień miesiąca, w którym następuje skreślenie ucznia z listy uczniów w trakcie roku szkolnego.

§ 16

Ustala się następujące zasady stwierdzania i dokumentowania stanu aktualnej liczby wychowanków w niepublicznych placówkach:

- a) za stan początkowy pobytu wychowanka w niepublicznej placówce uznaje się:
 - pierwszy dzień miesiąca, w którym wychowanek zamieszkał w niepublicznej placówce,
 - pierwszy dzień miesiąca, następuje po miesiącu, w trakcie, którego wychowanek zamieszka w placówce,
- b) za stan końcowy pobytu wychowanka w placówce uznaje się:
 - ostatni dzień miesiąca, w którym następuje skreślenie z listy mieszkających w placówce.

§ 17

Za czas przerwy wakacyjnej dotacja przysługuje według przeciętnej liczby uczniów uczęszczających do szkoły lub przeciętnej liczby wychowanków mieszkających w placówce w pierwszym półroczu.

§ 18

- Dotacja powinna być wykorzystana na:
- płace i pochodne pracowników szkoły lub placówki,
 - utrzymanie pomieszczeń szkoły lub placówki,
 - zakup pomocy dydaktycznych,
 - remonty.

III. Rozliczenie dotacji

§ 19

Osoba prowadząca niepubliczną szkołę lub niepubliczną placówkę zobowiązana jest do terminowego sporządzenia i przekazywania do Starostwa Powiatowego w Lęborku, do dnia 10-go każdego miesiąca, rozliczenia z wydatkowania otrzymanej dotacji za poprzedni miesiąc, z uwzględnieniem aktualnej liczby uczniów lub wychowanków, wg wzoru stanowiącego załącznik nr 3* do uchwały Nr V/40/03 Rady Powiatu Lęborskiego z dnia 21 marca 2003 r.

§ 20

Osoba prowadząca szkołę zobowiązana jest udostępnić na żądanie organu dotującego stosowną dokumentację, obrazującą aktualną liczbę uczniów lub wychowanków.

W przypadku nie wykonania ww. obowiązku, jak również obowiązku, o którym mowa w § 19, Zarząd Powiatu może wstrzymać dotację.

§ 21

Osoba prowadząca szkołę lub placówkę ma obowiąz-

*) Załącznika Nr 3 nie publikuje się.

zek powiadomienia w terminie 7 dni organ dotujący o zmianach dotyczących:

- zmiany adresu prowadzonej placówki,
- zmiany osób reprezentujących placówkę,
- zmiany konta bankowego, na które przekazywane są dotacje.

§ 22

Roczne rozliczenie merytoryczne i finansowe należy dostarczyć do 15 stycznia roku następnego do Starostwa Powiatowego w Lęborku.

§ 23

Organ dotujący ma prawo do kontroli wykorzystania przekazanych dotacji.

771

POROZUMIENIE

zawarte w dniu 24 marca 2003 r. pomiędzy:

Powiatem Gdańskim reprezentowanym przez Zarząd Powiatu w imieniu którego działają:

1. Bogdan Dombrowski – Starosta Gdański
2. Ryszard Świński – Wicestarosta

a

Gminą Miejską Pruszcz Gdański, 83-000 Pruszcz Gdański, ul. Grunwaldzka 20, reprezentowaną przez Janusza Wróbla – Burmistrza Pruszcza Gdańskiego

§ 1

1. Na podstawie art. 5 ust. 2 ustawy z dnia 5 czerwca 1998 r. o samorządzie powiatowym (t.j. Dz. U. z 2001 r. Nr 142 poz 1592 oraz z 2002 r. Nr 23, poz. 220, Nr 62, poz. 558, Nr 113, poz. 984, Nr 153, poz. 1271, Nr 200, poz. 1688 i Nr 214, poz 1806) art. 8 ust. 2a ustawy z dnia 8 marca 1990 r. o samorządzie gminnym (t.j. Dz. U. z 2001 r. Nr 142 poz. 1591 oraz z 2002 r. Nr 23, poz. 220, Nr 62, poz. 558, Nr 113, poz. 984, Nr 153, poz. 1271 i Nr 214, poz. 1806) Burmistrz Pruszcza Gdańskiego przejmuję do realizacji zadania z zakresu zarządzania drogami powiatowymi na terenie miasta, określone w art. 20 pkt 4, 5, 7, 8, 9, 10, 11, 12, 13 i 14 ustawy o drogach publicznych (Dz. U. z 2000 r. Nr 71, poz. 838, Nr 86, poz. 958; z 2001 r. Nr 125, poz. 1371; z 2002 r. Nr 25, poz. 253, Nr 41, poz. 365, Nr 62, poz. 554, Nr 74, poz. 676, Nr 89, poz. 804, Nr 113, poz. 984, Nr 214, poz. 1816, Nr 216, poz. 1826).

Są to następujące ulice:

1. Dworcowa o długości 1303 mb.
 2. Gałczyńskiego o długości 980 mb.
 3. Kochanowskiego o długości 1767 mb.
 4. Korzeniowskiego o długości 1433 mb.
 5. Obr. Westrplatte o długości 2204 mb.
 6. Emilii Plater o długości 761 mb.
 7. Słowackiego o długości 1178 mb.
 8. Wojska Polskiego o długości 1426 mb.
 9. Powst. Warszawy o długości 400 mb.
 10. Obr. Wybrzeża o długości 710 mb.
- ogółem – 12 162 mb.
dla których Zarząd Powiatu jest zarządcą z zastrzeżeniem ust. 2.

2. Postanowienie ust. 1 nie dotyczy zadań określonych w art. 20 pkt 4 ww. ustawy o drogach publicznych, w zakresie prac związanych z odśnieżaniem i zwalczaniem gołoledzi w ciągu ulic Wojska Polskiego oraz Obroń-

ców Wybrzeża o łącznej długości 2136 m w okresie od 1 stycznia do 30 marca i od 15 listopada 2003 r. do 31 grudnia 2003 r.

§ 2

1. Gmina Miejska Pruszcz Gdański zobowiązuje się zawrzeć obowiązującą od dnia 15 lipca 2003 r. umowę ubezpieczeniową od odpowiedzialności cywilnej (OC) za ewentualne szkody powstałe na skutek złego stanu technicznego ulic, o których mowa w § 1
2. Do dnia 15 lipca wymienione w § 1 pkt 1 drogi ubezpieczone są od odpowiedzialności cywilnej (OC) za ewentualne szkody powstałe na skutek złego stanu technicznego ulic przez Powiat Gdański.
3. Gmina Miejska Pruszcz Gdański ponosi odpowiedzialność za szkody osób trzecich związane z niewykonaniem przejętych obowiązków zarządcy dróg, o których mowa w § 1

§ 3

1. Na zadania, o których mowa w § 1 Powiat Gdański przekaże Gminie Miejskiej Pruszcz Gdański dotację z budżetu Powiatu Gdańskiego w kwocie 63 000,- zł.
2. Dotacja, o której mowa w ust. 1 będzie przekazywana do dnia 25 każdego miesiąca w ratach miesięcznych stanowiących 1/12 kwoty wymienionej w ust. 1
3. Informację o wykorzystaniu środków dotacji, o której mowa w § 1 Burmistrz Pruszcza Gdańskiego przekaże do dnia 30 stycznia 2004 r.

§ 4

1. Strony zawierają porozumienie na rok 2003.
2. Porozumienie może być rozwiązane w każdym terminie, za porozumieniem stron.
Zmiana treści porozumienia może nastąpić tylko z zachowaniem formy pisemnej, pod rygorem nieważności.

§ 5

Porozumienie podlega ogłoszeniu w Dzienniku Urzędowym Województwa Pomorskiego i obowiązuje od dnia 1 stycznia 2003 r. do dnia 31 grudnia 2003 r.

§ 6

Porozumienie sporządzono w czterech jednobrzmiących egzemplarzach, po dwa dla każdej ze stron.

Zarząd
Powiatu Gdańskiego
Starosta
B. Dombrowski
Wicestarosta
R. Świłski

Burmistrz
Pruszcza Gdańskiego
J. Wróbel

772

UCHWAŁA Nr IX/79/2003
Rady Miejskiej Rumi
z dnia 27 marca 2003 r.

w sprawie udzielenia Burmistrzowi Miasta Rumi absolutorium za 2002 rok.

Na podstawie art. 18 ust. 2 pkt 4 ustawy z dnia 8 marca 1990 r. o samorządzie gminnym (t.j. Dz. U. z 2001 r. Nr 142, poz. 1591 z późn. zm.) Rada Miejska uchwala, co następuje:

§ 1

Po rozpatrzeniu sprawozdania z wykonania budżetu miasta za rok 2002, na wniosek Komisji Rewizyjnej zaopiniowany pozytywnie przez Regionalną Izbę Obrachunkową w Gdańsku, Rada udziela Burmistrzowi Miasta Rumi absolutorium za 2002 rok.

§ 2

Uchwała wchodzi w życie z dniem podjęcia.

Przewodniczący
Rady Miejskiej Rumi
J. Chmielewski

773

INFORMACJA
o działalności Wojewódzkiego Funduszu Ochrony
Środowiska i Gospodarki Wodnej w Gdańsku
w roku 2002

1. Podstawy prawne działania WFOŚ w Gdańsku.

Charakter i zakres działalności WFOŚ w Gdańsku regulują:

- ustawa z dnia 27 kwietnia 2001 r. Prawo ochrony środowiska (Dz. U. Nr 62 z 2001 r., poz. 627, z późn. zm.) zwana w dalszej treści ustawą,
- rozporządzenie Ministra Ochrony Środowiska, Zasobów Naturalnych i Leśnictwa z dnia 29.12.1998 r. (Dz. U. Nr 3 z 1999 r., poz. 17 z późn. zm.),
- statut WFOŚ w Gdańsku nadany przez Zarząd Województwa Pomorskiego uchwałą nr 146/2000 z dnia 14 lipca 2000 r.

Zgodnie z ustawą WFOŚ w Gdańsku wspomaga finansowo zadania z zakresu ochrony środowiska i gospodarki wodnej w celu realizacji zasady zrównoważonego rozwoju na obszarze województwa pomorskiego. Podstawą wyboru przedsięwzięć do dofinansowania w 2002 r. były następujące dokumenty:

- „II Polityka ekologiczna państwa”,
- „Strategia Rozwoju Województwa Pomorskiego” – przyjęta uchwałą nr 271/XXI/2000 Sejmiku Województwa Pomorskiego z dnia 3 lipca 2000 r.,
- „Program działania WFOŚ w Gdańsku na lata 2001-2006” – przyjęty uchwałą nr 6/2001 Rady Nadzorczej WFOŚ w Gdańsku z dnia 2 lutego 2001 r.,
- „Lista zadań priorytetowych WFOŚ w Gdańsku na 2002 r.” – przyjęta uchwałą nr 81/2001 Rady Nadzorczej WFOŚ w Gdańsku z dnia 15 listopada 2001 r. Podstawę działania Funduszu w 2002 r. stanowiły również:
- „Plan działania WFOŚ w Gdańsku na rok 2002” – przyjęty uchwałą nr 85/2001 Rady Nadzorczej WFOŚ w Gdańsku z dnia 15 listopada 2001 r.,
- „Plan finansowy WFOŚ w Gdańsku na rok 2002” – przyjęty uchwałą nr 84/2001 Rady Nadzorczej WFOŚ w Gdańsku z dnia 15 listopada 2001 r.; znowelizowany uchwałą nr 51/2002 Rady Nadzorczej WFOŚ w Gdańsku z dnia 9 września 2002 r.,
- „Zasady udzielania dotacji oraz udzielania i umarzania pożyczek ze środków WFOŚ w Gdańsku” – przyjęte uchwałą nr 83/2001 Rady Nadzorczej WFOŚ w Gdańsku z dnia 15 listopada 2001 r.,
- „Kryteria wyboru przedsięwzięć finansowanych ze środków WFOŚ w Gdańsku” – przyjęte uchwałą

nr 82/2001 Rady Nadzorczej WFOŚ w Gdańsku z dnia 15 listopada 2001 r.,

— Raport o stanie środowiska województwa pomorskiego w 2000 r. – opracowanie WIOŚ w Gdańsku.

2. Plan i realizacja przychodów.

2.1. Plan.

„Plan finansowy WFOŚ w Gdańsku na rok 2002” został zatwierdzony uchwałą nr 84/2001 Rady Nadzorczej WFOŚ w Gdańsku z dnia 15 listopada 2001 r. Jednakże ze względu na otrzymaną w sierpniu 2002 r. znacznie większą od planowanej kwotą wpłaty nadwyżki gminnego funduszu ochrony środowiska Gminy Kwidzyn zaistniała konieczność nowelizacji planu. Znaczące zwiększenie dochodów statutowych spowodowało możliwość zwiększenia kwoty pomocy finansowej planowanej do udzielenia w 2002 r. Zwiększeniu uległa kwota planowanych pożyczek, dotacji jak również urealniona została wielkość planowanych dopłat do odsetek

Znowelizowana wersja planu finansowego została zatwierdzona uchwałą nr 51/2002 Rady Nadzorczej WFOŚ w Gdańsku z dnia 9 września 2002 r.

Planowane wpływy w 2002 r. (według znowelizowanego planu) wynosiły:

— z opłat za korzystanie ze środowiska	41,20 mln zł
— zwrot rat pożyczek	24,00 mln zł
— z nadwyżki gfoś i pfoś	6,94 mln zł
— inne wpływy	7,75 mln zł

Razem 79,89 mln zł

2.2. Realizacja przychodów.

Źródłem przychodów Funduszu są przede wszystkim wpływy z tytułu opłat za korzystanie ze środowiska przekazywane przez Urząd Marszałkowski. Wpływy z tego tytułu wyniosły 35,74 mln zł.

Ponadto przychodami Funduszu są nadwyżki dochodów z gminnych i powiatowych funduszy ochrony środowiska. W roku 2002 wpływy z tego tytułu wyniosły 7,03 mln zł.

Przychodami Funduszu są także wpływy z operacji finansowych, w tym odsetki od pożyczek, lokat i obrotu papierami wartościowymi oraz inne dochody. Wpływy z tego tytułu wyniosły 8,34 mln zł.

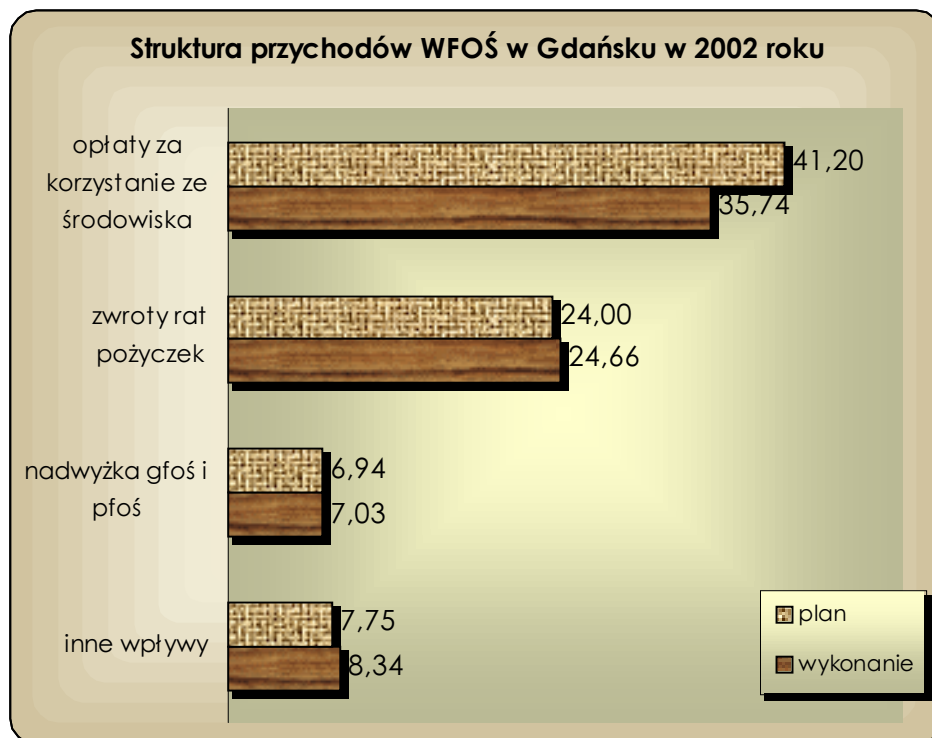
Wpływy z tytułu zwrotu rat pożyczek wyniosły 24,66 mln zł, co daje łączną kwotę przychodów finansowych w wysokości 75,77 mln zł.

Razem ze środkami finansowymi pozostającymi na kontach Funduszu w dniu 1.01.2002 r. środki dyspozycyjne Funduszu w 2002 r. wynosiły 84,15 mln zł.

Planowaną na rok 2002 oraz rzeczywistą (wykonaną) strukturę przychodów WFOŚ w Gdańsku według rodzajów źródeł przedstawia tabela nr 1 oraz wykres nr 1.

Tabela nr 1

Lp.	Rodzaj przychodu	Plan 2002 r.	Struktura	Wykonanie 2002 r.	Struktura	% wykonania
		(mln zł)	%	(mln zł)	%	5:3
1	2	3	4	5	6	7
1	opłaty za korzystanie ze środowiska	41,20	51,6	35,74	47,2	86,7
2	zwroty rat pożyczek	24,00	30,0	24,66	32,5	102,8
3	nadwyżka gfoś i pfoś	6,94	8,7	7,03	9,3	101,3
4	inne wpływy; w tym:	7,75	9,7	8,34	11,0	107,6
	- odsetki od pożyczek					
	- odsetki od lokat i obrotu papierami wartościowymi					
	- odsetki a'vista					
	- pozostałe dochody Funduszu					
	Razem	79,89	100,0	75,77	100,0	94,8
5	bilans otwarcia	8,38	x	8,38	x	x
	Ogółem (środki dyspozyc.)	88,27	x	84,15	x	95,3



3. Działalność statutowa.

Realizacja zadań statutowych odbywa się zgodnie z art. 409 ustawy, w oparciu o dokumenty wymienione w punkcie 1 niniejszego Sprawozdania a także w oparciu o możliwości finansowe Funduszu.

3.1. Kwalifikacja wniosków.

Identyfikacja projektów zgłoszonych do dofinansowania następuje na podstawie wniosków złożonych do WFOŚ w Gdańsku. Wnioski są weryfikowane i sprawdzane przez Zarząd oraz inspektorów Funduszu. Przy weryfikacji wniosków Fundusz korzysta z pomocy Wydziału Środowiska i Rolnictwa Pomorskiego Urzędu Wojewódzkiego w Gdańsku, Wojewódzkiego Inspektoratu Ochrony Środowiska oraz Regionalnej Izby Obrachunkowej jak również ekspertów i rzeczoznawców. Wybór zadań do realizacji jest zgodny z listą zadań priorytetowych WFOŚ w Gdańsku uchwalaną corocznie przez Radę Nadzorczą.

Ogółem na rok 2002 złożono 777 wniosków o dofinansowanie na kwotę 308,1 mln zł. Zgodnie z obowiązującymi „Zasadami udzielania dotacji oraz udzielania i umarzania pożyczek ze środków WFOŚ w Gdańsku” wnioski kwalifikowane były w czterech terminach. Wiele projektów zgłoszonych do realizacji nie było przygotowanych do realizacji z uwagi na znaczące opóźnienia w projektowaniu i przetargach. Realizacja najważniejszych wniosków z tej grupy będzie następowała w kolejnych latach.

Do realizacji w 2002 r. przyjęto 413 wniosków a do realizacji w 2003 r. przesunięto 41 wstępnie pozytywnie zakwalifikowanych wniosków. Pozostałe 323 wnioski nie zakwalifikowano z następujących przyczyn:

- 112 – rezygnacja wnioskodawców (w tym 101 po uzyskaniu wstępnej pozytywnej kwalifikacji wniosku)
- 93 – wnioski niezasadne (brak zgodności z ustawą Prawo ochrony środowiska, zadania zrealizowane)

- 16 – zadania nie przygotowane
- 57 – wybrano inny wniosek złożony przez tego samego wnioskodawcę
- 14 – bardzo mały efekt ekologiczny
- 17 – wnioski do realizacji ze środków NFOŚ lub gminnych funduszy
- 11 – wnioski do realizacji ze środków banków
- 3 – wnioski o nagrody – zakupiono nagrody z dotacji realizowanej przez Centrum Informacji i Edukacji Ekologicznej

Zarząd Funduszu nie wyklucza możliwości realizacji zadań zasadnych, nie zakwalifikowanych – po ich aktualizacji w kolejnych latach.

3.2. Umowy.

Na podstawie zakwalifikowanych wniosków zawarto w 2002 r. łącznie 410 umów (w tym 26 stanowiły aneksy zwiększające kwoty umów zawartych w latach wcześniejszych) oraz przyznano 3 nagrody za działalność na rzecz ochrony środowiska (zgodnie z art. 411 ust. 1 punkt 6 ustawy) Podział ze względu na formę przyznanego dofinansowania przedstawia się następująco:

- 295 umów o dotację (w tym 21 aneksów zwiększających dofinansowanie w trakcie realizacji zadania)
- 103 umowy o pożyczkę (w tym 5 aneksów zwiększających dofinansowanie w trakcie realizacji zadania)
- 11 umów o dofinansowanie (to jest łącznie o pożyczkę i dotację).
- 1 umowa o dopłatę do odsetek

Zgodnie z art. 414 ust. 1 pkt 5b ustawy Rada Nadzorcza Funduszu podejmowała uchwały o przyznaniu dofinansowania powyżej 0,5% przychodów uzyskanych przez Fundusz w roku poprzednim tj. powyżej kwoty 343 tys zł. O przyjęciu do realizacji wniosków, gdzie kwota dofinansowania nie przekraczała 343 tys zł decydował Zarząd WFOŚ w Gdańsku w formie uchwały.

Podział przyznanego dofinansowania, zgodny z wymogami art. 414 ust. 1 pkt 5b ustawy, przedstawia tabela nr 2.

Tabela nr 2
mln zł

Forma dofinansowania	Kwota dofinansowania	w tym: udzielona na podstawie uchwały	
		Rady Nadzorczej	Zarządu
dotacja	20,61	9,53	11,08
pożyczka	46,65	36,83	9,82
dopłata	0,15	0	0,15
Razem	67,41	46,36	21,05

Zgodnie z obowiązującą w WFOS w Gdańsku procedurą umowy są podpisywane po złożeniu przez inwestorów odpowiednich dokumentów, w tym między innymi informacji o wnoszeniu opłat za korzystanie ze środowiska oraz zastosowanej procedurze przetargowej. Integralną częścią umów są harmonogramy rzeczowo-finansowe realizacji inwestycji uwzględniające elementy przewidziane do finansowania ze środków Funduszu.

Na podstawie zawartych umów środki finansowe Funduszu przekazywane są transzami, zgodnie z przyjętym do umowy harmonogramem rzeczowo-finansowym, po otrzymaniu od inwestora oświadczenia dotyczącego stop-

nia zaawansowania realizacji zadania zawierającego zestawienie poniesionych kosztów oraz udokumentowanie zaangażowania własnych środków finansowych. Przelew środków następuje po uprzednim sprawdzeniu dokumentów i zaakceptowaniu ich przez inspektora Funduszu odpowiedzialnego za kontrolę realizacji zadania oraz przez Zarząd WFOŚ w Gdańsku. Dopuszcza się zaliczkowe przekazywanie transz.

Umowy zawarte w 2002 r. w podziale na kierunki dofinansowania przedstawiono w tabeli nr 3.

Tabela nr 3

Dziedzina	Liczba umów i aneksów					Przyznane				Środki wypłacone			
	zawartych w 2002 r.					dofinansowanie				w 2002 r.			
	(szt.)					(mln zł)				(mln zł)			
	razem	w tym:				razem	w tym:			razem	w tym:		
	dotacja	dopl.	po- życzka	dofinans.		dotacja	dopl.	po- życzka		dotacja	dopl.	pożyczka	
Ochrona wód	72	11		54	7	34,83	2,57		32,26	26,08	1,08		25,00
Ochrona atmosfery	55	19		33	3	6,53	1,88		4,65	6,03	1,60		4,43
Ochrona pow. ziemi	42	30	1	11		12,30	5,02	0,15	7,13	3,65	1,82	0,01	1,82
Ochrona przyrody	57	56		1		1,66	1,48		0,18	1,22	1,09		0,13
Edukacja ekologiczna	148	147			1	3,88	3,78		0,10	2,75	2,65		0,10
Nadzw. zagroź.	19	18		1		5,44	4,94		0,50	3,08	2,58		0,50
Monitoring	5	5				0,54	0,54			0,50	0,50		
Pozostałe dziedziny	12	9		3		2,23	0,40		1,83	1,26	0,31		0,95
Razem	410	295	1	103	11	67,41	20,61	0,15	46,65	45,57	11,63	0,01	32,92

3.3. Wydatki statutowe.

Zgodnie z „Planem finansowym WFOŚ w Gdańsku na rok 2002” na wydatki przewidziano kwotę 78,80 mln zł, w tym na wydatki statutowe 76,30 mln zł. Kwota ta stanowiła zabezpieczenie zobowiązań wynikających z lat poprzednich w wysokości 24,15 mln zł, wypłaty zobowiązań wynikających z umów podpisanych w 2002 r. w planowanej wysokości 52,15 mln zł oraz zakup akcji i udziałów w spółkach w wysokości 2,50 mln zł.

Z uwagi na zobowiązania wynikające z umów wieloletnich a realizowanych w I kwartale 2002 r., w celu zapewnienia środków na finansowanie tych zadań, zaplanowano stan środków finansowych na koniec 2002 r. w wysokości 6,14 mln zł.

Szczegółową realizację wydatków statutowych w roku 2002 przedstawiono w tabeli nr 4.

Tabela nr 4
mln zł

Wydatki	Plan 2002 r.	Kwota zawartych umów	Realizacja		
			Środki przekazane w 2002 r.	Środki do przekazania w latach następnych	* Środki nie wykorzystane
A. Podział wydatków wg kierunków finansowania					
A 1. Wydatki na podstawie umów					
ochrona wód i gospodarka wodna	38,15	50,21	41,31	8,90	0,00
ochrona czystości powietrza	17,55	8,28	7,75	0,53	0,00
ochrona powierzchni ziemi	9,16	19,97	8,50	11,37	0,10
pozostałe zadania	11,44	19,53	13,48	5,88	0,17
razem	76,30	97,99	71,04	26,68	0,27
A 2. Pozostałe wydatki					
Zakup akcji i udziałów, nagrody za działalność na rzecz ochrony	2,50	1,25	1,25	0,00	0,00
ogółem	78,80	99,24	72,29	26,68	0,27
B. Podział wydatków wg form finansowania					
B 1. Wydatki na podstawie umów					
pożyczki	57,00	68,10	51,58	16,52	0,00
dotacje	19,00	29,57	19,35	9,95	0,27
dopłaty do kredytów	0,30	0,32	0,11	0,21	0,00
razem	76,30	97,99	71,04	26,68	0,27
B 2. Pozostałe wydatki					
Zakup akcji i udziałów, nagrody za działalność na rzecz ochrony środowiska	2,50	1,25	1,25	0,00	0,00
ogółem	78,80	99,24	72,29	26,68	0,27

*) zwroty niewykorzystanych części dofinansowania


Na podstawie umów podpisanych w 2002 r. i w latach wcześniejszych Fundusz wypłacił w 2002 r. 71,04 mln zł, w tym 26,48 mln zł z tytułu umów podpisanych w latach wcześniejszych. Pełną listę zadań finansowanych przez WFOŚ w Gdańsku w 2002 r. przedstawiono w załączniku do niniejszej Informacji.

Na koniec 2002 r. zobowiązania do wypłaty w 2003 r. i la-

tach następnych z tytułu umów o dofinansowanie inwestycji realizowanych w cyklach wieloletnich wyniosły 26,68 mln zł.

Strukturę wydatków statutowych poniesionych przez WFOŚ w Gdańsku w latach 2001 i 2002 na podstawie zawartych umów w podziale na kierunki finansowania przedstawia wykres nr 3.

Wykres nr 3



*) edukacja ekologiczna, przeciwdziałanie awariom, likwidacja zagrożeń, monitoring środowiska, ochrona przyrody

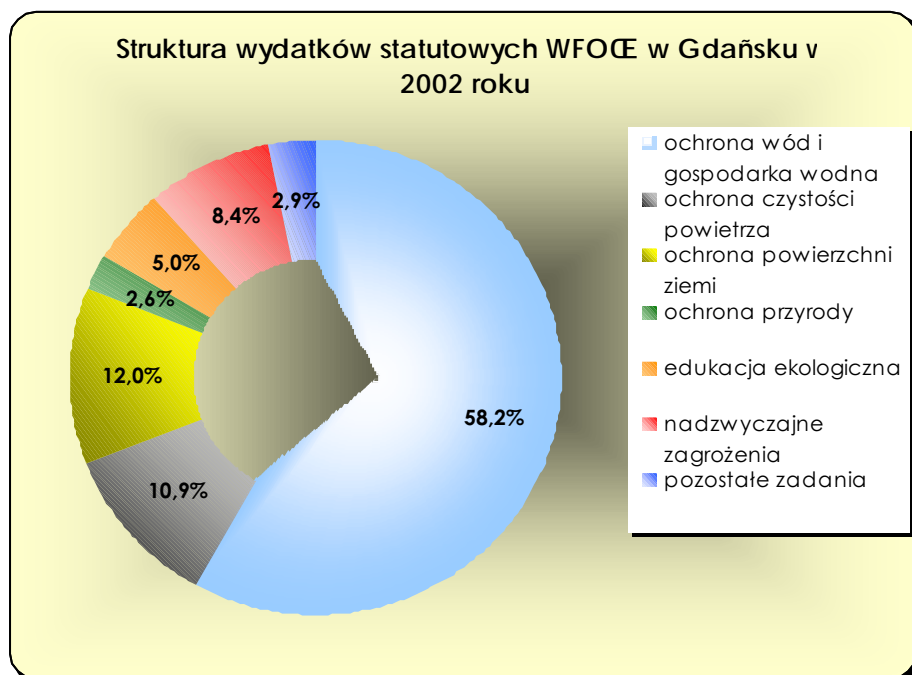
Analiza poniesionych wydatków w 2002 r. oraz złożonych wniosków o dofinansowanie wskazuje na znaczące zaangażowanie Funduszu w zadania z zakresu ochrony wód i gospodarki wodnej. Natomiast w zakresie ochrony czystości powietrza zaobserwowano spadek ilości zadań inwestycyjnych.

W zakresie pozostałych zadań dofinansowanie objęło przede wszystkim wzrost wydatków na doposażenie Państwowej Straży Pożarnej, likwidację mogilników, monitoring środowiska jak również zalesianie – zgodnie z ustawą z dnia 8 czerwca 2001 r. o przeznaczeniu gruntów rolnych do zalesienia (Dz. U. Nr 73, poz. 764).

W roku 2002 dokonano umorzenia w spłacie przyznaných pożyczek w stosunku do 122 umów na łączną kwotę 19,48 mln zł. Zgodnie z „Zasadami udzielania dotacji oraz udzielania i umarzania pożyczek ze środków WFOŚ w Gdańsku” umorzeniu podlegały pożyczki udzielone na zadania, które zostały zrealizowane terminowo i osiągnęły planowane efekty a pożyczkobiorcy spłacili co najmniej 50% pożyczki (lub co najmniej 70% w przypadku pożyczkobiorców będących przedsiębiorcami).

Strukturę wydatków statutowych poniesionych przez WFOŚ w Gdańsku w 2002 r. w podziale na poszczególne kierunki finansowania przedstawia wykres nr 4.

Wykres nr 4



4. Efekty ekologiczne.

Dotychczasowa działalność Funduszu mierzona konkretnymi efektami to udział w najważniejszych przedsięwzięciach inwestycyjnych w ochronie środowiska na terenie województwa pomorskiego.

Strukturę wydatków statutowych poniesionych przez WFOŚ w Gdańsku w latach 2000-2002 w podziale na kierunki finansowania przedstawia tabela nr 5.

Tabela nr 5

Kierunek finansowania	Rok 2000	Rok 2001	Rok 2002
Ochrona wód i gospodarka wodna	62,0%	43,9%	58,2%
Ochrona czystości powietrza	20,0%	16,7%	10,9%
Ochrona powierzchni ziemi	3,0%	11,0%	12,0%
Pozostałe zadania	15,0%	28,4%	18,9%

4.1. Ochrona wód i gospodarka wodna.

WFOŚ w Gdańsku wspiera kompleksowe działania w zakresie porządkowania gospodarki wodno-ściekowej oraz dociążenia istniejących oczyszczalni ścieków, w szczególności z udziałem innych instytucji finansowych (EkoFundusz, NFOS, banki), wśród których w 2002 r. znalazło się kilkadziesiąt inwestycji wieloletnich takich jak:

- modernizacja i budowa oczyszczalni ścieków wraz z siecią kolektorów sanitarnych w gminach: Czerniewo, Dziemiany, Przywidz, Stara Kiszewa, Przdokowo, Subkowy, Morzeszczyn, Kaliska, Czarna Dąbrówka, Skórcz,
- sieć kolektorów kanalizacji sanitarnej dla gmin: Chojnice, Brusy, Puck, Kwidzyn, Pszczółki, Słupsk, Starogard Gdański, Stężycza, Tczew, Parchowo, Cedry Wielkie, Nowa Karczma, Ustka, Wicko, Kościerzyna,
- modernizacja i rozbudowa kolektorów kanalizacji sanitarnej w miastach: Malbork, Kwidzyn, Sopot, Gdańsk, Malbork, Wejherowo, Rumia, Reda, Kępice, Puck.

Realizowany od 1995 r. „Program ochrony wód Zatoki Gdańskiej, Puckiej i Zalewu Wiślanego” doprowadził do ograniczenia spływu zanieczyszczeń do wód morskich i dlatego wspólnie z EkoFunduszem oraz samorządami w roku 2002 Fundusz uczestniczył w

programie „Odtworzenie zasobów rybnych Zatoki Puckiej”.

W ramach ww. programu zostało zrealizowane zadanie inwestycyjne pn. „Ośrodek zarybieniowy „Swarzewo” na wodzie morskiej na terenie oczyszczalni ścieków w Swarzewie”. Zadanie realizowane jest przez Komunalny Związek Gmin we Władysławowie, który działa w imieniu Starostwa Puckiego, Gminy Miasta Puck, Gminy Miasta Władysławowo, Gminy Miasta Jastarnia, Gminy Miasta Hel, Gminy Miasta Gdynia, Gminy Puck i Gminy Kosakowo oraz Spółki Wodno – Ściekowej „SWARZEWO”.

Szczególnej ochronie podlegają obszary zasilania zbiorników wód podziemnych i wód powierzchniowych stanowiących źródło wody pitnej. Kontynuowana jest realizacja „Programu Małej Retencji” oraz dofinansowanie działań związanych z zabezpieczeniem przed powodzią realizowanych przede wszystkim przez Wojewódzki Zarząd Melioracji i Urządzeń Wodnych w Gdańsku, Regionalny Zarząd Gospodarki Wodnej, Miasto Gdańsk i Pruszcz Gdański.

Szczególne zestawienie efektów ekologicznych w zakresie ochrony wód i gospodarki wodnej uzyskanych w 2002 r. w wyniku realizacji przedsięwzięć z udziałem środków WFOŚ w Gdańsku przedstawiono w tabeli nr 6.

Tabela nr 6

Wyszczególnienie	Jedn. miary	Razem	Efekty uzyskane	
			w tym:	
			z umów zawartych w latach 1999-2001 i zakończonych w 2002 r.	z umów zawartych w 2002 r. i zakończonych w 2002 r.
Kolektory sanitarne	mb	414 790	273 705	141 085
Zwiększenie przepustowości oczyszczalni ogółem	m ³ /dobę	4 000	4 000	
w tym:				
- oczyszczalni komunalnych		3 978	3 978	
- oczyszczalni indywidualnych		22	22	
Ilość wprowadzonych ścieków do kanalizacji	m ³ /dobę	9 184	7 605	1 579
Redukcja BZT ₅	kg/rok	831 774	632 946	198 828
Redukcja zawiesiny ogólnej	kg/rok	710 775	492 443	218 332
Stacje uzdatniania wody	m ³ /h	987	807	180
„Mała retencja”	tys. m ³	1 525		1 525

4.2. Ochrona powietrza atmosferycznego.

WFOŚ w Gdańsku współfinansuje przedsięwzięcia mające na celu ograniczenie niskiej emisji oraz modernizację systemów grzewczych, jak również ograniczenie emisji poprzez wykorzystanie energii odpadowej z procesów technologicznych. Do istotnych zadań należy wspieranie wykorzystania odnawialnych źródeł energii (np. w Gminie Stary Targ, Sztum i Lębork), jak również likwidacja lokalnych kotłowni poprzez podłączanie ich do miejskiej sieci ciepłowniczej. Wśród większych zadań z zakresu ochrony powietrza należy zwrócić uwagę na działania w gminach: Hel, Człuchów, Starogard Gdański, Nowy Dwór Gdański, Malbork.

W ramach ochrony czystości powietrza Fundusz

uczestniczy w programie automatycznego monitoringu atmosfery Aglomeracji Trójmiejskiej poprzez Fundację Agencja Regionalnego Monitoringu Atmosfery Aglomeracji Gdańskiej utworzoną przez samorządy Gdańska, Gdyni, Sopotu i Tczewa. Zadanie realizowane są w ramach projektu „Monitoring regionalny”. W ramach monitoringu pracuje 10 stacji. Aglomeracja Trójmiejska jako jedna z nielicznych spełnia wymogi dyrektywy ramowej dotyczącej jakości powietrza i pozwala na ocenę jakości powietrza zgodnie z wymogami UE.

Szczegółowe zestawienie efektów ekologicznych w postaci rocznej redukcji zanieczyszczeń emitowanych do powietrza atmosferycznego uzyskanych w 2002 r. w wyniku realizacji przedsięwzięć z udziałem środków WFOŚ w Gdańsku przedstawiono w tabeli nr 7.

Tabela nr 7

Rodzaj zanieczyszczenia	Efekty uzyskane (redukcja w Mg/rok)		
	Razem	w tym:	
		z umów zawartych w 2001 r. i zakończonych w 2002 r.	z umów zawartych w 2002 r. i zakończonych w 2002 r.
- gazy ogółem	26 785 276	10 648 193	16 137 083
w tym:			
- SO ₂	155 697	98 743	56 954
- NO _x	17 191	11 236	5 955
- CO	388 295	158 774	229 521
- CO ₂	26 224 093	10 379 440	15 844 653
- pyły ogólne	595 840	492 369	103 471

4.3. Ochrona powierzchni ziemi.

Problemem do kompleksowego rozwiązania w województwie pomorskim pozostaje gospodarka odpadami komunalnymi, w szczególności dla Gdańska i Gdyni, jak również utylizacja odpadów przemysłowych, w tym odpadów niebezpiecznych.

Fundusz współfinansuje budowę Zakładu Utylizacji Odpadów dla Komunalnego Związku Gmin „Dolina Redy i Chylonki” i budowę Zakładu Utylizacji Odpadów w Gliwie Małej dla powiatu kwidzińskiego.

WFOŚ w Gdańsku od 2001 r. dofinansowuje działania mające na celu ochronę terenów leśnych przed powstawaniem nielegalnych „dzikich” miejsc składowania odpadów oraz ich porządkowanie. Do projektu włączonych zostało kilkanaście nadleśnictw województwa pomorskiego, w szczególności na obszarach dużego ruchu turystycznego.

Jednym z ważniejszych działań jest pomoc wspólnie z NFOŚ w działaniach Wojewody Pomorskiego i samorządów w celu likwidacji nie eksploatowanych składowisk odpadów niebezpiecznych (4 mogilników) wraz z równoległym przeprowadzeniem rekultywacji zdegradowanego terenu.

Do zadań Funduszu należy również wspieranie działań zapobiegających powstawaniu zanieczyszczeń i odpadów w przemyśle lecz ograniczenie produkcji oraz znaczące zadłużenie samorządów jest również zauważalne w inwestycjach w ochronie środowiska – stąd mimo preferencyjnych pożyczek na wspieranie inwestycji proekologicznych, obserwujemy zmniejszenie zainteresowania inwestowaniem.

4.4. Ochrona przyrody i edukacja ekologiczna.

Województwo pomorskie jest jednym z najbardziej zróżnicowanych przyrodniczo i krajobrazowo regionów Polski a ochrona przyrody i lasów oraz edukacja ekologiczna są dla WFOŚ w Gdańsku szczególnie istotne.

Fundusz dofinansowuje działania Parków Narodowych i Krajobrazowych w zakresie ochrony przyrody oraz działalności edukacyjnej prowadzonej przez Zielone Szkoły w Schodnie, Szymbarku, Błękitną Szkołę we Władysławowie, a także Stację Morską UG w Helu tzw. „Helskie Fokarium” oraz w Harcerskim Ośrodku w Funce. Jednym z działań edukacyjnych Funduszu jest wspieranie budowy ścieżek przyrodniczych na terenie Nadmorskiego Parku Krajobrazowego.

W ramach porozumienia pomiędzy Wojewodą Pomorskim, Marszałkiem Województwa Pomorskiego i Wojewódzkim Funduszem Ochrony Środowiska i Gospodarki Wodnej w Gdańsku utworzono Centrum Informacji i Edukacji Ekologicznej. Realizując wymogi ustawy Prawo ochrony środowiska rolą Centrum jest zapewnienie pełnego dostępu do informacji o środowisku i jego ochronie.

Zgodnie z ustawą o przeznaczeniu gruntów rolnych do zalesienia Fundusz wspiera na terenie województwa działania związane z zalesianiem gruntów rolnych. Warunkiem realizacji kompleksowych programów i przedsięwzięć w latach następnych jest profesjonalne przygotowanie „Programu ochrony środowiska na

lata 2003-2006” oraz „Planu gospodarki odpadami”. Oba te dokumenty, poza krótką analizą stanu istniejącego, będą zawierały listy przedsięwzięć planowanych do realizacji w województwie pomorskim, które mają duże znaczenie dla realizacji polityki ekologicznej w województwie.

Rolą WFOŚ w Gdańsku będzie w następnych latach (w miarę posiadanych środków) zapewnienie środków finansowych na realizację przedsięwzięć zawartych w programie oraz poszukiwanie wspólnie z inwestorami dodatkowego finansowania z innych źródeł.

5. Bilans i rachunek wyników.

Organizacja rachunkowości, sposób prowadzenia ksiąg, bilans i rachunek wyników za rok 2002 były badane przez Biegłego Rewidenta.

Bilans sporządzony na dzień 31.12.2002 r. po stronie aktywów i pasywów wykazuje sumę 128.749,126 tys. zł, co stanowi wzrost w stosunku do roku poprzedniego o 7,3%.

Rachunek zysków i strat od 1.01.2002 r. do 31.12.2002 r. wykazuje zysk netto w wysokości 5.274,935 tys. zł i jest niższy od zysku netto roku poprzedniego o 38,7%.

Opinia Biegłego Rewidenta stwierdza, że sprawozdanie finansowe za 2002 r. zostało sporządzone prawidłowo, zgodnie z obowiązującymi zasadami rachunkowości stosowanymi w sposób ciągły, na podstawie prawidłowo prowadzonych ksiąg rachunkowych i przedstawia rzetelnie oraz jasno wszystkie informacje istotne dla oceny majątkowej i finansowej Funduszu.

Tabela nr 8
(tys. zł)

		Stan na:	
		01.01.2002 r.	31.12.2002 r.
	A K T Y W A		
A	Aktywa trwałe	104 671,08	88 445,01
I	Wartości niematerialne i prawne	6,35	0,48
II	Rzeczowe aktywa trwałe	3 545,42	3 471,09
III	Należności długoterminowe	97 287,46	80 243,80
IV	Inwestycje długoterminowe	3 831,85	4 729,64
B	Aktywa obrotowe	15 262,59	40 304,11
I	Należności krótkoterminowe	6 612,43	32 073,70
II	Inwestycje krótkoterminowe	8 379,73	7 898,85
III	Krótkoterminowe rozliczenia międzyokresowe	270,43	331,56
	Suma aktywów	119 933,67	128 749,12
	P A S Y W A		
A	Kapitał (fundusz) własny	118 451,55	127 153,39
I	Kapitał (fundusz) podstawowy	107 857,58	119 894,19
II	Pozostałe kapitały (fundusze) rezerwowe	1 984,27	1 984,27
III	Zysk netto	8 609,70	5 274,93
B	Zobowiązania i rezerwy na zobowiązania	1 482,12	1 595,73
I	Zobowiązania krótkoterminowe	1 465,92	1 578,73
II	Rozliczenia międzyokresowe	16,20	17,00
	Suma pasywów	119 933,67	128 749,12

Załącznik do Informacji:

Wykaz zadań będących przedmiotem umów o dofinansowanie ze środków WFOŚ w Gdańsku w 2002 r.

Lp.	Strona umowy	Zadanie	Przyznane dofinansowanie
OCHRONA WÓD I GOSPODARKA WODNA			
1	Agencja Własności Rolnej Skarbu Państwa Oddział Terenowy w Gdańsku	Budowa sieci wodociągowej i kanalizacji sanitarnej dla wsi Kaczynos	340 000
2	Agencja Własności Rolnej Skarbu Państwa Oddział Terenowy w Gdańsku	Budowa oczyszczalni ścieków w miejscowości Pogorszewo, gmina Nowa Wieś Lęborska	287 000
3	Akademia Wychowania Fizycznego i Sportu w Gdańsku	Modernizacja oczyszczalni ścieków Ośrodka Szkoleniowego AWFIS Gdańsk w Raduniu	60 000
4	Gmina Cedry Wielkie	Budowa kanalizacji sanitarnej w Cedrach Małych	150 000
5	Gmina Chojnice	Budowa kanalizacji sanitarnej we wsiach Ostrowite, Ciechocin, Kłodawa, Krojanty, Zbeniny, Raclawki, Granowo, Nowa Cerkiew	1 474 900
6	Gmina Czarna Dąbrówka	Budowa kanalizacji sanitarnej w miejscowości Jasień pow. Bytów wraz z modernizacją oczyszczalni	300 000
7	Gmina Damnica	Kanalizacja grawitacyjna i tłoczna w miejscowościach Łojewo i Świtawy	150 000
8	Gmina Dziemiany	Budowa oczyszczalni ścieków oraz I i II etapu kolektorów sanitarnych dla miejscowości Dziemiany	485 000
9	Gmina Gardeja	Budowa sieci kanalizacji sanitarnej grawitacyjnej i tłocznej z przepompowniami ścieków dla miejscowości Gardeja-Otłowiec-Otłówek	650 000
10	Gmina Kaliska	aneks-zwiększenie kwoty pożyczki P/32/2000 - "Modernizacja gminnej oczyszczalni ścieków w Kaliskach"	300 000
11	Gmina Kwidzyn	Kanalizacja sanitarna w Marezie- gmina Kwidzyn	300 000
12	Gmina Linia	Budowa oczyszczalni ścieków w Tłuczewie oraz I etapu kanalizacji w Linii	2 430 000
13	Gmina Liniewo	Budowa przepompowni w Głodowie oraz kolektora tłoczego kanalizacji sanitarnej Głodowo-Orle	200 000
14	Gmina Miasta Prabuty	Budowa kanalizacji tłoczno-grawitacyjnej z pompowniami oraz likwidacja oczyszczalni ścieków przy Szpitalu Specjalistycznym w Prabutach	500 000
15	Gmina Miasta Brusy	Kanalizacja sanitarna na terenie gminy Brusy (lata 2002-2004)	4 480 000
16	Gmina Miasta Bytowa	Budowa kanalizacji sanitarnej na terenach wiejskich gminy Bytów - wieś Udorpie i Gostkowo	800 000
17	Gmina Miasta Chojnice	Budowa kanalizacji sanitarnej w ulicach ODJ "Bytowskie" - II etap i ODJ "Asnyka" - II etap w Chojnicach	300 000
18	Gmina Miasta Czerska	Budowa oczyszczalni ścieków oraz kanalizacji sanitarnej w Czersku i Rytlu	2 250 000
19	Gmina Miasta Człuchów	Budowa kanalizacji sanitarnej w Człuchowie: ul.Kusocińskiego, Sienkiewicza, Kraszewskiego i Batorego-Kwiatowa	164 000
20	Gmina Miasta Dzierżoń	Budowa kanalizacji dla Bągartu	300 000
21	Gmina Miasta Dzierżoń	Stacja Uzdatniania Wody	100 000
22	Gmina Miasta Gdańska	Budowa kanalizacji sanitarnej na terenie Wyspy Sobieszewskiej	1 091 277
23	Gmina Miasta Gdańska	Studium zaopatrzenia miasta Gdańska w wodę	71 625
24	Gmina Miasta Gdańska	Odwodnienie i zagospodarowanie Pasa Nadmorskiego na odcinku od ul. Piastowskiej do promenady do moła na przedłużeniu Al. J. Pawła II na Zaspie	2 500 000
25	Gmina Miasta Helu	Budowa stacji pomp i uzdatniania wody dla Helu- Gmina Miasta Hel	340 000
26	Gmina Miasta Helu	Remont i modernizacja rurociągu zrzutowego z miejskiej oczyszczalni ścieków w Helu	88 824
27	Gmina Miasta Kępice	Gminny program oczyszczania ścieków w oparciu o istniejącą oczyszczalnię ścieków w Kępicach-rurociąg tłoczny oraz I etap kanalizacji w Korzybiu	880 000
28	Gmina Miasta Kościerzyna	Budowa sieci kanalizacji ściekowej wraz z przykanalikami, przepompownią ścieków, przewodem tłocznym w ulicach Strzelecka, Bolduana, Ceynowy i Strzelnica w Kościerzynie	165 000
29	Gmina Miasta Kościerzyna	Budowa sieci kanalizacji ściekowej (Osiedle Tysiąclecia II) w Kościerzynie	105 000
30	Gmina Miasta Kwidzyn	Budowa kanalizacji sanitarnej i deszczowej w ulicy Wodnej w Kwidzynie	50 000
31	Gmina Miasta Kwidzyn	Odwodnienie węzła ulic Jagiełły i Malborskiej w Kwidzynie	100 000
32	Gmina Miasta Malbork	Kanalizacja sanitarna w Malborku - etap II dzielnica Piaski	1 000 000
33	Gmina Miasta Miastko	Rozbudowa oczyszczalni ścieków i budowa kanalizacji sanitarnej w m. Dreytyn oraz budowa kolektorów przesyłowych z miejscowości Trzcino.	900 000
34	Gmina Miasta Prabuty	Modernizacja z rozbudową oczyszczalni ścieków i pompowni głównej w Prabutach	1 000 000
35	Gmina Miasta Puck	Rozdział kanalizacji ogólnospławnej na sieć sanitarną i deszczową dla miasta Puck-zadanie I-budowa kolektora sanitarnego B	1 300 000

36	Gmina Miasta Rumia	Kanalizacja miasta Rumia, zadanie K, kanalizacja dzielnicy Szmelta i dzielnic północnych (lata 2002-2003)	4 000 000
37	Gmina Miasta Skórcz	Budowa oczyszczalni ścieków wraz z infrastrukturą oraz kanalizacją sanitarną (I etap) w Skórczu	1 300 000
38	Gmina Miasta Sopotu	Modernizacja i przebudowa sieci kanalizacyjnej i deszczowej dla poprawy czystości wód wpływających do Zatoki Gdańskiej - etap 2002	300 000
39	Gmina Miasta Sztum	Budowa kanalizacji sanitarnej północnej części gminy Sztum - zlewnia D - etap I, zadanie: Budowa kanalizacji sanitarnej wsi Gościszewo i Węgry	854 000
40	Gmina Miasta Wejherowa	Uregulowanie gospodarki ściekowej w Wejherowie	673 500
41	Gmina Miasta Żukowo	Odprowadzenie ścieków sanitarnych z Banina i Chwaszczyna do gdańskiego układu kanalizacji i oczyszczalni Wschód w Gdańsku	800 000
42	Gmina Mikołajki Pomorskie	Kanalizacja sanitarna w Mikołajkach Pomorskich	150 000
43	Gmina Morzeszczyn	Modernizacja oczyszczalni ścieków w miejscowości Majewo	200 000
44	Gmina Nowa Karczma	Budowa systemu kanalizacji dla miejscowości Nowa Karczma i Lubań- etap II	1 200 000
45	Gmina Nowa Wieś Lęborska	Budowa kanalizacji sanitarnej we wsi Mosty	105 395
46	Gmina Parchowo	Rozbudowa kanalizacji sanitarnej w Parchowie	45 000
47	Gmina Parchowo	Modernizacja technologii stacji uzdatniania wody w Gołczewie	25 000
48	Gmina Potęgowo	Budowa kanalizacji sanitarnej tłocznej - podłączenie bloku nr 5 Darzyno do oczyszczalni w Potęgowie	40 000
49	Gmina Potęgowo	Budowa kanalizacji sanitarnej w miejscowości Głuszyno i podłączenie do oczyszczalni w Grapicach	169 481
50	Gmina Pruszcz Gdański	Budowa kanalizacji sanitarnej we wsi Borkowo i Przejazdowo	1 045 000
51	Gmina Przdokowo	Modernizacja oczyszczalni ścieków w Przdokowie i rozbudowa kanalizacji sanitarnej	1 640 000
52	Gmina Przywidz	Budowa kanalizacji sanitarnej z przykanalikami dla wsi Przywidz- grupa kolektorów "G"	235 000
53	Gmina Pszczółki	Budowa kanalizacji sanitarnej i deszczowej w Pszczółkach - etap III	600 000
54	Gmina Puck	Budowa kanalizacji sanitarnej miejscowości Bładzikowo, Ostonino, Rzucewo	1 500 000
55	Gmina Sierakowice	Rozbudowa i modernizacja oczyszczalni ścieków w Sierakowicach- budynek higienizacji i odwadniania osadów	618 000
56	Gmina Słupsk	Budowa kanalizacji sanitarnej w miejscowościach: Bydlino, Wieszyno, Karżcino i Strzelino	543 000
57	Gmina Stara Kiszewa	Budowa oczyszczalni ścieków wraz z kanalizacją sanitarną w Starej Kiszewie	1 434 981
58	Gmina Starogard Gdański	Kanalizacja w miejscowości Koteże i Rokocin	830 000
59	Gmina Stężycza	Budowa kanalizacji w Stężycy - etap III	320 000
60	Gmina Subkowy	Budowa sieci kanalizacji sanitarnej i oczyszczalni ścieków w Gorzędzieju	500 000
61	Gmina Sulęcyno	Modernizacja układów technologicznych stacji uzdatniania wody i urządzeń hydroforowych	80 000
62	Gmina Tczew	Budowa kanalizacji sanitarnej w miejscowości Czarlin	900 000
63	Gmina Trzebielino	Budowa kanalizacji sanitarnej wraz z przyłączami oraz przepompowniami ścieków w Zieliniu	215 000
64	Gmina Ustka	Budowa kanalizacji sanitarnej w gm. Ustka-Wodnica, Duninowo, Charnowo	1 000 000
65	Gmina Wicko	Budowa kanalizacji sanitarnej w miejscowości Żarnowska, gmina Wicko dociążającej oczyszczalnię ścieków w miejscowości Leba	800 000
66	Okręgowy Inspektorat Służby Więziennej w Gdańsku	Przebudowa przepompowni ścieków i remont sieci kanalizacyjnej w Zakładzie Karnym w Gdańsku	100 000
67	Politechnika Gdańska, Wydział Budownictwa Wodnego i Inżynierii Środowiska	Przemiana denitryfikacja w przepływowych komorach osadu czynnego jako możliwość zintensyfikowania usuwania związków azotu w konwencjonalnych oczyszczalniach ścieków	20 000
68	Polskie Towarzystwo Rybackie w Poznaniu	Ocena oddziaływania gospodarstw hodowli ryb łososiowatych na jakość wód powierzchniowych województwa pomorskiego- Etap II	62 000
69	Pomorska Wojewódzka Komenda Ochotniczych Hufców Pracy w Gdańsku	Przebudowa istniejącego obiektu przeznaczonego na internat Modelowego Środowiskowego Hufca Pracy przy ul. Kusocińskiego 4 w Człuchowie - likwidacja zbiornika bezodpływowego ścieków; wykonanie instalacji sanitarnej grawitacyjnej do przepompowni ścieków	100 000
70	Przedsiębiorstwo Wodociągów i Kanalizacji "Wodociągi Kościerskie" Sp. z o.o.	Rozbudowa stacji pomp i uzdatniania wody w Kościerzynie	1 000 000
71	Przedsiębiorstwo Wodociągów i Kanalizacji Sp. z o.o.	Uszczelnienie kanału zrzutowego z oczyszczalni ścieków "Dębogórze"	506 800
72	Rejonowy Zarząd Infrastruktury w Gdyni	Kanalizacja ciśnieniowa od Hel-Bór do oczyszczalni ścieków w Helu	250 000
73	Samodzielny Publiczny Specjalistyczny Psychiatr. ZOZ w Słupsku	Wykonanie przyłącza kanalizacji sanitarnej do budynku Ośrodka ZOZ w Lubuczewie	35 000

74	Spółka Wodna "Wodociągowo-Kanalizacyjna" w Charzykowach	Modernizacja istniejących przepompowni ścieków P-I w Funce i P-IV w Starym Młynie na systemie tłocznym ścieków Bachorze-Funka-Charzykowy	20 000
75	Starostwo Powiatowe w Wejherowie	Kanalizacja sanitarna w Ośrodku Szkolno-Wychowawczym nr 2 dla Niepełnosprawnych w Wejherowie	50 000
76	Starostwo Powiatowe w Wejherowie	Kanalizacja sanitarna i regulacja potoku Pętkowickiego na terenie SOSW nr 1 w Wejherowie	100 000
77	Szkoła Policji w Słupsku	Podłączenie do miejskiej sieci kanalizacji sanitarnej obiektów Ośrodka Szkoleniowo-Rekreacyjnego Szkoły Policji w Słupsku	60 000
78	Zarząd Melioracji i Urządzeń Wodnych Województwa Pomorskiego w Gdańsku	MAŁA RETENCJA - budowę piętrzące dla stabilizacji zwierciadła wody w jeziorach: Liniewskim i Dużym gm. Liniewo, Choczewskim gm. Choczewo, woj. pomorskie	40 000
79	Związek Miast i Gmin Dorzecza Rzeki Słupi i Łupawy	Opracowanie programu "Kompleksowy program porządkowania gospodarki wodno-ściekowej dla gmin w zlewni rzeki Słupi"	130 000
OCHRONA POWIETRZA ATMOSFERYCZNEGO			
80	Akademia Marynarki Wojennej w Gdyni	Modernizacja ogrzewania Ośrodka Szkoleniowo-Wypoczynkowego Akademii Marynarki Wojennej w charakterze demonstracyjno-szkoleniowym	25 000
81	Bałtycka Agencja Poszanowania Energii S.A.	Wdrażanie granulatu drzewnego w kotłowniach olejowych w budynkach użyteczności publicznej w województwie pomorskim	35 000
82	Bogdan Przystupa	Ogrzewanie domu, zakładu i suszarni zlokalizowanych na działce nr ew. 106/3 w Kobysewie	50 000
83	Caritas Parafii Rzymsko-Katolickiej pw. Matki Boskiej Częstochowskiej w Duninowie	Modernizacja systemu grzewczego dla zespołu obiektów Parafii i Zespołu Edukacyjno-Schroniskowo-Ekologicznego w Duninowie- etap II	30 000
84	Dalkia Sopot Sp.z o.o.	Przebudowa kotłowni węglowej na gazową w budynku mieszkalnym wielorodzinnym przy ul. Kazimierza Wielkiego 7 w Sopocie wraz z budową przyłącza gazu	52 000
85	Dom Pomocy Społecznej w Damaszcze	Modernizacja kotłowni węglowej na olejowo- gazową w Domu Pomocy Społecznej w Damaszcze	130 000
86	Fundacja Rozwoju Kultury Fizycznej	Modernizacja ogrzewania wraz z termomodernizacją budynku w Ośrodku Szkoleniowo-Sportowym "Delfin" w Pucku	60 000
87	Gmina Cedry Wielkie	Modernizacja systemu grzewczego w szkole w Cedrach Małych	450 000
88	Gmina Chojnice	Modernizacja ogrzewania w budynku Szkoły Podstawowej w Pawłowie i Ogorzelinach	117 100
89	Gmina Człuchów	Modernizacja kotłowni wraz z rozbudową w Szkole Podstawowej w Rychnowach	60 000
90	Gmina Gardeja	Modernizacja z rozbudową kotłowni węglowej na opalaną drewnem w Zespole Szkół w Wandowie	100 000
91	Gmina Kobylnica	Modernizacja kotłowni w Ośrodku Zdrowia w Kobylnicy i w Słonowicach	97 170
92	Gmina Koczała	Kompleksowa modernizacja systemu produkcji ciepła i energii elektrycznej oraz systemu przesyłania ciepła w gminie Koczała- etap I	147 800
93	Gmina Miasta Czersk	Modernizacja centralnego ogrzewania z węglowego na gazowe w budynku remizy OSP w Czersku	70 000
94	Gmina Miasta Człuchowa	Modernizacja systemu grzewczego z węglowego na gazowe z przebudową wewnętrznej instalacji c.o. w obiektach Przedszkola Nr 1 przy ul. Wojska Polskiego w Człuchowie	60 000
95	Gmina Miasta Nowy Dwór Gdański	Modernizacja wraz z rozbudową kotłowni w Gimnazjum nr 1, likwidacja kotłowni w budynku U.M. i przyłączenie budynku do miejskiej sieci ciepłej, modernizacja węzłów ciepłych wraz z zabudowaniem automatyki sterującej na osiedlu ks. Wyszyńskiego	270 000
96	Gmina Miasta Pruszcz Gdański	Modernizacja źródła ciepła w Zespole Szkół Nr 2 w Pruszczu Gdańskim	148 000
97	Gmina Miasta Rumia	Modernizacja kotłowni w Zespole Szkół nr 1 - Gimnazjum nr 1 przy ul. Rodziewiczówny w Rumi	88 090
98	Gmina Mikołajki Pomorskie	Modernizacja kotłowni w Szkole Podstawowej w Krasnej Łące, w Ośrodku Zdrowia w Mikołajkach Pomorskich i w Przedszkolu Samorządowym w Mikołajkach Pomorskich	13 000
99	Gmina Rzeczenica	Modernizacja systemu zaopatrzenia w ciepło budynków szkoły i przedszkola w miejscowości Międzybórz	54 000
100	Gmina Smętowo Graniczne	Modernizacja systemu ogrzewania z węglowego na olej opałowy w Zespole Kształcenia i Wychowania w Smętowie Granicznym	49 000
101	Gmina Stary Targ	Modernizacja systemu ciepłowniczego - budowa kotłowni spalającej słomę i sieci ciepłej w miejscowości Waplewo	800 000
102	Gmina Tuchomie	Modernizacja kotłowni w Szkole Podstawowej i Gimnazjum w Tuchomiu.	25 450
103	Gmina Wicko	Przebudowa kotłowni węglowej na olejową w Szkole Podstawowej w Wicku	60 000
104	Jednostka Wojskowa nr 1479 w Gdyni	Modernizacja i przebudowa kotłowni węglowej na gazową o mocy 1.060 kW wraz z budową stacji redukcyjno-pomiarowej	69 553

105	Komenda Portu Wojennego Hel	Przebudowa i modernizacja kotłowni w JW 1832 na Helu	90 000
106	Komenda Powiatowa Policji w Bytowie	Modernizacja kotłowni w budynku Komisariatu Policji w Miastku	40 000
107	Komenda Wojewódzka Policji w Gdańsku	Zakup i zamontowanie urządzeń gazowych do zasilania gazem w 129 samochodach jednostek Policji województwa pomorskiego	300 000
108	Mieszkaniowa Spółdzielnia Młodzieżowa "MALUCH"	Modernizacja osiedlowej kotłowni węglowej na gazową	65 000
109	Morski Oddział Straży Granicznej	Modernizacja źródła ciepła w budynkach nr 17 i 31 Morskiego Oddziału Straży Granicznej w Gdańsku Westerplatte	250 000
110	Okręgowy Inspektorat Służby Więziennej	Modernizacja gospodarki cieplnej w Zakładzie Karnym w Gdańsku	300 000
111	Państwowa Szkoła Muzyczna I Stopnia	Modernizacja kotłowni węglowej na kotłownię opalaną olejem w budynku Szkoły Muzycznej w Kościerzynie	30 000
112	Państwowy Teatr Wybrzeże	Modernizacja systemu ciepłowniczego kompleksu budynków Państwowego Teatru Wybrzeże - kontynuacja umowy	80 000
113	Parafia p.w. Najświętszego Serca Pana Jezusa w Lęborku	Montaż geotermicznego systemu grzewczego na bazie pomp ciepła	150 000
114	Parafia Rzymskokatolicka p.w. N.M.P. Królowej Polski w Lęborku	Montaż geotermicznego systemu grzewczego na bazie pomp ciepła	150 000
115	Polska Hodowla i Obrót Zwierzętami Sp. z o.o.	Modernizacja systemu grzewczego budynku administracyjno-mieszkalnego w miejscowości Szymankowo	50 000
116	Pomorska Wojewódzka Komenda Ochotniczych Hufców Pracy w Gdańsku	Modernizacja kotłowni w internacie Modelowego Środowiskowego Hufca Pracy w Człuchowie przy ul.Kusocińskiego 4	45 000
117	Przedsiębiorstwo Energetyki Ciepłej w Malborku Sp. z o.o.	Budowa systemu ciepła scentralizowanego w Jednostce Wojskowej nr 4976 w Malborku oraz na terenie przyległych - likwidacja 14 kotłowni węglowo-koksowych niskiej emisji.	412 000
118	Przedsiębiorstwo Produkcyjno - Usługowe IZOBUD Sp. z o.o.	Wymiana kotłowni miałowej na olejową z wentylacją nawiewną i odzyskiem ciepła o mocy 225 kW w Chojnicach	100 000
119	Rejonowy Zarząd Infrastruktury w Gdyni	Budowa kotłowni olejowej w miejscu starej kotłowni opalanej miałem węglowym w JW 4089 w Siemirowicach	200 000
120	Rzymskokatolicka Parafia p.w. M.B. Fatimskiej w Chojnicach	Modernizacja kotłowni węglowej na kotłownię opalaną drewnem	35 000
121	Rzymsko-Katolicka Parafia Św. Antoniego w Dziemianach	Modernizacja ogrzewania w Parafii p.w. Św. Antoniego w Dziemianach etap I	17 086
122	Samodzielny Publiczny Zakład Opieki Zdrowotnej w Pucku	Modernizacja kotłowni w budynku B Publicznego Zakładu Opieki Zdrowotnej w Pucku	20 000
123	Sopocka Spółdzielnia Mieszkaniowa	Modernizacja ogrzewania w budynku mieszkalnym przy ul.Malczewskiego 23A i Malczewskiego 25A	70 000
124	Sopocki Klub Żeglarski	Instalacja układu pompy ciepła w siedzibie SKŻ przy ul. Bitwy pod Płowcami 67 w Sopocie	150 000
125	Starostwo Powiatowe w Człuchowie	Modernizacja kotłowni na opalaną gazem, wymiana sieci cieplnej, termomodernizacja kompleksu budynków szkolnych przy ul. Koszalińskiej 2 w Człuchowie	870 000
126	Starostwo Powiatowe w Kartuzach	Modernizacja kotłowni w remontowanym budynku Starostwa Powiatowego w Kartuzach oraz w Liceum Ogólnokształcącym w Kartuzach	195 000
127	Starostwo Powiatowe w Tczewie	Modernizacja kotłowni w budynku Poradni Psychologiczno-Pedagogicznej w Tczewie przy ul. Kołtąta 5	20 000
128	Stocznia Marynarki Wojennej w Gdyni	Modernizacja systemu grzewczego Stoczni Marynarki Wojennej - umowa z bankiem	112 303
129	Stocznia Północna S.A.	Modernizacja komory do śrutowania	148 000
130	Szkoła Policji w Słupsku	Modernizacja istniejącej kotłowni koksowej na wymiennikownię c.o. i c.w.u	50 000
131	Szpital Miejski im. J.Brudzińskiego	Modernizacja węzła cieplnego, modernizacja kotłowni węglowej, modernizacja instalacji c.o.- etap I	85 000
132	Uniwersytet Gdański - Wydział Zarządzania	Modernizacja istniejącej kotłowni w budynku Wydziału Zarządzania	40 000
133	Wojewódzki Szpital Specjalistyczny im. Mikołaja Kopernika	Pomoc techniczna dotycząca wdrażania nowych technologii w zakresie gospodarki ciepłno-energetycznej Szpitala Wojewódzkiego wpływających na efektywniejsze wykorzystanie paliw i zmniejszenie emisji zanieczyszczeń do atmosfery.	10 000
134	Wyższa Szkoła Finansów i Rachunkowości	Modernizacja ogrzewania w siedzibie Wyższej Szkoły Finansów i Rachunkowości w Sopocie wraz z termomodernizacją budynku	80 000
135	Zakład Energetyki Ciepłej "STAR-PEC" Sp. z o.o.	Budowa magistrali ciepłowniczej "Północ" w Starogardzie Gdańskim	700 000

136	Zakład Energetyki Ciepłej Kospec Sp. z o.o.	Redukcja zanieczyszczeń powietrza poprzez modernizację systemu ciepłowniczego Kościerzyny	269 000
137	Zakład Usługowo-Handlowy "Oświata"	Modernizacja kotłowni z opalanej koksem na gazową w budynku Zakładu Usługowo-Handlowego "Oświata"	15 000
138	Dom Dziecka prowadzony przez Zgromadzenie Sióstr Miłosierdzia Św. Wincentego A'Paulo	Modernizacja kotłowni w Przedszkolu Sióstr Miłosierdzia Świętego Wincentego a Paulo w Tczewie	76 200
OCHRONA POWIERZCHNI ZIEMI			
139	Dom Dziecka prowadzony przez Zgromadzenie Sióstr Miłosierdzia Św. Wincentego A'Paulo	Wymiana pokrycia dachowego wykonanego z płyt azbestowo-cementowych falistych w Domu Dziecka w Kartuzach	200 000
140	Fundacja Dom Wymiany Młodzieży Europejskiej "POMERANIA" w Bolszewie	Budowa kanalizacji sanitarnej, płyty obornikowej i zbiornika na gnojówkę w gospodarstwie rolnym w Gowinie będącym własnością Fundacji Dom Wymiany Młodzieży Europejskiej "POMERANIA" w Bolszewie	15 000
141	Gmina Gniew	Składowisko odpadów komunalnych w Nicponi dla miasta i gminy Gniew - umowa z bankiem	64 152
142	Gmina Kościerzyna	Montaż wagi samochodowej na składowisku odpadów komun. w Gostomiu	29 250
143	Gmina Kościerzyna	Usuwanie odpadów komunalnych z obszaru gminy produkowanych przez turystów czasowo przebywających na terenie gminy Kościerzyna	35 000
144	Gmina Lipusz	Gospodarka odpadami na terenie Gminy Lipusz	20 000
145	Gmina Miasta Bytowa	Organizacja systemu selektywnej zbiórki odpadów	5 000
146	Gmina Miasta Bytowa	Program gospodarki odpadami dla siedmiu gmin powiatu bytowskiego (Bytów, Borzytuchom, Kołczygłowy, Lipnica, Parchowo, Studzienice, Tuchomie) - etap I	85 000
147	Gmina Miasta Czarnie	Wymiana pokrycia dachowego z płyt eternitowych, falistych w budynku Szkoły Podstawowej w Krzemieniewie	40 000
148	Gmina Miasta Debrzno	Likwidacja 13 nielegalnych wysypisk odpadów komunalnych na terenie Gminy Debrzno	2 000
149	Gmina Miasta Kwidzyn	Zintegrowany system zbiórki makulatury na terenie województwa pomorskiego - etap I	46 900
150	Gmina Miasta Kwidzyn	Budowa Zakładu Unieszkodliwiania Odpadów w Gilwie Małej	5 000 000
151	Gmina Stegna	Rekultywacja składowiska w miejscowości Izbiska	30 000
152	Gmina Stężycza	Rekultywacja wysypiska odpadów w Stężycza	40 000
153	Gmina Trzebielino	Zakup pojemników przeznaczonych do obsługi systemu selektywnej zbiórki odpadów	10 000
154	"King-Słupsk" s.c.	Gospodarka surowcami wtórnymi - zakup belownicy	10 000
155	Komunalny Związek Gmin "Dolina Redy i Chylonki"	Program gospodarki odpadami MIX na terenie Komunalnego Związku Gmin "Dolina Redy i Chylonki"	240 480
156	Komunalny Związek Gmin "Dolina Redy i Chylonki"	Organizacja systemu selektywnej zbiórki odpadów	5 000
157	Nadleśnictwo Bytów	Usuwanie odpadów z miejsc postojów pojazdów na terenie Nadleśn. Bytów	20 800
158	Nadleśnictwo Cewice	Sprzątanie lasu w 2001 r. - likwidacja dzikich wysypisk śmieci oraz ciągłe porządkowanie lasu	4 948
159	Nadleśnictwo Choczewo	Utrzymanie porządku na terenie Nadleśnictwa Choczewo	10 000
160	Nadleśnictwo Człuchów	Utrzymanie obiektów turystycznych w obrębach; Polnica, Lipie, Domisław	5 000
161	Nadleśnictwo Dretyń	Utrzymanie porządku na terenie miejsc postoju, biwakowania i parkingów leśnych w Nadleśnictwie Dretyń	10 000
162	Nadleśnictwo Elbląg	Porządkowanie terenów leśnych wzdłuż szlaków turystycznych i komunikacyjnych Mierzei Wiślanej, zagospodarowanie parkingu leśnego w Kątach Rybackich przy plaży - I etap	13 500
163	Nadleśnictwo Gdańsk	Zabezpieczenie i porządkowanie obszaru rezerwatów przyrody na terenie Nadleśnictwa Gdańsk	5 000
164	Nadleśnictwo Gdańsk	Ochrona lasów będących w administracji Nadleśnictwa Gdańsk przyległych do aglomeracji trójmiejskiej przed antropopresją i jej skutkami	15 000
165	Nadleśnictwo Kaliska	Porządkowanie terenów leśnych i likwidacja dzikich wysypisk śmieci	10 000
166	Nadleśnictwo Kartuzy	Utrzymanie porządku na terenie Nadleśnictwa Kartuzy	10 000
167	Nadleśnictwo Kolbudy	Ochrona i porządkowanie terenów leśnych w sąsiedztwie aglomeracji trójmiejskiej	15 000
168	Nadleśnictwo Kościerzyna	Sprzątanie lasu, utrzymanie porządku na terenie Nadleśnictwa Kościerzyna	30 000
169	Nadleśnictwo Kwidzyn	Program ograniczenia zanieczyszczeń na terenie Nadleśnictwa Kwidzyn, likwidacja dzikich wysypisk śmieci oraz ciągłe porządkowanie lasu	21 000
170	Nadleśnictwo Lipusz	Usuwanie odpadów oraz likwidacja nielegalnych miejsc składowania odpadów	10 000
171	Nadleśnictwo Miastko	Utrzymanie czystości na terenie miejsc postoju w Nadleśnictwie Miastko	2 000

172	Nadleśnictwo Niedźwiady	Ochrona i porządkowanie terenów leśnych w Nadleśnictwie Niedźwiady	10 000
173	Nadleśnictwo Ryteł	Utrzymanie czystości na terenie Nadleśnictwa Ryteł	9 000
174	Nadleśnictwo Trzebielino	Utrzymanie porządku na terenie Nadleśnictwa Trzebielino	7 448
175	Nadleśnictwo Wejherowo	Porządkowanie terenów leśnych atrakcyjnych pod względem turystycznym oraz budowa i remonty obiektów turystycznych na terenie Nadleśnictwa Wejherowo	13 000
176	Okręgowy Szpital Kolejowy w Gdańsku- S.P. Z.O.Z.	Modernizacja spalarki odpadów medycznych firmy HOVAL	250 000
177	Politechnika Gdańska - Centrum Ochrony Środowiska	Wdrożenie modelowego systemu selektywnej zbiórki odpadów na terenie Politechniki Gdańskiej	60 000
178	Polska Filharmonia Bałtycka im. Fryderyka Chopina	Rekultywacja poprzemysłowego terenu po byłej Elektrociepłowni "Oławianka" na proekologiczne miejsce spacerów i wypoczynku przy budującym się Gdańskim Centrum Muzyczno-Kongresowym	46 000
179	Przedsiębiorstwo Gospodarki Komunalnej sp. z o.o. w Słupsku	Program porządkowania gospodarki odpadami w regionie Słupska w latach 2000-2003	293 000
180	Przedsiębiorstwo Usług Komun. "Starkom" Sp. z o.o.	Rozszerzenie systemu selektywnej zbiórki odpadów na terenie miasta i gminy Starogard Gdański oraz zakup sprzętu technicznego	180 000
181	Słowiński Park Narodowy	Wywóz odpadów z miejsc postojowych położonych na terenie Słowińskiego Parku Narodowego	7 326
182	Spółdzielnia Mieszkaniowa "Stawiec"	Remont budynku mieszkalnego nr 7 na Osiedlu "Stawiec" w Nowym Stawie - wymiana pokrycia dachu azbestowego	20 000
183	Starostwo Powiatowe w Człuchowie	Likwidacja zabudowy elementami azbestowymi ścian i dachów Domu Dziecka w Wierzchowie	200 000
184	Starostwo Powiatowe w Słupsku	Pilotażowy program kompleksowego usuwania odpadów z parkingów leśnych w powiecie słupskim	42 120
185	Szkoła Podstawowa w Mikołajkach Pomorskich	Wymiana pokrycia dachowego wykonanego z płyt azbestowo-cementowych w Szkole Podstawowej w Mikołajkach Pomorskich	15 000
186	Wojewoda Pomorski	Likwidacja nieeksploatowanych składowisk odpadów niebezpiecznych oraz przeterminowanych środków ochrony roślin i opakowań po nich zgromadzonych w magazynach zlokalizowanych na terenie woj. pomorskiego- etap I	3 766 312
187	Wydział Chemiczny Politechniki Gdańskiej	Gospodarka lekami przeterminowanymi w województwie pomorskim	5 000
188	Zakład Unieszkodliwiania Odpadów Sp. z o.o. w Łężycach	Budowa zakładu utylizacji odpadów dla Komunalnego Związku Gmin "Dolina Redy i Chylonki" - etap I	7 000 000
189	Zakład Utylizacji Odpadów Sp. z o.o. w Kwidzynie	Organizacja systemu selektywnej zbiórki odpadów	5 000
190	Zakład Utylizacyjny Sp. o.o. w Gdańsku	Zakup kompaktora na składowisko odpadów w Gdańsku w Szadółkach	300 000
191	Zespół Caritas Parafii Św. Jakuba Apostoła w Ostrowitem k/Chojnic	Remont dachu na budynku świetlicy środowiskowej "Caritas-Oaza" w Ciechocinie - likwidacja pokrycia z eternitu	15 000
GOSPODARCZE WYKORZYSTANIE ODPADÓW			
192	Ekoplastik Sp. z o.o.	Linia recyklingu odpadów tworzyw sztucznych	1 019 350
193	EnBio Sp. z o.o.	Utylizacja odpadów drzewnych poprzez uruchomienie produkcji biopaliwa w postaci brykietu drzewnego w Czarniej Wodzie	150 410
194	Kommunalservice Vornkahl Polska Sp. z o.o.	Kompostowanie odpadów organicznych (osadów ściekowych) - modernizacja i rozbudowa kompostowni na terenie ZWiK w Tczewie	200 000
195	Wodociągi Słupsk" sp. z o.o.	Budowa kompostowni osadów ściekowych- etap III	300 000
OCHRONA PRZYRODY			
196	Gmina Miasta Dzierżonia	Ogród dendrologiczny - Dzierżoń	45 000
197	Gmina Miasta Kościerzyna	Wykonanie instalacji nawadniającej system korzeniowy drzew w alei zabytkowej w Kościerzynie	10 000
198	Gmina Miasta Kwidzyn	Ochrona drzew pomnikowych oraz konserwacja zabezpieczeń i uzupełnienie oznakowania	13 200
199	Gmina Miasta Puck	Renowacja terenu i zieleni w obrębie Parku im. Feliksa Nowowiejskiego	20 000
200	Gmina Miasta Rumi	Ograniczenie wpływu niskiej emisji gazów poprzez stworzenie barier ochronnych w postaci nasadzeń zieleni parkowej	67 664
201	Gmina Miasta Sopotu	Odrestaurowanie dawnego założenia ogrodowego stanowiącego otoczenie muzeum Sopotu, nasadzenia drzew na terenie miasta Sopotu	95 000
202	Gmina Miasta Sztum	Utworzenie pasów ochronnych z zieleni w miejscach narażonych na zanieczyszczenie w obrębie miasta i gminy Sztum	10 000
203	Gmina Starogard Gdański	Rewitalizacja zespołu parkowo-dworskiego z zagospodarowaniem terenu rekreacyjno-wypoczynkowego nad jeziorem Sumińskim-etap II	5 000

204	Inspektorat Zadrzewień i Ochrony Przyrody	Inwentaryzacja przyrodnicza w ramach programu "Natura 2000"	2 500
205	Inspektorat Zadrzewień i Ochrony Środowiska	Prace pielęgnacyjno-ochronne w zadrzewieniach fitomelioracyjnych na Żuławach	32 500
206	Komunalny Związek Gmin we Władysławowie	Ośrodek zarybieniowy "Swarzewo" na wodzie morskiej na terenie oczyszczalni ścieków w Swarzewie.	115 000
207	Komunalny Związek Gmin Nadzalewowych	Ochrona młodzieży ryb Zalewu Wiślanego	219 000
208	Nadleśnictwo Bytów	Zalesianie gruntów rolnych w roku 2002 na terenie Powiatu Bytów, w granicach działania Dotowanego	4 116
209	Nadleśnictwo Cewice	Zalesianie gruntów rolnych w roku 2002 na terenie Powiatu Lębork, w granicach działania Dotowanego	12 581
210	Nadleśnictwo Cewice	Ochrona lasu przed zwierzyną- grodzenie upraw	19 992
211	Nadleśnictwo Choczewo	Ochrona rezerwatów w 2002 roku	9 500
212	Nadleśnictwo Choczewo	Zalesianie gruntów rolnych w roku 2002 na terenie Powiatu Wejherowo, w granicach działania Dotowanego	27 372
213	Nadleśnictwo Czarne Człuchowskie	Zalesianie gruntów rolnych w roku 2002 na terenie Powiatu Człuchów, w granicach działania Dotowanego	3 928
214	Nadleśnictwo Człuchów	Zalesianie gruntów rolnych w roku 2002 na terenie Powiatu Człuchów, w granicach działania Dotowanego	10 215
215	Nadleśnictwo Damnica	Zalesianie gruntów rolnych w roku 2002 na terenie Powiatu Słupsk, w granicach działania Dotowanego	22 476
216	Nadleśnictwo Damnica	Deszczownia - szkółka Rębowo	100 000
217	Nadleśnictwo Elbląg	Ochrona drzewostanów w rezerwacie przyrody Kąty Rybackie w Nadleśnictwie Elbląg	4 000
218	Nadleśnictwo Elbląg	Zalesianie gruntów rolnych w roku 2002 na terenie Powiatu Malbork, w granicach działania Dotowanego	2 535
219	Nadleśnictwo Kaliska	Zalesianie gruntów rolnych w roku 2002 na terenie Powiatu Starogard Gdański, w granicach działania Dotowanego	21 196
220	Nadleśnictwo Kartuzy	Prace prowadzone w rezerwach zgodnie z planami ochrony lasu	4 000
221	Nadleśnictwo Kolbudy	Zalesianie gruntów rolnych w roku 2002 na terenie Powiatu Pruszcz Gdański, w granicach działania Dotowanego	60 639
222	Nadleśnictwo Kościerzyna	Zalesianie gruntów rolnych w roku 2002 na terenie Powiatu Kościerzyna, w granicach działania Dotowanego	16 464
223	Nadleśnictwo Kwidzyn	Zalesianie gruntów rolnych w roku 2002 na terenie Powiatów Kwidzyn i Sztum, w granicach działania Dotowanego	77 670
224	Nadleśnictwo Leśny Dwór	Zalesianie gruntów rolnych w roku 2002 na terenie Powiatu Słupsk, w granicach działania Dotowanego	1 656
225	Nadleśnictwo Lębork	Zalesianie gruntów rolnych w roku 2002 na terenie Powiatu Lębork, w granicach działania Dotowanego	13 443
226	Nadleśnictwo Lipusz	Zalesianie gruntów rolnych w roku 2002 na terenie Powiatu Kościerzyna, w granicach działania Dotowanego	9 549
227	Nadleśnictwo Lubichowo	Zalesianie gruntów rolnych w roku 2002 na terenie Powiatu Starogard Gdański, w granicach działania Dotowanego	21 655
228	Nadleśnictwo Łupawa	Zalesianie gruntów rolnych w roku 2002 na terenie Powiatu Słupsk, w granicach działania Dotowanego	442
229	Nadleśnictwo Miastko	Zalesianie gruntów rolnych w roku 2002 na terenie Powiatu Bytów, w granicach działania Dotowanego	13 678
230	Nadleśnictwo Niedźwiady	Zalesianie gruntów rolnych w roku 2002 na terenie Powiatu Człuchów, w granicach działania Dotowanego	5 500
231	Nadleśnictwo Starogard	Zalesianie gruntów rolnych w roku 2002 na terenie Powiatów: Starogard Gdański, Tczew i Kościerzyna, w granicach działania Dotowanego	67 273
232	Nadleśnictwo Strzebielino	Realizacja zadań gospodarki rezerwatowej w rezerwach "Długosz Królewski w Łęczynie" i "Paraszyńskie Wąwozy"	2 100
233	Nadleśnictwo Strzebielino	Zalesianie gruntów rolnych w roku 2002 na terenie Powiatu Wejherowo, w granicach działania Dotowanego	2 067
234	Nadleśnictwo Susz	Zalesianie gruntów rolnych w roku 2002 na terenie Powiatu Kwidzyn, w granicach działania Dotowanego	18 768
235	Nadleśnictwo Ustka	Zalesianie gruntów rolnych w roku 2002 na terenie Powiatu Słupsk, w granicach działania Dotowanego	4 425
236	Nadleśnictwo Warcino	Zalesianie gruntów rolnych w roku 2002 na terenie Powiatu Słupsk, w granicach działania Dotowanego	4 912
237	Nadleśnictwo Warcino	Dostrzegalnia przeciwpożarowa dla ochrony ekosystemów leśnych Nadleśnictwa Warcino	60 000
238	Nadleśnictwo Wejherowo	Ochrona przyrody na terenie Nadleśnictwa Wejherowo, utrzymanie i rozwój ogrodu dendrologicznego Nadleśnictwa Wejherowo	7 750

239	Nadmorski Park Krajobrazowy	Działania w zakresie ochrony przyrody i edukacji ekologicznej w Nadmorskim Parku Krajobrazowym	27 000
240	Ogólnopolskie Towarzystwo Ochrony Ptaków	Odtwarzanie siedliska lęgowego biegusa zmiennego w rezerwacie przyrody Beka z zastosowaniem wypasu koników polskich	8 923
241	Park Krajobrazowy "Dolina Słupi"	Dofinansowanie działalności Parku Krajobrazowego "Dolina Słupi" w wykonywaniu zadań z zakresu ochrony przyrody i edukacji ekologicznej	170 000
242	Polski Związek Łowiecki Zarząd Okręgowy w Elblągu	Reintrodukcja kuropatw na terenie VIII Rejonu Hodowlanego Żuław Wiślanych	3 000
243	Polski Związek Łowiecki Zarząd Okręgowy w Gdańsku	Introdukcja danieli na terenie obwodu łowieckiego nr 116 "Borsk"	5 000
244	Polski Związek Wędkarski- Okręg w Gdańsku	Racjonalne zagospodarowanie wód obwodów rybackich rzek i jezior	20 000
245	Przedsiębiorstwo Usługowo - Produkcyjne "Komplex"	Założenie szkółki do nasadzeń miejskich	84 500
246	Słowiński Park Narodowy	Ochrona autochtonicznej populacji siei wędrowniej jeziora Łebsko- inkubacja ikry i podchów narybku	14 492
247	Słowiński Park Narodowy	Ochrona ekosystemów wodnych Słowińskiego Parku Narodowego poprzez czynną ochronę ichtiofauny jezior Łebsko i Gardno	10 000
248	Sopocki Klub Tenisowy	Renowacja zieleni zabytkowych założeń zespołu kortów tenisowych w Sopocie i założenie systemów nawadniających- kontynuacja	15 000
249	Starostwo Powiatowe w Kwidzynie	Powiatowy program zalesień gruntów porolnych nie będących własnością skarbu państwa	10 227
250	Stowarzyszenie "Na Rzecz Rozwoju Miasta i Gminy Debrzno"	Zagospodarowanie zabytkowego parku w zespole pałacowo-parkowym w Starym Gronowie	15 000
251	Szpital Powiatowy w Kartuzach	Odtworzenie parku wokół Szpitala Powiatowego położonego w centrum miasta Kartuzy	30 000
252	Technikum Leśne w Warcinie	Świadek Historii Warcina	3 000
253	Technikum Leśne w Warcinie	Utrzymanie Ośrodka Rehabilitacji Ptaków Drapieżnych w Technikum Leśnym w Warcinie	5 000
254	Uniwersytet Gdański	Skala ekologiczno-fitocenotyczna i stan zachowania wybranych torfowiskowych gatunków borealnych na Pomorzu Gdańskim	1 700
255	Uniwersytet Gdański	Czerwona lista zbiorowisk roślinnych Pomorza Gdańskiego	3 030
256	Uniwersytet Gdański	Zmienność genetyczna i morfologiczna populacji stoplamka krwistego oraz stan ich zachowania w regionie gdańskim	6 000
257	Wojewódzki Związek Pszczelarzy w Gdańsku	Zakup leków dla pszczoł przeciwko chorobie nosemoza	15 000
258	Wydział Środowiska i Rolnictwa Pomorskiego Urzędu Wojewódzkiego w Gdańsku	Przygotowanie planów ochrony i dokumentacji przyrodniczych dla rezerwatów przyrody oraz innych obszarów chronionych	82 400
259	Wydział Środowiska i Rolnictwa Pomorskiego Urzędu Wojewódzkiego w Gdańsku	Zabezpieczenie pomników przyrody oraz innych form indywidualnej ochrony przyrody	85 775
260	Wydział Środowiska i Rolnictwa Pomorskiego Urzędu Wojewódzkiego w Gdańsku	Plan ochrony Zaborskiego Parku Krajobrazowego	261 000
261	Wydział Środowiska i Rolnictwa Pomorskiego Urzędu Wojewódzkiego w Gdańsku	Ochrona gatunkowa zwierząt	19 000
262	Zaborski Park Krajobrazowy	Ochrona rzadkich gatunków sów i nietoperzy Zaborskiego Parku Krajobrazowego	17 000
263	Zakłady Rybackie "Wdzydze" Sp. z o.o. w Czarlinie	Rozbudowa ośrodka narybkowego troci jeziorowej i pstrąga w Skorzewie, zarybianie jezior kaszubskich ginącymi gatunkami ryb	240 000
264	Zarząd Okręgu Polskiego Związku Wędkarskiego w Słupsku	Budowa przepławki na węźle rzeki Słupi	20 000
265	Zarząd Parku Krajobrazowego "Mierzeja Wiślana"	Edukacja ekologiczna na terenie Parku Krajobrazowego "Mierzeja Wiślana"	4 000
266	Zarząd Wdzydzkiego Parku Krajobrazowego	Ochrona przyrody we Wdzydzkim Parku Krajobrazowym	23 500
267	Związek Miast i Gmin Dorzecza Rzeki Słupi i Łupawy	Opracowanie i wydanie monografii i mapy pt. "Zasoby przyrodnicze dorzecza rzek Słupi i Łupawy, racjonalne gospodarowanie i ochrona"	20 000

	EDUKACJA EKOLOGICZNA		
268	"EKO-KONSULT" - Biuro Projektowo- Doradcze	Analiza wybranych przedsięwzięć z zakresu ochrony środowiska w województwie pomorskim - przygotowanie poradnika	90 000
269	Agencja Rozwoju Pomorza S.A.	Wydanie podręcznika "Cykl Zarządzania Projektami" oraz publikacji Komisji Europejskiej "Project Cycle Management Training Handbook"	15 000
270	Bałtycka Agencja Poszanowania Energii S.A.	Międzynarodowa konferencja pt. "Energetyka wiatrowa - planowanie i realizacja"	4 935
271	Bałtycka Szkoła Języka Polskiego	Wyzwania zrównoważonego rozwoju - ekologiczny kurs językowy z zakresu języka angielskiego	1 876
272	Caritas Parafii p.w. M.B. Czesłochowskiej w Duninowie	Symposium nt.: Odnawialne źródła energii - potrzeba ich wykorzystania	4 400
273	Dom Dziecka prowadzony przez Zgromadzenie Sióstr Miłosierdzia Św. Wincentego A'Paulo	W parze z ekologią - wyposażenie placówki opiekunczo-wychowawczej w sprzęt audio-wizualny i materiały dydaktyczne	4 250
274	Fundacja "Oświata"	Prowadzenie zajęć z edukacji ekologicznej dla grup młodzieży z terenu województwa pomorskiego	5 000
275	Fundacja ekologiczna Ziemi Chojnickiej i Zaborskiej	Zintegrowany program edukacji ekologicznej powiatu chojnickiego- Agenda 21- działajmy wspólnie	8 970
276	Fundacja Ekologiczna Ziemi Chojnickiej i Zaborskiej	Edukacja ekologiczna	17 400
277	Fundacja Ekonomistów Środowiska i Zasobów Naturalnych	Przygotowanie do druku i wydanie książki "Systemy słonecznego ogrzewania budynków"	5 000
278	Fundacja Green Park	Wydanie specjalnej edycji miesięcznika "EKOPARTNER" - środowisko i rozwój gospodarczy w województwie pomorskim	25 000
279	Fundacja na Rzecz Odzysku Aluminiowych Puszek po Napojach "RECAL"	Kampania "Czyste Plaże"	5 000
280	Fundacja Poszanowania Energii	Edukacja ekologiczna młodzieży szkół średnich. Program wychowawczy "Ekozespoły Gdańskie"	7 000
281	Fundacja Rozwoju Uniwersytetu Gdańskiego	"Błękitna Szkoła" SMUG w Helu - edukacja w zakresie problematyki ekologicznej morza i jego strefy przybrzeżnej, Warsztaty Morskie	125 500
282	Fundacja Rozwoju Uniwersytetu Gdańskiego	Eliminacja polichlorowanych bifenyli (PCB) w Regionie Gdańskim - etap I - edukacja i diagnoza	30 000
283	Gdańska Fundacja Wody	Warsztaty dla przedstawicieli samorządów powiatowych "Kompetencje organów samorządu terytorialnego w zakresie gospodarki odpadami"	3 909
284	Gdańska Fundacja Wody	Cykl szkoleń: gospodarka wodno-ściekowa po wejściu w życie ustawy o zbiorowym zaopatrzeniu w wodę i zbiorowym odprowadzaniu ścieków, ochrona środowiska w działalności inwestycyjnej	66 000
285	Gdańskie Towarzystwo Naukowe	Konferencja naukowa "Powódź w Gdańsku"	3 000
286	Gmina Miasta Brusy	Edukacja ekologiczna - muzeum - ochrona dziedzictwa przyrodniczego i kulturowego Regionu Zaborów	180 000
287	Gmina Miasta Dzierżgoń	Edukacja ekologiczna na terenie Gminy Dzierżgoń	30 000
288	Gmina Miasta Jastarni	Budowa ścieżek przyrodniczych wzdłuż Mierzei Helskiej - etap II i III	500 000
289	Gmina Miasta Kwidzyn	Publikacja "Euroregion Bałtyk - praktyczna lekcja ekologii"	10 000
290	Gmina Miasta Sztum	Praca na rzecz ekologii - współpraca Sztumskiego Centrum Edukacji Ekologicznej ze szkołami podstawowymi	7 400
291	Gmina Miasta Tczew	Dofinansowanie działalności Pracowni Edukacji Ekologicznej w Tczewie w roku 2002	8 000
292	Gmina Miłoradz	Akcja zbiórki makulatury za drzewka w szkołach podstawowych w Kończewicach i Miłoradzu	5 000
293	Gmina Sierakowice	"Dbam o czystość - wiem, umiem, chcę" - edukacja ekologiczna w zakresie gospodarki odpadami	7 000
294	Gmina Sierakowice	Edukacja ekologiczna	15 000
295	Harcerskie Centrum Edukacji Ekologicznej w Funce	Edukacja ekologiczna dzieci i młodzieży z województwa pomorskiego w Harcerskim Centrum Edukacji Ekologicznej w Funce	100 000
296	Instytut Kaszubski w Gdańsku	Wydanie książki wspomnieniowej Józefa Pozorskiego pt.: "Pasje przyrodnika"	6 000
297	Komunalny Związek Gmin "Dolina Redy i Chylonki"	Kaskada edukacyjna dla nauczycieli pt.: "Nie musimy śmiecić"	20 000
298	Kwidzińskie Stowarzyszenie Wspierania Inicjatyw Ekolog. "EKOINICJATYWA"	Minimalizuj i segreguj	6 000

299	Kwidzińskie Stowarzyszenie Wspierania Inicjatyw Ekolog. "EKOINICJATYWA"	"Ekologia w terenie w Zielonej Szkole w Brachlewie i nie tylko"	10 600
300	Liga Ochrony Przyrody- Zarząd Okręgu	Edukacja ekologiczna realizowana przez Ligę Ochrony Przyrody w województwie pomorskim w 2002r.	32 500
301	MARITIMUS Sp. z o.o.	Publikacja dotycząca programów dostosowawczych do wymogów Unii Europejskiej w województwie pomorskim w dodatku specjalnym "EURO-BALTIC 2002", publikacja materiałów podsumowujących osiągnięcia WFOŚ w Gdańsku oraz promocja działań ekologicznych w regionie w ogólnopolskim angielsko-polskim magazynie gospodarczym The Coastal Times-KOOPERACJA	16 000
302	Muzeum Zamkowe w Malborku	Przystosowanie ekspozycji przyrodniczej w Muzeum w Kwidzynie do celów edukacji ekologicznej	92 000
303	Nadleśnictwo Kolbudy	Ochrona rezerwatów przyrody w ramach projektu pn.: "Ścieżki przyrodnicze z uwzględnieniem turystyki wodnej i konnej"	159 000
304	Nadleśnictwo Przymuszewo	Arboretum przy Nadleśnictwie Przymuszewo, ścieżka przyrodniczo - leśna w Leśnictwie Czernica	15 000
305	Nadleśnictwo Ustka	Leśna ścieżka dydaktyczna "Orzechowska wydma"	80 000
306	Nadleśnictwo Warcino	Ścieżka Ekologiczno-Edukacyjna Nadleśnictwa Warcino pod nazwą "Zespół Pałacowo-Parkowy w Warcinie"	12 500
307	Nadleśnictwo Wejherowo	Prowadzenie edukacji ekologicznej na terenie Nadleśnictwa Wejherowo w latach 2001-2002	60 000
308	Nadmorski Park Krajobrazowy	Dofinansowanie działalności edukacyjnej "Błękitnej Szkoły" we Władysławowie	130 000
309	Nadmorski Park Krajobrazowy	Działania w zakresie ochrony przyrody i edukacji ekologicznej w Nadmorskim Parku Krajobrazowym w 2002 r.	35 000
310	Park Krajobrazowy "Dolina Słupi"	Modernizacja bazy edukacyjnej w siedzibie Dyrekcji Parku Krajobrazowego "Dolina Słupi"	20 000
311	Park Narodowy Bory Tucholskie	Wydanie publikacji popularno-naukowej pt."5 lat Parku Narodowego Bory Tucholskie"	40 000
312	Politechnika Gdańska, Wydział Budownictwa Wodnego i Inżynierii Środowiska	Uczestnictwo w 8-th International Conference on Wetlands for Water Pollution Control	6 400
313	Politechnika Gdańska, Wydział Chemiczny	Trzecia Międzynarodowa Konferencja pt.: "Zanieczyszczenia olejowe. Zapobieganie - Charakterystyka - Czyste Technologie"	5 000
314	Polska Akademia Nauk- Instytut Oceanologii	Dofinansowanie konferencji pod nazwą "ECSAx34 Sympozjum - Estuaria i inne strefy przejściowe - bariera czy źródło zanieczyszczeń dla morza?"	5 000
315	POLSKAPRESSE Sp. z o.o., Oddział Prasa Bałtycka	Edukacja w zakresie ekologii i ochrony środowiska w Pomorskim Przeglądzie Komunalnym	78 732
316	Polski Klub Ekologiczny	Publikacja trzech numerów "Pomorskiego Biuletynu Proekologicznego" - numery 26-28	6 000
317	Polski Klub Ekologiczny	Przeszkolenie nauczycieli z terenu województwa pomorskiego w zakresie aktywizujących metod nauczania przyrody. Wznowienie druku podręcznika: "Edukacja ekologiczna - metody i przykłady"	2 900
318	Polski Klub Ekologiczny	Studium Podyplomowe - "Zielona Akademia" - Ekologia, Etyka, Technika	105 000
319	Polski Klub Ekologiczny	Nauczanie dla zrównoważonego rozwoju województwa pomorskiego- kompleksowe szkolenie doskonalące dla pomorskich nauczycieli	9 000
320	Polski Klub Ekologiczny	Publikacja książki pt.: "Kręci się kręci koło za kołem - nauczanie dla zrównoważonego rozwoju" - czwarta część serii "EcoLogik"	10 000
321	Polski Klub Ekologiczny	Szkolenie doskonalące dla instruktorów "Zielonych Szkół" w zakresie aktywizujących metod nauczania przyrody	3 100
322	Polskie Towarzystwo Ochrony Przyrody "Salamandra"	Ogólnopolska konferencja na temat ochrony i badania nietoperzy - Gdańsk 2001 "Ochrona nietoperzy - zadania na XXI wiek"	8 710
323	Polskie Towarzystwo Turystyczno - Krajoznawcze Oddział Regionalny w Gdańsku	Realizacja programu edukacji ekologicznej w latach 2001-2002	12 000
324	Polskie Towarzystwo Turystyczno-Krajoznawcze, Oddział Gdański	Kwartalnik Turystyczno-Krajoznawczy Województw Północnych "Jantarowe Szlaki" nr 4/2001	800
325	Pomorskie Stowarzyszenie Gmin Wiejskich	Komórki ochrony środowiska w administracji miejscowej. Planowanie i działania w dziedzinie ochrony środowiska w Regionie Pomorskim, Polska. Przyczynek do Agendy 21 dla Regionu Morza Bałtyckiego.	10 000
326	Powiatowa Stacja Sanitarno-Epidemiologiczna w Gdańsku	Szkolenia pracowników Powiatowej Stacji Sanitarno-Epidemiologicznej w Gdańsku	10 000
327	Powiatowy Ośrodek Doradztwa i Doskonalenia Nauczycieli w Kartuzach	Projekt edukacyjny "Ile się może pomieścić na ścieżce ?"	20 000

328	Powiatowy Ośrodek Doradztwa i Doskonalenia Nauczycieli w Kartuzach	Projekt pn.: "RADUNIA"	9 000
329	Przedsiębiorstwo Gospodarki Komunalnej Sp. z o.o. w Słupsku	Edukacja ekologiczna dzieci i młodzieży w zakresie segregacji odpadów komunalnych w powiecie słupskim	20 000
330	Regionalna Dyrekcja Lasów Państwowych w Szczecinku	Konkurs przyrodniczy: "Pozajemy las" edycja IV rok 2002	30 000
331	Regionalny Zarząd Gospodarki Wodnej w Gdańsku	Szkolenie pracowników administracji w zakresie nowego prawa wodnego	10 000
332	Samorząd Województwa Pomorskiego	Opracowanie pn. Program Ochrony Środowiska Województwa Pomorskiego na lata 2003-2010 wraz z Wojewódzkim Planem Gospodarki Odpadami	200 000
333	Spółdzielnia Mieszkaniowa Budowy Domów Jednorod. "ROTMANKA"	Urządzenie obiektu edukacyjno-rekreacyjnego na osiedlu "Rotmanka"	40 000
334	Starostwo Powiatowe w Lęborku	Pierwszy powiatowy konkurs ekologiczny na selektywną zbiórkę odpadów pn. "Dla dobra Ziemi i dla siebie"	2 900
335	Starostwo Powiatowe w Malborku	Program edukacji ekologicznej i działalności proekologicznej szkół i innych placówek oświatowych z terenu powiatu malborskiego	3 400
336	Starostwo Powiatowe w Słupsku	Wiedza i umiejętności podstawą skutecznego zarządzania środowiskiem	1 000
337	Starostwo Powiatowe w Starogardzie Gdańskim	Przyroda Kociewia Starogardzkiego - informator edukacyjno-poznawczy	10 000
338	Stowarzyszenie "EKOZESPOŁY GDYNIA"	Osiągnięcie zrównoważonego rozwoju w miejscowościach województwa pomorskiego poprzez edukację społeczną	1 400
339	Stowarzyszenie "Na Rzecz Rozwoju Miasta i Gminy Debrzno"	Pobudzanie przedsiębiorczości oraz podnoszenie standardów ochrony środowiska w małych i średnich przedsiębiorstwach funkcjonujących w środowisku wiejskim na terenie południowych powiatów województwa pomorskiego	2 000
340	Stowarzyszenie "Przyjaciele Helu"	Ratujmy życie morza. Realizacja filmów z cyklu pt. "Życie morza"	30 000
341	Stowarzyszenie "Sopot dla Środowiska"	Powołanie Centrum Koordynacji Lokalnej Agendy 21 w Sopocie	5 000
342	Stowarzyszenie Nadbałtyckie Centrum Edukacji Ekologicznej i Ekorozwoju	Konkurs "Bęc jabłkiem w głowę" dla uczniów szkół podstawowych i gimnazjalnych z terenu Gdańska	6 500
343	Stowarzyszenie Nadbałtyckie Centrum Edukacji Ekologicznej i Ekorozwoju	Cykl filmów edukacyjnych "Rozwój zrównoważony 2002" (7 filmów - "Więcej tlenu", "Piękna i bestia", "Co zrobić z górą śmieci", "W zgodzie z krajobrazem", "Skąd się bierze zdrowa żywność", "Bory Tucholskie. Światowy Rezerwat Biosfery", "Dolina Słupi")	175 000
344	Stowarzyszenie Proekologiczne "Słupia"	Zadania realizowane przez Stowarzyszenie Proekologiczne "Słupia" z zakresu edukacji ekologicznej i czynnej ochrony przyrody na terenie Parku Krajobrazowego "Dolina Słupi" i jego otuliny	20 000
345	Stowarzyszenie Przemysłowo-Handlowe w Kolbudach	Promocja walorów przyrodniczych regionu w ramach ścieżek rowerowych, wodnych i konnych	10 000
346	Stowarzyszenie Przyjaciele Helu	Ratujmy życie Zatoki	16 000
347	studenci	Stypendia dla osób z terenów wiejskich oraz obszarów zagrożonych bezrobociem studiujących kierunki proekologiczne w zakresie I i II roku studiów	252 500
348	Agencja Wydawnicza "Eko Medium"	Dofinansowanie wydania Poradnika ekologicznego "Eko i My"- numery 05/2002, 06/2002, 10/2002	30 000
349	Tucholski Park Krajobrazowy	Edukacja ekologiczna	6 000
350	Tucholski Park Krajobrazowy	Rozbudowa istniejącej dydaktycznej ścieżki hydrobiologicznej na terenie Tucholskiego Parku Krajobrazowego o elementy ścieżki algologicznej w miejscowości Suszek	4 000
351	Uniwersytet Gdański	Wykonanie 2 filmów edukacyjnych o parkach narodowych województwa pomorskiego	23 050
352	Uniwersytet Gdański	Warsztaty ekologiczne pt. "Życie brzegu morza"	48 000
353	Uniwersytet Gdański	Filmowo-internetowy program edukacyjny "Historia naturalna Polski"	50 000
354	Uniwersytet Gdański	Zielnik Roślin Naczyniowych i Grzybów Regionu Gdańskiego	149 528
355	Uniwersytet Gdański, Katedra Klimatologii i Kształtowania Środowiska	Publikacja rezultatów projektu badawczego pn.: "Monitoring bobra w województwie pomorskim - ekologiczne i socjologiczne uwarunkowania rozmieszczenia gatunku oraz metody łagodzenia konfliktów między działalnością bobra i człowieka"	3 500

356	Urząd Marszałkowski Województwa Pomorskiego	Szkolenie służb ochrony środowiska Urzędu Marszałkowskiego oraz uzupełnienie sprzętu do prowadzenia baz danych podmiotów wnoszących opłaty za korzystanie ze środowiska	91 314
357	Wojewódzki Inspektorat Ochrony Środowiska	Upublicznianie danych z pomiarów systemu OPSIS na stronie internetowej WIOŚ oraz monitorze na ul. Długiej	30 000
358	Wojewódzki Inspektorat Ochrony Środowiska w Gdańsku	Raport o stanie środowiska w województwie pomorskim	20 000
359	Wojewódzki Oddział Służby Ochrony Zabytków w Olsztynie Delegatura w Elblągu	Produkcja popularno-naukowego filmu video "Żuławy - dziedzictwo pracy"	6 000
360	Wojewódzki Związek Pszczelarzy w Gdańsku	Dofinansowanie edukacji ekologicznej w pasiece " U strusi"	27 000
361	Wydawnictwo ENTERECHO S.C.	Organizacja Międzynarodowej Konferencji Naukowo-Technicznej pn.: "Kompostowanie odpadów organicznych i osadów ściekowych- maszyny urządzenia, technologie, uwarunkowania prawne i źródła finansowania"	19 500
362	Wydział Architektury Politechniki Gdańskiej	Wydanie drukiem książki pt."Kształtowanie środowiska przyrodniczego miast. Przykłady z regionu gdańskiego"	20 000
363	Wydział Biologii i Nauk o Ziemi Uniwersytetu Łódzkiego	IV Konferencja n.t. "Bory Tucholskie - ochrona biosfery"	4 000
364	Wydział Środowiska i Rolnictwa Pomorskiego Urzędu Wojewódzkiego w Gdańsku	Działalność merytoryczna Centrum Informacji i Edukacji Ekologicznej w Gdańsku	87 000
365	Wydział Środowiska i Rolnictwa Pomorskiego Urzędu Wojewódzkiego w Gdańsku	XVII Olimpiada Wiedzy Ekologicznej	20 000
366	Wydział Środowiska i Rolnictwa Pomorskiego Urzędu Wojewódzkiego w Gdańsku	Wydanie drukiem tomów 4 - 9 "Materiałów do Monografii Przyrodniczej Regionu Gdańskiego"	116 670
367	Wydział Środowiska i Rolnictwa Pomorskiego Urzędu Wojewódzkiego w Gdańsku	Szkolenia służb ochrony środowiska, opinie, ekspertyzy, współpraca międzynarodowa	70 000
368	Wydział Środowiska i Rolnictwa Pomorskiego Urzędu Wojewódzkiego w Gdańsku	Materiały edukacyjne i popularyzatorskie - zdjęcia przyrodnicze Trójmiejskiego Parku Krajobrazowego i Nadmorskiego Parku Krajobrazowego	9 000
369	Zaborski Park Krajobrazowy	Prowadzenie działalności edukacyjnej i informatycznej z zakresu ochrony przyrody, krajobrazu i ekologii Zaborskiego Parku Krajobrazowego w Charzykowach	65 000
370	Zarząd Kaszubskiego Parku Krajobrazowego	Adaptacja dla potrzeb "zielonej szkoły" budynku w Szymbarku gm.Stężycza	12 198
371	Zarząd Kaszubskiego Parku Krajobrazowego	Działalność Ośrodka Edukacji Ekologicznej w Szymbarku w roku 2002	242 730
372	Zarząd Kaszubskiego Parku Krajobrazowego	Dofinansowanie działalności Zarządu Kaszubskiego Parku Krajobrazowego w zakresie ochrony przyrody i edukacji ekologicznej	69 690
373	Zarząd Kaszubskiego Parku Krajobrazowego	Obóz naukowy pn.:"Gospodarka odpadami i wodno-ściekowa na terenie Kaszubskiego Parku Krajobrazowego"	36 689
374	Zarząd Trójmiejskiego Parku Krajobrazowego	Dofinansowanie działalności Zarządu Trójmiejskiego Parku Krajobrazowego w zakresie edukacji ekologicznej i ochrony przyrody	86 000
375	Zarząd Wdzydzkiego Parku Krajobrazowego	Dofinansowanie działalności "Zielonej Szkoły" w Schodnie	173 929
376	Zarząd Wdzydzkiego Parku Krajobrazowego	Edukacja ekologiczna we Wdzydzkim Parku Krajobrazowym	70 000
377	Zespół Parków Krajobrazowych Pojezierza Iławskiego i Wzgórz Dylewskich	Spotkania z przyrodą i kulturą Parku Krajobrazowego Pojezierza Iławskiego i Parku Krajobrazowego Wzgórz Dylewskich.VII Międzywojewódzki Konkurs Wiedzy Przyrodniczo-Ekologicznej	4 500
378	Zespół Szkół Rolnicze Centrum Kształcenia Ustawicznego w Gdańsku	Edukacja ekologiczna rolników w zakresie bio intensywnego zagospodarowania odpadów organicznych i nawozów zwierzęcych z gospodarstw rolnych i domowych na wsi i obszarach wiejskich woj. pomorskiego	80 000
379	Związek Miast i Gmin Dorzecza Rzeki Słupi i Łupawy	Program edukacji ekologicznej dla szkół gmin stowarzyszonych	34 000

380	Związek Międzygminny Towarzystwo Turystyczne "Liwa"	Wodna ścieżka przyrodnicza na rzece Liwie	11 000
NADZWYCZAJNE ZAGROŻENIA ŚRODOWISKA			
381	Gmina Kosakowo	Kompleksowa poprawa stosunków wodnych na terenach przylegających do kanału zrzutowego G.O.Ś	30 000
382	Gmina Miasta Gdańska	Zabezpieczenie prawego wału Kanału Raduni w km 8+661 - 8+768	228 600
383	Gmina Miasta Gdańska	Program inwestycyjny - zabezpieczenie przeciwpowodziowe miasta Gdańska od wód ze zlewni Kanału Raduni i dopływów bocznych	50 000
384	Gmina Miasta Gniew	Odbudowa rowów melioracyjnych na terenie gminy Gniew	28 630
385	Gmina Miasta Pruszcz Gdański	Naprawa uszkodzonych elementów kanalizacji sanitarnej i deszczowej w Pruszczu Gdańskim	156 027
386	Gmina Miasta Pruszcz Gdański	Renowacja kanału Radunia na odcinku od granicy miasta Gdańska do elektrowni wodnej "Pruszcz" - etapy I, II, III	500 000
387	Gmina Miłoradz	Likwidacja skutków powodzi w zakresie odmulania rowów melioracyjnych szczegółowych	10 013
388	Komenda Miejska Państwowej Straży Pożarnej w Gdyni	Baza Ratownictwa Chemicznego na potrzeby województwa pomorskiego- wyposażenie w sprzęt w 2002 roku	70 000
389	Komenda Wojewódzka Państwowej Straży Pożarnej	Adaptacja pomieszczeń na Powiatowe Centrum Ratownictwa i Reagowania Kryzysowego przy Komendzie Powiatowej Państwowej Straży Pożarnej w Chojnicach	40 000
390	Komenda Wojewódzka Państwowej Straży Pożarnej	Doposażenie w sprzęt do likwidacji zagrożeń chemiczno- ekologicznych jednostek Państwowej Straży Pożarnej województwa pomorskiego	1 700 000
391	Nadleśnictwo Choczewo	Zakup przenośnego systemu modułowego "FIRE-SKID"	10 000
392	Ochotnicza Straż Pożarna w Łebie	Zakup stałej zapory przeciwolejujowej wraz ze skimerem do likwidacji rozlewisk substancji ropopochodnych	18 241
393	Okręgowy Szpital Kolejowy w Gdańsku- Samodzielny Publiczny ZOZ	Ekspertyza po awarii systemu paliwowego i wycieku oleju do gruntu, usunięcie skutków awarii	24 156
394	Regionalna Dyrekcja Lasów Państwowych w Gdańsku	Likwidacja szkód wyrządzonych przez huragan w Puszczy Piskiej - zakup ciągnika kołowego przystosowanego do prac leśnych i specjalistycznego ciągnika zrywkowego- skidera LKT 81T	500 000
395	Regionalny Zarząd Gospodarki Wodnej w Gdańsku	Umocnienie lewego brzegu rzeki Wisły w ujściu do Zatoki Gdańskiej (km 941+900 - 942+033)	720 918
396	Regionalny Zarząd Gospodarki Wodnej w Gdańsku	Zabezpieczenie lewego brzegu rzeki Wisły w Tczewie w km 907+463 - 908+615	650 117
397	Regionalny Zarząd Gospodarki Wodnej w Gdańsku	"Rzeka Słupia - usunięcie zatorów w km. 2+2 200 - 43+800 oraz udrożnienie koryta w km. 32+790 - 33+960"	260 398
398	Starostwo Powiatowe w Kętrzynie	Seminarium międzynarodowe: "Współpraca w dziedzinie zapobiegania likwidacji nadzwyczajnych zagrożeń środowiska oraz w sprawie transgranicznych skutków awarii przemysłowych z Federacją Rosyjską" 13-15.06.2002r.	22 200
399	Urząd Morski w Gdyni	Zakup podciśnieniowego urządzenia do usuwania olejów i szlamów z plaż, przystani, terenów podmokłych oraz rejonu płytkowodzia	76 000
400	Zarząd Melioracji i Urządzeń Wodnych Województwa Pomorskiego w Gdańsku	Modernizacja węzła wodnego przy ujściu Kanału Piaskowego do Martwej Wisły, gm. Pruszcz Gdański	176 000
401	Zarząd Melioracji i Urządzeń Wodnych Województwa Pomorskiego w Gdańsku	Kanał Piaskowy - modernizacja prawego wału przeciwpowodziowego, km 6+440-10+020, zad. nr 7, gm. Cedry Wielkie	232 000
402	Zarząd Melioracji i Urządzeń Wodnych Województwa Pomorskiego w Gdańsku	Kanał Śledziowy - modernizacja lewego wału przeciwpowodziowego w km 6+320-9+412, zad. nr 6, gm. Cedry Wielkie	235 000
403	Zarząd Melioracji i Urządzeń Wodnych Województwa Pomorskiego w Gdańsku	Przebudowa stacji pomp nr 34 Sobieszewo oraz wykonanie map Żuław Wiślanych	530 000
404	Zarząd Melioracji i Urządzeń Wodnych Województwa Pomorskiego w Gdańsku	Rzeka Wisła-modernizacja lewego wału przeciwpowodziowego na odcinku Tczew- Czatkowy-Steblewo	1 700 000
405	Zarząd Melioracji i Urządzeń Wodnych Województwa Pomorskiego w Gdańsku	Badania georadarowe wałów przeciwpowodziowych rzeki Raduni na odcinkach: wał lewy 0+000 - 4+550, wał prawy 0+000 - 4+400 (gm. Gdańsk)	50 000
406	Zarząd Melioracji i Urządzeń Wodnych Województwa Pomorskiego w Gdańsku	Rzeka Kłodawa - renowacja obwałowań i koryta rzeki od km 0 + 000 do km 6 + 700	600 000
407	Zarząd Melioracji i Urządzeń Wodnych Województwa Pomorskiego w Gdańsku	Badania georadarowe prawego wału przeciwpowodziowego rzeki Wisły na odcinkach:50+800 - 52+300, 59+000 - 61+200, 46+200 - 47+300 (gm.Miłoradz i gm. Sztum woj.pomorskie)	28 700

408	Związek Ochotniczych Straży Pożarnych Rzeczypospolitej Polskiej- Zarząd Wojewódzki w Gdańsku	Zakup i wyposażenie 6 lekkich samochodów do ratownictwa techniczno-ekologicznego dla potrzeb jednostek OSP woj. pomorskiego, będących w krajowym systemie ratowniczo-gaśniczym	340 000
MONITORING LOKALNY			
409	Fundacja "Agencja Regionalnego Monitoringu Atmosfery Aglomeracji Gdańskiej"	Monitorowanie i prowadzenie oceny jakości powietrza w województwie pomorskim na bazie sieci monitoringu regionalnego ARMAAG	66 000
410	Fundacja Agencja Regionalnego Monitoringu Atmosfery Aglomeracji Gdańskiej	Zakup części zamiennych do analizatorów sieci ARMAAG w razie awarii	50 000
411	Fundacja Agencja Regionalnego Monitoringu Atmosfery Aglomeracji Gdańskiej	Dostosowanie kalibracji w stacjach nr 1 i 2 do wymagań Państwowej Sieci Monitoringu	20 000
412	Wojewódzki Inspektorat Ochrony Środowiska w Gdańsku	Monitoring regionalny wód powierzchniowych, monitoring kontrolny jakości wód podziemnych i monitoring dwutlenku węgla i azotu w województwie pomorskim	340 000
413	Wojewódzki Inspektorat Ochrony Środowiska w Gdańsku	Dofinansowanie wydatków inwestycyjnych związanych z monitoringiem regionalnym	100 000
414	Wydział Środowiska i Rolnictwa Pomorskiego Urzędu Wojewódzkiego w Gdańsku	Regionalny monitoring wód podziemnych na obszarze województwa pomorskiego	6 000
POPIERANIE INNYCH DZIAŁAŃ NA RZECZ OCHRONY ŚRODOWISKA			
415	"Nasza Energia"	Wdrożenie nowych technologii w zakresie zbioru, transportu i magazynowania słomy na potrzeby energetyczne.	800 000
416	Gmina Miasta Gdańska	Dofinansowanie zakupu dla Straży Miejskiej w Gdańsku dwóch samochodów terenowych w celu realizacji programu "O zdrowy i czysty Gdańsk"	100 000
417	Gospodarstwo Pomocnicze Wojewódzkiego Ośrodka Doradztwa Rolniczego w Gdańsku	Utworzenie stacji diagnostycznej badania opryskiwaczy rolniczych w Gospodarstwie Pomocniczym WODR Dział w Lubaniu	50 000
418	INMET-HYDRO Sp. z o.o. w Gdańsku	Opracowanie i budowa modułowej belownicy wielokomorowej	30 000
419	Instytut Medycyny Morskiej i Tropikalnej	Ocena porównawcza stanu sanitarnego wód przybrzeżnych Zatoki Gdańskiej na podstawie dostosowanych do wymogów Unii Europejskiej kryteriów obowiązujących w Polsce z kryteriami obowiązującymi poprzednio	30 000
420	Instytut Meteorologii i Gospodarki Wodnej, Oddział Morski w Gdyni	Utworzenie Pomorskiego Laboratorium Substancji Szkodliwych	82 336
421	Katedra Biologii Molekularnej Uniwersytetu Gdańskiego	Biologiczny test wykrywania mutagennych zanieczyszczeń środowiska	60 000
422	Łąccy - Kołczygłowy sp. z o.o.	Przetwórnia biomasy na granulaty opałowe	1 000 000
423	Mirosław Adamski	Budowa prototypu urządzenia do rozdrabniania opon	32 000
424	Ośrodek Badawczo-Rozwojowy Przemysłu Płyt Drewnopochodnych	Założenie pilotowej plantacji trzcinnika olbrzymiego na cele energetyczne	1 500
425	Politechnika Gdańska, Wydział Budownictwa Wodnego i Inżynierii Środowiska	Usprawnienie procesu wpracowywania filtrów do eliminacji manganu z wód podziemnych	20 000
426	Politechnika Gdańska, Wydział Chemiczny	Program badawczo-wdrożeniowy wykorzystania osadów nadmiernych powstających w oczyszczalni ścieków w Kościerzynie - kontynuacja badań	100 000
427	Politechnika Gdańska, Wydział Elektroniki, Telekomunikacji i Informatyki	Opracowanie konstrukcji czujników do oznaczania stężenia tlenu rozpuszczonego w roztworach wodnych i do oznaczania śladowych ilości metali ciężkich w roztworach wodnych	15 116
428	Polskie Towarzystwo Ginekologii Onkologicznej Oddział w Gdańsku	Zbadanie wpływu nadmiaru fluoru na płodność, przebieg ciąży oraz pourodzeniowy stan noworodków u ludzi i zwierząt	35 000
429	Pracownia Architektoniczna - Jan Sabiniarz	Opracowanie 4 projektów powtarzalnych domów mieszkalnych o formie architektonicznej inspirowanej tradycyjnym budownictwem regionu Kaszub	42 000
430	Powiatowa Stacja Sanitarно-Epidemiologiczna w Słupsku	Doposażenia laboratorium Powiatowej Stacji Sanitarно-Epidemiologicznej w Słupsku w aparaturę pomiarową do badań środowiska	35 000

431	Wojewódzki Inspektorat Ochrony Środowiska w Gdańsku	System upubliczniania danych WIOŚ	26 000
432	Wydział Budownictwa Wodnego i Inżynierii Środ.Politechniki Gdańskiej	Mikrobiologiczne zagrożenie środowiska gruntowo-wodnego w przyrodniczym wykorzystaniu osadów ściekowych	6 000
433	Wydział Chemiczny Politechniki Gdańskiej	Zaprojektowanie i wykonanie instalacji przydatnej do usuwania metali ze ścieków pochodzących z pracowni dydaktycznych Politechniki Gdańskiej oraz do likwidacji wybranych grup związków organicznych metodami red-ox.	30 000
434	Zaborski Park Krajobrazowy	Modernizacja i rozbudowa budynku siedziby Zaborskiego PK i ośrodka edukacyjnego w miejscowości Charzykowy - etap III-rok 2002	44 000
435	Związek Miast i Gmin Zlewni Wdy	Strategia ekorozwoju miast i gmin zlewni rzeki Wdy	13 800
436	Związek Międzygminny Gmin Dorzecza Rzeki Raduni	Program ochrony środowiska obszaru zlewni rzeki Raduni	48 950

Wydawca:

Wojewoda Pomorski

Redakcja:

Wydział Prawny i Nadzoru Pomorskiego Urzędu Wojewódzkiego
Redakcja Dziennika Urzędowego Województwa Pomorskiego
80-810 Gdańsk, ul. Okopowa 21/27, pokój nr 807, tel. 30 77 384, dziennik urzędowy e-mail: dzienn01@uwgda.gov.pl
strona internetowa: www.uw.gda.pl.

Skład i druk:

Wydawnictwo „Bold”, Gdańsk, ul. Piwna 22

Z polecenia Wojewody Pomorskiego skład i druk wykonało Wydawnictwo BOLD, Gdańsk