



DZIENNIK URZĘDOWY WOJEWÓDZTWA POMORSKIEGO

Gdańsk, dnia 30 maja 2008 r.

Nr 44

TREŚĆ:

Poz:

UCHWAŁA RADY MIEJSKIEJ W GNIEWIE

- 1272 — Nr XVII/146/08 z dnia 1 lutego 2008 r. w sprawie przyjęcia „Gminnego Programu opieki nad zabytkami na lata 2008-2012 dla gminy Gniew”.....4359

UCHWAŁY SEJMIKU WOJEWÓDZTWA POMORSKIEGO:

- 1273 — Nr 275/XVII/08 z dnia 28 stycznia 2008 r. w sprawie przekształcenia Szpitala Morskiego im. PCK w Gdyni4388
- 1274 — Nr 294/XVII/08 z dnia 28 stycznia 2008 r. w sprawie zmiany budżetu województwa pomorskiego na 2008 rok.....4389

UCHWAŁY RADY MIEJSKIEJ W REDZIE:

- 1275 — Nr XVII/174/2008 z dnia 7 lutego 2008 r. w sprawie Budżetu Miasta na 2008 rok..... 4410
- 1276 — Nr XVI/176/2008 z dnia 7 lutego 2008 r. w sprawie uchwalenia miejscowego planu zagospodarowania przestrzennego miasta Redy w rejonie ulic Obwodowej i Norwida4411
- 1277 — Nr XVII/187/2008 z dnia 19 marca 2008 r. w sprawie nadania nazwy drogom wewnętrznym, położonym na terenie miasta Redy4414
- 1278 — Nr XVII/189/2008 z dnia 19 marca 2008 r. w sprawie szczegółowych zasad ponoszenia odpłatności za pobyt w ośrodkach wsparcia4415
- 1279 — Nr XVII/191/2008 z dnia 19 marca 2008 r. zmieniająca Uchwałę Nr XVI/171/ 2008 Rady Miejskiej w Redzie z dnia 7 lutego 2008 r. w sprawie ustalenia regulaminu określającego wysokość stawek dodatków, szczegółowych warunków ich przyznawania, sposobu obliczania wynagrodzenia za godziny ponadwymiarowe, godziny doraźnych zastępstw oraz zasady przyznawania nagród Burmistrza dla nauczycieli zatrudnionych w szkołach i placówkach prowadzonych przez Gminę Miasta Redy4416
- 1280 — Nr XVII/192/2008 z dnia 19 marca 2008 r. w sprawie zasad usytuowania na terenie miasta Redy miejsc sprzedaży napojów alkoholowych przeznaczonych do spożycia poza miejscem sprzedaży jak i w miejscu sprzedaży.4417
- 1281 — Nr XVII/193/2008 z dnia 19 marca 2008 r. w sprawie ustalenia dla Miasta Redy liczby punktów sprzedaży napojów alkoholowych zawierających powyżej 4,5% alkoholu, przeznaczonych do spożycia poza miejscem, jak i w miejscu sprzedaży..... 4417

UCHWAŁA ZGROMADZENIA ZWIĄZKU KOMUNALNEGO „MIERZEJA” W STEGNIE

- 1282 — Nr VI/1/2008 z dnia 6 lutego 2008 r. w sprawie zmiany uchwały Nr VI/15/2007 w sprawie uchwalenia budżetu Związku na rok 2008.4418

UCHWAŁY RADY MIEJSKIEJ W ŻUKOWIE:

- 1283 — Nr XV/247/2008 z dnia 15 lutego 2008 r. w sprawie zaliczenia drogi nr 1904 G położonej w Borkowie ul. Karlikowska do kategorii dróg gminnych4418

(ciąg dalszy spisu treści na następnej stronie)

- 1284 — Nr XV/262/2008 z dnia 15 lutego 2008 r. zmieniająca uchwałę w sprawie ustalenia wysokości stawki procentowej opłaty adiacenckiej 4418
- 1285 — Nr XV/263/2008 z dnia 15 lutego 2008 r. w sprawie nadania nazwy ulicy we wsi Banino. 4419
- 1286 — Nr XV/264/2008 dnia 15 lutego 2008 r. w sprawie zasad oddawania w dzierżawę lub najem nieruchomości gminnych oraz ich obciążania 4419
- 1287 — Nr XV/267/2008 z dnia 15 lutego 2008 r. w sprawie utworzenia Sołectwa Nowy Świat 4420
- 1288 — Nr XV/268/2008 z dnia 15 lutego 2008 r. o zmianie uchwały w sprawie uchwalenia Statutu Gminy Żukowo 4425
- 1289 — Nr XV/269/2008 z dnia 15 lutego 2008 r. w sprawie uchwalenia Statutu Sołectwa Nowy Świat 4425
- 1290 — Nr XV/270/2008 z dnia 15 lutego 2008 r. w sprawie ustalenia zasad korzystania z hali sportowo- widowiskowej i sal sportowych w Gminie Żukowo w czasie wolnym od zajęć lekcyjnych i pozalekcyjnych oraz ustalenie opłat za ich korzystanie. 4427

OBWIESZCZENIE:

- 1291 — W sprawie ogłoszenia „Informacji o działalności Wojewódzkiego Funduszu Ochrony Środowiska i Gospodarki Wodnej w Gdańsku w 2007 roku” 4429

SPRAWOZDANIE STAROSTY WEJHEROWSKIEGO

- 1292 — Z działalności Komisji Bezpieczeństwa i Porządku w 2007 r. 4454

POROZUMIENIA:

- 1293 — Z dnia 28 grudnia 2007 r. pomiędzy Gminą Miejską Słupsk a Gminą Kobylnica w sprawie przejęcia przez Gminę Miejską Słupsk praw i obowiązków Gminy Kobylnica związanych z profilaktyką i wczesną terapią uzależnień od alkoholu oraz korzystania z usług Izby Wyrzeźwien w Słupsku przy ul. Gdyńskiej 13 a i wynikającego z przejęcia obowiązków udziału Gminy Kobylnica w kosztach realizacji powierzonego działania. 4455
- 1294 — Z dnia 1 stycznia 2008 r. pomiędzy Gminą Miejską Słupsk a Gminą Sierakowice w sprawie przejęcia przez Gminę Miejską Słupsk praw i obowiązków Gminy Sierakowice związanych z profilaktyką i wczesną terapią uzależnień od alkoholu oraz korzystania z usług Izby Wyrzeźwien w Słupsku przy ul. Gdyńskiej 13 a i wynikającego z przejęcia obowiązków udziału Gminy Sierakowice w kosztach realizacji powierzonego działania. 4456
- 1295 — Z dnia 2 stycznia 2008 r. pomiędzy Gminą Miejską Słupsk a Gminą Trzebielino w sprawie przejęcia przez Gminę Miejską Słupsk praw i obowiązków Gminy Trzebielino związanych z profilaktyką i wczesną terapią uzależnień od alkoholu oraz korzystania z usług Izby Wyrzeźwien w Słupsku przy ul. Gdyńskiej 13 a i wynikającego z przejęcia obowiązków udziału Gminy Trzebielino w kosztach realizacji powierzonego działania. 4457
- 1296 — Z dnia 3 stycznia 2008 r. pomiędzy Gminą Miejską Słupsk a Gminą Miasto Ustka w sprawie przejęcia przez Gminę Miejską Słupsk praw i obowiązków Gminy Miasto Ustka związanych z profilaktyką i wczesną terapią uzależnień od alkoholu oraz korzystania z usług Izby Wyrzeźwien w Słupsku przy ul. Gdyńskiej 13 a i wynikającego z przejęcia obowiązków udziału Gminy Miasto Ustka w kosztach realizacji powierzonego działania. 4458
- 1297 — Z dnia 14 stycznia 2008 r. pomiędzy Gminą Miejską Słupsk a Gminą Słupsk w sprawie przejęcia przez Gminę Miejską Słupsk praw i obowiązków Gminy Słupsk związanych z profilaktyką i wczesną terapią uzależnień od alkoholu oraz korzystania z usług Izby Wyrzeźwien w Słupsku przy ul. Gdyńskiej 13 a i wynikającego z przejęcia obowiązków udziału Gminy Słupsk w kosztach realizacji powierzonego działania. 4459

INFORMACJA PREZESA URZĘDU REGULACJI ENERGETYKI

- 1298 — Nr WCC/174-ZTO-B/266/W/OGD/2008/KG z dnia 30 kwietnia 2008 r. 4459

1272

UCHWAŁA Nr XVI/146/08
Rady Miejskiej w Gniewie
z dnia 1 lutego 2008 r.

w sprawie Przyjęcia „Gminnego Programu opieki nad zabytkami na lata 2008-2012 dla gminy Gniew”.

Na podstawie art. 6 ust. 1, art. 7. ust. 1 pkt 9, art. 18 ust. 2 pkt 15. ustawy z dnia 8 marca 1990 o samorządzie gminnym (t.j. Dz. U. z 2001 r. nr 142 poz. 1591 z późn. zm.) w związku z art. 87. ust. 1, 3 i 4 ustawy z dnia 23 lipca 2003 r., o ochronie zabytków i opiece nad zabytkami (Dz. U. Nr 162, poz. 1568 z późn. zm.), Rada Miejska w Gniewie uchwała, co następuje:

§ 1

1. Przyjmuje się „Gminny Program opieki nad zabytkami na lata 2008-2012 dla Gminy Gniew” stanowiący załącznik Nr 1 do uchwały.
2. „Gminny program opieki nad zabytkami na lata 2008-2012 dla gminy Gniew” obejmuje obszar administracyjny Gminy Gniew.
3. Program, o którym mowa w niniejszej uchwale uzyskał pozytywną opinię (znak: In.R 4190-154/9049/2007) Pomorskiego Wojewódzkiego Konserwatora Zabytków w Gdańsku z dnia 18 grudnia 2007 r.

§ 2

Wykonanie uchwały powierza się Burmistrzowi Miasta i Gminy w Gniewie.

§ 3

Uchwała podlega ogłoszeniu w Dzienniku Urzędowym Województwa Pomorskiego i wchodzi w życie po upływie 14 dni od dnia jej ogłoszenia.

Przewodniczący
Rady Miejskiej w Gniewie
Janusz Karzyński

Załącznik Nr 1
do Uchwały Nr XVI/146/08
Rady Miejskiej w Gniewie
z dnia 1 lutego 2008 r.
w sprawie przyjęcia
Gminnego Programu Opieki
nad Zabytkami
na lata 2008 – 2012

GMINNY
PROGRAM OPIEKI NAD ZABYTKAMI
NA LATA 2008 – 2012
dla miasta i gminy Gniew

Burmistrz
Miasta i Gminy Gniew
Bogdan Badziąg

Gniew, czerwiec 2007

Spis treści:

- I. POSTANOWIENIA OGÓLNE
- II. AKTUALNA SYTUACJA SPOŁECZNO GOSPODARCZA NA OBSZARZE OBJĘTYM WDRAŻANIA PROGRAMU
- III. OBIEKTY ZABYTKOWE
- IV. BAZA TURYSTYCZNA
- V. AKTUALIZACJA EWIDENCJI ZABYTKÓW RUCHOMYCH I NIERUCHOMYCH

- VI. TERENY UZNANE ZA ZABYTKOWE
- VII. OPIS CELÓW STRATEGICZNYCH
- VIII. ZAGROŻENIA ORAZ SPOSOBY OCHRONY ZABYTKÓW W ZALEŻNOŚCI OD ZAGROŻENIA
- IX. WDRAŻANIE PROGRAMU – ŹRÓDŁA FINANSOWANIA
- X. MONITORING I OCENA REALIZACJI PROGRAMU
- XI. POSTANOWIENIA KOŃCOWE
- XII. ZAŁĄCZNIK Nr 1 – WYKAZ ZABYTKÓW RUCHOMYCH WPISANYCH DO REJESTRU ZABYTKÓW NA TRENIE GMINY
- XIII. ZAŁĄCZNIK Nr 2 – WYKAZ ZABYTKÓW WPISANYCH DO REJESTRU ZABYTKÓW NA TERENIE GMINY
- XIV. ZAŁĄCZNIK Nr 3 – WYKAZ ZABYTKÓW WPISANYCH DO GMINNEJ EWIDENCJI ZABYTKÓW GMINY GNIEW
- XV. ZAŁĄCZNIK Nr 4 – WYKAZ OBIEKTÓW I STANOWISK ARCHEOLOGICZNYCH WPISANYCH DO REJESTRU ZABYTKÓW WOJEWÓDZTWA POMORSKIEGO
- XVI. ZAŁĄCZNIK Nr 5 – WYKAZ STREF OCHRONY ARCHEOLOGICZNEJ NA TERENIE MIASTA I GMINY GNIEW

I. POSTANOWIENIA OGÓLNE

1. Ilekroć w niniejszym programie jest mowa o:
 - 1) ustawie – rozumie się przez to ustawę z dnia 23 lipca 2003 r. o ochronie zabytków i opiece nad zabytkami (Dz. U. Nr 162, poz. 1568 z późn. zm.),
 - 2) programie – rozumie się przez to „GMINNY PROGRAM OPIEKI NAD ZABYTKAMI NA LATA 2007-2010”
 - 3) gminie – rozumie się przez to Gminę Gniew
2. Uwarunkowania prawne gminnego programu opieki nad zabytkami
Obowiązek opieki nad zabytkami nakładają na samorzady dwie ustawy:
 - 1) Ustawa z dnia 8 marca 1990 r. o samorządzie gminnym
 - 2) Ustawa z dnia 23 lipca 2003 r. o ochronie zabytków i opiece nad zabytkamiUstawa z dnia 8 marca 1990 r. o samorządzie gminnym w art. 7 pomiędzy zadaniami własnymi gmin wymienia m.in. sprawy kultury, w tym bibliotek gminnych i innych instytucji kultury oraz ochrony zabytków i opieki nad zabytkami.
Ustawa z dnia 23 lipca 2003 r. o ochronie zabytków i opiece nad zabytkami nakłada na organy samorządowe obowiązek:
 - 1) Uwzględniania ochrony zabytków i opieki nad zabytkami przy sporządzaniu i aktualizacji strategii rozwoju gmin, studiów uwarunkowań i kierunków zagospodarowania przestrzennego gmin oraz miejscowych planów zagospodarowania przestrzennego.
 - 2) Prowadzenia gminnej ewidencji zabytków w formie zbioru kart adresowych zabytków nieruchomości z terenu gminy, objętych wojewódzka ewidencją zabytków.
 - 3) Przekazywania wojewódzkiemu konserwatorowi zabytków w terminie nie dłuższym niż 3 dni przyjęte zawiadomienie o odkryciu przedmiotu, co do którego istnieje przypuszczenie, iż jest on zabytkiem lub zabytkiem archeologicznym.
 - 4) Sporządzania na okres 4 lat gminnego programu opieki nad zabytkami.

- 5) Co 2 lata burmistrz winien przedstawiać Radzie Gminy sprawozdanie z realizacji programu opieki nad zabytkami.
3. Zabytki podlegające ochronie i opiece
- 3.1. ZABYTKI NIERUCHOME
- a) krajobrazy kulturowe
 - b) układy urbanistyczne, ruralistyczne i zespoły budowlane
 - c) dzieła architektury i budownictwa
 - d) dzieła budownictwa obronnego
 - e) obiekty techniki (kopalnie, huty, elektrownie i inne zakłady przemysłowe)
 - f) cmentarze
 - g) parki, ogrody i inne formy zaprojektowania zieleni
 - h) miejsca upamiętniające wydarzenia historyczne lub działalność wybitnych osobistości, instytucji
- 3.2. ZABYTKI RUCHOME
- a) dzieła sztuk plastycznych, rzemiosła artystycznego i sztuki użytkowej
 - b) kolekcje stanowiące zbiory przedmiotów zgromadzonych i uporządkowanych według koncepcji osób, które tworzyły te kolekcje,
 - c) numizmaty i pamiątki historyczne, a zwłaszcza militaria, sztandary, pieczęcie, odznaki, medale i ordery,
 - d) wytwory techniki, a zwłaszcza urządzenia, środki transportu oraz maszyny i narzędzia świadczące o kulturze
 - e) materialnej, charakterystycznej dla dawnych i nowych form gospodarki, dokumentującej poziom nauki i rozwoju cywilizacyjnego,
 - f) materiały biblioteczne,
 - g) instrumenty muzyczne,
 - h) wytwory sztuki ludowej i rękodzieła oraz inne obiekty etnograficzne,
 - i) przedmioty upamiętniające wydarzenia historyczne bądź działalność wybitnych osobistości lub instytucji;
- 3.3. ZABYTKI ARCHEOLOGICZNE
- a) pozostałości terenowe pradziejowego i historycznego osadnictwa,
 - b) cmentarzyska,
 - c) kurhany,
 - d) grodziska,
 - e) relikty działalności gospodarczej, religijnej i artystycznej
- 3.4. NAZWY GEOGRAFICZNE, HISTORYCZNE LUB TRADYCYJNE NAZWY OBIEKTU BUDOWLANEGO, PLACU, ULICY LUB JEDNOSTKI OSADNICZEJ
4. Gminny program ochrony zabytków
Jest to wieloletni, interdyscyplinarny, zintegrowany program operacyjny. Przedmiotowy dokument jest powiązany z istniejącymi dokumentami strategicznymi: zewnętrznymi – wojewódzkimi, powiatowymi oraz wewnętrznymi studium uwarunkowań i kierunków zagospodarowania przestrzennego gminy Gniew oraz z miejscowymi planami zagospodarowania przestrzennego, a także z Wieloletnim Planem Inwestycyjnym, Programem Rozwoju Lokalnego i Lokalnym Programem Rewitalizacji dla Gminy Gniew
5. Program wprowadza następujący cele strategiczne:
- 1) Utrzymanie i zarządzanie zasobem regionalnego dziedzictwa kulturowego.
 - 2) Dziedzictwo Żywe
- W punkcie V opisano cele strategiczne, ustalono priorytety i kierunki działania. Wzgórze Zamkowe z Zamkiem pokrzyżackim z XIII w., Pałacym Myśliwskim, Pałacem Marysieńki i zespół obwarowań zamkowych będzie zadaniem priorytetem dla gminy Gniew

II. AKTUALNA SYTUACJA SPOŁECZNO GOSPODARCZA NA OBSZARZE OBJĘTYM WDRAŻANIEM PROGRAMU

1. Raport o stanie gminy

Gmina Gniew położona jest w południowej części woj. pomorskiego, na lewym brzegu Wisły, przy granicy z woj. kujawsko-pomorskim, zajmując wschodnią część Pojezierza Starogardzkiego i zachodnią część Doliny Kwidzyńskiej. Gmina położona jest w powiecie tczewskim, graniczy z gminami: Pelplin, Morzeszczyn, Smętowo Graniczne oraz Nowe. Wschodnią granicę gminy stanowi Wisła. Obszar gminy należy administracyjnie do obszarów zarządzania gospodarką wodną RZGW Gdańsk, lasy administrowane są przez RDLP Gdańsk. Powierzchnia gminy stanowi 193,98 km² (w tym miasto 6 km²) i zajmuje ok. 11% obszaru woj. pomorskiego, a ok. 28% powiatu tczewskiego.

Ważnym atutem gminy jest jej dogodne położenie przy drodze krajowej nr 1, łączącej porty nadbałtyckie z południem Europy, w niedalekiej odległości od Trójmiasta, a co za tym idzie również gdańskiego lotniska Rębiechowo.

Historia i przyroda zarówno samego miasta, jak i pozostałych obszarów należących do gminy, zdecydowały o ich charakterze i wyznaczyły kierunek rozwoju tego terenu w taki sposób, by nadmiernie nie ingerować w ich naturalne piękno. Teraźniejszość postawiła jednak władze samorządowe przed nowym wyzwaniem – nie zapominając o tradycji, stworzyć warunki dla rozwoju gospodarki.

Gmina Gniew składa się z miasta Gniew, które prawa miejskie otrzymało w 1297 r. i 19 sołectw:

- a) Sołectwo Brody Pomorskie
 - b) Sołectwo Ciepłe
 - c) Sołectwo Gogolewo
 - d) Sołectwo Jaźwiska
 - e) Sołectwo Jeleń
 - f) Sołectwo Kolonia Ostrowicka
 - g) Sołectwo Kuchnia
 - h) Sołectwo Kursztyn
 - i) Sołectwo Nicponia
 - j) Sołectwo Opalenie
 - k) Sołectwo Piaseczno
 - l) Sołectwo Pieniążkowo
 - m) Sołectwo Polskie Gronowo
 - n) Sołectwo Półwieś
 - o) Sołectwo Rakowiec
 - p) Sołectwo Szpudrowo
 - q) Sołectwo Tymawa
 - r) Sołectwo Widlice
 - s) Sołectwo Wielkie Walichnowy
2. Położenie, dane ogólne, powiązanie z otoczeniem



Gmina obejmuje obszar 19 398 ha w tym:
Struktura gruntów gminy Gniew

NAZWA GRUNTU	POWIERZCHNIA (ha)
lasy i grunty leśne	4 165
użytki rolne	12 702
pozostałe grunty	2 531

3. Gmina w statystyce z Urzędu Miasta i Gminy Gniew (wg stanu na koniec 2006 r.)
Przekrój statystyczny gminy wg danych uzyskanych

WYSZCZEGÓLNIENIE	WARTOŚCI
Stan ludności ogółem	16.234
w tym kobiet	8.164
Urodzenia żywe	215
w tym dziewczynek	100
Zgony ogółem	157
w tym kobiet	77
Ludność w wieku przedprodukcyjnym	3.899
Ludność w wieku produkcyjnym	10.416
Ludność w wieku poprodukcyjnym	1.919
Drogi lokalne gminne	36,85 km
Dochód budżetu gminy ogółem 2005 rok (w zł)	26.335.295
Dochód budżetu gminy ogółem 2006 rok (w zł)	28.378.612

4. Transport i komunikacja
Sieć komunikacyjna na obszarze gminy Gniew jest dobrze rozwinięta. Składają się na nią: droga krajowa, drogi wojewódzkie oraz sieć lokalnych dróg utwardzonych, łączących miasto z poszczególnymi sołectwami. Przebiegająca przez teren gminy Gniew droga krajowa nr 1 (E-75) relacji Gdańsk – Gniew – Nowe – Toruń – Łódź – Katowice – Cieszyn do

wódzkie oraz sieć lokalnych dróg utwardzonych, łączących miasto z poszczególnymi sołectwami. Przebiegająca przez teren gminy Gniew droga krajowa nr 1 (E-75) relacji Gdańsk – Gniew – Nowe – Toruń – Łódź – Katowice – Cieszyn do

Wykaz dróg gminnych

Lp	rodzaj drogi (kategoria)	długość ogółem w km	w tym utwardzone w km
1.	drogi gminne	152,9	42,6

Wykaz innych dróg publicznych (stan na koniec 2005 r.)

Lp	rodzaj drogi	długość ogółem w km	w tym utwardzone w km
1.	drogi krajowe	29,1	29,1
2.	drogi wojewódzkie	19,3	19,3
3.	drogi powiatowe	44,4	32,6

Przez teren gminy Gniew przebiegają następujące drogi wojewódzkie:

Wykaz dróg wojewódzkich przebiegających przez teren gminy

Lp.	miejsowość	Numer drogi
1.	Cierzpice – Kursztyn - Pelplin	230
2.	Kolonia Ostrowicka - Smętowo Graniczne - Skórcz	231
3.	Gniew – Morzeszczyn - Skórcz	234

4.	Gniew- droga krajowa nr 1 – przeprawa promowa w Gniewie	1047
5.	Rakowiec – Bielsk - Majewo	10491
6.	Pieniążkowo - Lalkowy	10485

granicy państwa.

Stan techniczny dróg nie jest zadawalający. Szczególnie pilnych napraw wymagają drogi gminne. Prowadzone do tej pory remonty mają wyłącznie charakter doraźny. Istnieje potrzeba gruntownych remontów niektórych odcinków dróg gminnych, jak również powiatowych i wojewódzkich. W najlepszym stanie technicznym jest droga krajowa numer 1. Priorytetem w zakresie komunikacji na obszarze gminy Gniew jest też połączenie komunikacyjne z położonym zaledwie o 10 km od Gniewa powiatowym miastem Kwidzynem. Plan budowy mostu przez Wisłę w tym rejonie umieszczony jest w Strategii Rozwoju Województwa Pomorskiego.

5. Komunikacja autobusowa i jej główne kierunki

1. Tczew przez Rudno, Nowa Cerkiew i Wielkie Walichnowy
2. Pelplin przez Kursztyn i przez Rudno
3. Opalenie przez Jażwiska
4. Nowe
5. Gdańsk
6. Gdynia
7. Grudziądz,
8. Toruń
9. Świecie
10. Warszawa

6. Komunikacja kolejowa – główne kierunki

Przez gminę biegną linie kolejowe: nr 218 Opalenie – Smętowo będąca na odcinku Prabuty- Kwidzyń-Smętowo linią państwowego znaczenia i linia kolejowa nr 244 Moreszczyn-Gniew znaczenia państwowego. Na obu liniach zawieszono ruch regularnych pociągów. Oba tereny wg informacji PKP Polskie Linie Kolejowe S.A. są terenami zamkniętymi w rozumieniu art. 2 pkt 11 Ustawy o planowaniu i zagospodarowaniu przestrzennym na podstawie Decyzji nr 42 Min. Transportu i Gospodarki Morskiej z 28.12.2000 r. – Dz. Urz. MTiGM nr 7 z 2000 r. poz. 49. i wg PKP nie są planowane na obszarze gminy inwestycje związane z rozbudową bądź modernizacją infrastruktury kolejowej, wymagające rezerwacji terenów. W stosunku do terenów położonych w sąsiedztwie terenów kolejowych obowiązują przepisy wynikające z obowiązujących ustaw – o transporcie kolejowym, prawa budowlanego oraz stosownych rozporządzeń dot. linii kolejowych.

III. OBIEKTY ZABYTKOWE

Pod względem wartości historycznych i kulturowych miasto Gniew należy do najbardziej atrakcyjnych miejscowości woj. pomorskiego. Znajdują się tu zgrupowania zabytków architektury i budownictwa oraz pojedyncze obiekty dziedzictwa kulturowego o znaczeniu międzynarodowym i pierwszorzędnym znaczeniu krajowym. Szczególnie ciekawe i cenne obiekty i zespoły architektoniczne miasta to:

- a) zabudowa Wzgórza Zamkowego z Zamkiem pokrzyżackim z 4 ćw. XIII-1 poł. XIV w., Pałacyk Myśliwski, Pałac Marysieńki i zespół obwarowań zamkowych. Zamek Gniewski po malborskim jest najcenniejszym obiektem zabytkowym tego typu w województwie pomorskim, a Pałacyk Marysieńki zaadoptowany jest na hotel o standardzie europejskim,
- b) znajdujący się przy rynku jedyny na Pomorzu zespół kamienic ze wspólnym mansardowym dachem oraz ratusz z XIII – XIV w,

c) gotycki kościół parafialny św. Mikołaja z XIV- XV w, górna część wieży z 1870 r.,

d) kamienice plebejskie przy ul. Sambora,

e) częściowo zachowane mury miejskie z XIV w,

f) ratusz w Gniewie z XIV-XV w, górna część wieży z 1870 r.,

Do rejestru zabytków wpisany jest cały układ urbanistyczny miasta w obrębie murów obronnych. Piękno krajobrazu miasta podkreśla położenie na wysokim brzegu doliny Wisły przy ujściu do niej Wierzycy.

W południowej części gminy, w Opaleniu znajduje się barokowy kościół z 1773 r., zespół pałacowo-parkowy z drugiej połowy XVIII w., dawny zespół cegielni, dawny Kościół poewangelicki z 1893 r. oraz kilka przykładów tradycyjnego budownictwa. Większość z tych budowli wymaga gruntownych remontów. W tej części gminy, we wsi Pieniążkowo, położonej przy drodze krajowej nr 1 znajduje się gotycki kościół z 1592 r.

W środkowej części gminy na szczególne wyróżnienie zasługuje miejscowość Piaseczno. Znajduje się tu kościół z XIV w, sklepia z 1676 r., we wnętrzu bardzo bogate wyposażenie z XIV-XVIII w., a na skraju wsi znajduje się wiatrak holender.

W Tymawie znajduje się kościół z XVIII/XIX, XX w. (od 2 ćw. XIII w. datuje się osadzenie w Tymawie kalatrawensów oraz założenie parafii),

W Piasecznie znajduje się wiatrak typu holenderskiego z ruchomą głowicą, który pochodzi z 1889 r.,

Osadnicy (zwani „oładrami”) byli sprowadzani od XVII w. na tereny Żuław i Dolnej Wisły z obszaru północnych Niemiec, Flandrii i Fryzji. Reprezentowali radykalny odłam protestantyzmu wywodzący się z anabaptyzmu (założyciel – Menno Simons, 1492-1561) przynieśli ze sobą wysokie umiejętności uprawy roli i kunszt tworzeniu systemów melioracyjnych, Kościół w Wielkich Walichnowach: z k. XIV-XV w., posiada cenne wyposażenie XV-XVIII w., w tym granitową chrzcielnicę z XV/XVI (obecnie pełni funkcję kropielnicy).

Inne miejscowości tego rejonu godne uwagi to: Nicponia z dworem wzniesionym około 1800 r. i domami mieszkalnymi z obszernymi podcieniami oraz Tymawa, w której jest kościół zbudowany na przełomie XIII i XIV w.

Na północ od Gniewu, na terenach położonych nad Wisłą leży wieś Polskie Gronowo. Tam znajduje się cmentarz mennonicki, czyli miejsce spoczynku holenderskich osadników sprowadzających się na tereny Doliny Dolnej Wisły w wiekach od XVII do XX. Podobne cmentarzysko znajduje się również w Wielkich Walichnowach, wsi z którego wału wiślanego roztacza się przepiękny widok na deltę Wisły i Nogatu. Tam też mieści się gotycki jednonawowy kościół ze średniowieczną granitową kropielnicą.

Na terenie gminy występują liczne zespoły dworsko-folwarczne, między innymi w Nicponi, Opaleniu, Piasecznie, Rakowicu, Wielkich Wyrębach i Małych Wyrębach;

Na terenie zamku prezentowane są stałe wystawy w Oddziale Muzeum Archeologicznego w Gdańsku pod nazwą „Bitwa pod Grunwaldem” oraz „Z dziejów kowalstwa artystycznego”;

Należy jednocześnie podkreślić fakt występujących przykładów kultury niematerialnej:

- tradycje rycerskie – zamek w Gniewie,
- związki Gniewa i okolic z osobą króla Jana Sobieskiego (starosty gniewskiego i z postaciami innych znamienitych starostów gniewskich (np. Albrecht Stanisław Radziwiłł, kanclerz wielki litewski za panowania króla Zygmunta III),
- fundacje znanych pomorskich rodów szlacheckich (np. Jakub Czapski – kościół w Opaleniu,
- tradycje ruchu ludowego: J. Kraziewicz, w 1862 r. założyciel i prezes pierwszego na ziemiach polskich kółka rolniczego w Piasecznie i pierwszej chłopskiej spółki pożyczkowej w Gniewie. ob. Oddział Muzeum Polskiego Ruchu Ludowego w Warszawie,
- sanktuarium maryjne w Piasecznie,
- Sanktuarium Królowej Pomorza i Matki Jedności.

Posiadany zasób dziedzictwa kulturowego, którym jest unikatowy w skali województwa obszar zabytkowy na terenie miasta Gniew, a w szczególności obszar Zespołu Staromiejskiego i Zamek, identyfikują i wyodrębniają ten obszar spośród innych przestrzeni. Przestrzeń tego obszaru jest wartością kulturalną i przesłaniem dla ludzkości. Wszystkie obiekty zabytkowego na terenie miasta Gniew wpisane do rejestru zabytków województwa pomorskiego uznaje się jako priorytetowe w zakresie opieki nad zabytkami.

Za celowe uznaje rewitalizację Starego Miasta w Gniewie, jako miasta historycznego uznanego w dokumentach strategicznych jako obszar przestrzeni publicznej, celem właściwego określenia zasad polityki przestrzennej ochrony dziedzictwa kulturowego, zabytków i krajobrazu kulturowego. Dlatego też należy opracować studium urbanistyczne – konserwatorskie dla miasta Gniew, które w oparciu o syntezę wyników najnowszych badań i analizę porównawczą europejskich projektów badawczo wdrożeniowych określi szczegółowe uwarunkowania i kierunki polityki miejskiej ochrony dziedzictwa kulturowego i kształtowania krajobrazu kulturowego miasta historycznego.

Docelowo należy sporządzić studium konserwatorskie dla całego obszaru gminy Gniew, celem ustalenia czy na terenie gminy występują obiekty predestynowane do wpisania do rejestru zabytków.

IV. BAZA TURYSTYCZNA

1. Informacje ogólne

Baza i działalność turystyczno – kulturowa najlepiej rozwinięta jest w Gniewie. Znajduje się tu hotel „Pałac Marysieńki” klasy europejskiej na 63 miejsca. Na zamku są do wynajęcia: Sala Rycerska (100 krzeseł), Zbrojownia (100 krzeseł), Sala Konferencyjna (60 krzeseł), Kaplica Zamkowa (koncerty, seminaria na około 200 osób) oraz Dormitorium Zamkowe – 70 miejsc noclegowych. Zamek w Gniewie to również arena cyklicznie odbywających się tu i przyciągających rzesze turystów imprez: Międzynarodowych Pokazów Kucia Artystycznego, Turniejów o Miecz Jana III Sobieskiego, Festiwalu Tradycji Średniowiecznej, a od niedawna również batalistycznego spektaklu pod nazwą Vivat Vasa, przedsięwzięcia na skalę kilkutyśiecznej widowni. Festiwalom rycerskim towarzyszą festiwale rzemiosł ginących. Warto podkreślić, iż w sezonie zamek gwarantuje turystom codzienne spektakle.

Na terenie zamku znajduje się Oddział Muzeum Archeologicznego w Gdańsku ze stałymi i okresowymi ekspozycjami.

Poza Gniewem o ruchu turystycznym można mówić w południowej części gminy, głównie w miejscowości Opalenie i okolicy, gdzie powstają gospodarstwa agroturystyczne. W miejscowości Rakowiec znajduje się zajazd na 20 miejsc noclegowych, a w jego pobliżu na jeziorze Rakowieckim

funkcjonuje kąpielisko. Kąpielisko jest też na jeziorze Pieniążkowo. Na rzekach Dolna Wisła i Wierzyca organizowane są spływy kajakowe.

Pomimo bogatych walorów środowiska przyrodniczego i zasobów kultury brak jest dobrze wykształconej infrastruktury turystycznej. Słaby rozwój turystyki związany jest również z brakiem bazy informacyjnej.

Możliwości rozwoju funkcji turystycznej znacznie wzrosną po wybudowaniu mostu przez Wisłę i usprawnieniu połączeń drogowych obszaru gminy z projektowaną autostradą A-1.

By było to możliwe należy jednak rewaloryzować, a niekiedy nawet rekonstruować dziedzictwo kulturowe gminy, tak w mieście, jak i terenach wiejskich. Należy też zadbać o estetykę i rozbudowę bazy rekreacyjnej i bezpieczeństwa uczestników ruchu turystycznego. Istnieje też silna potrzeba dostosowywania oferty oraz infrastruktury turystycznej i okołoturystycznej do potrzeb osób niepełnosprawnych. Zważywszy na niewystarczające zaplecze noclegowe – gastronomiczne w gminie, konieczne wydaje się stworzenie warunków do powstawania nowych podmiotów gospodarczych w obszarze turystyki. Z tym wiąże się zaś konieczność podnoszenia kwalifikacji mieszkańców w zakresie m.in. znajomości języków obcych, wiedzy ekologicznej. W działania o charakterze turystycznym winna być włączona młodzież. Zadanie to spoczywa głównie na Fundacji Zamek w Gniewie, w której młodzież może znaleźć najszerszą ofertę do nich skierowaną. Głównie w tej grupie należy też wspierać i rozwijać lokalną tożsamość, tworzyć markowe produkty turystyczne w oparciu o tradycję kulturową gminy i regionu, zachowując i rewitalizując kulturę niematerialną w gminie.

Równoległe z działaniami o charakterze kulturowym powinny zostać prowadzone zadania związane z ochroną środowiska, zachowaniem najwartościowszych nieprzekształconych zespołów i fragmentów krajobrazu, służące rozwojowi ekoturystyki na terenie gminy. Miłośników tej dziedziny turystyki można też przyciągnąć rozszerzając sieć szlaków turystycznych. Ważne jest, by na terenie całej gminy wprowadzić jednolity system oznakowania atrakcji turystycznych według wprowadzonego przez Polską Organizację Turystyczną Polskiego Systemu Informacji Turystycznej. Wszystkie te działania nie będą jednak skuteczne, jeżeli w ślad za rozwojem infrastruktury nie pójdzie właściwa promocja gminnej oferty turystycznej. Promocja ta winna być prowadzona za pośrednictwem wszystkich mediów, w tym internetu, który dzisiaj jest najlepiej wykorzystywany przez gminę.

2. Wykaz miejsc noclegowych na terenie gminy Gniew:

2.1. Hotele

- Hotel „Marysieńka” ul. Zamkowa 3, 83-140 Gniew, tel. (58) 535 25 37, fax (58) 535 21 62, zamek@zamek-gniew.pl, www.zamek-gniew.pl
- Hotel „Na wzgórzu” ul. Krasickiego 10, 83-140 Gniew, tel/fax (058) 535-24-45
- Hotel ABAŻUR, Nicponia k. Gniewu, przy drodze krajowej nr 1

2.2. Gospodarstwa agroturystyczne

- „Miodowe Rajskie Pólka”, Pólko 5, 83 – 136 Opalenie, tel. (58) 535-19-26, 0 601 791 522
- Gościniec Staropolski, Mała Karczma 4, 83-135 Mała Karczma, tel. (58) 535 15 95, 620 91 50, 605 251 318, 607 273 253, lohman@wp.pl, www.malakarczma.com
- „U Majki”, Widlice 38, 83-136 Opalenie, tel. 0 605 376 021
- Gospodarstwo E. Głowala, Opalenie 179, 83-136 Opalenie, tel. (58) 535 18 80

— Kwaterna „Maciejówka”, ul. J. Czyżewskiego 29, tel. 502 760 852, (58) 535 18 11, 509-771-970, krystianmaciejewski@wp.pl, www.maciejowka.opalenie.w.interia.pl

2.3. Motele

— Zajazd „Gniewko”, Rakowiec 108, 83-135 Mała Karczma, tel. (58) 535 15 27, fax (58) 535 13 33, zajazd@gniewko.com.pl, www.gniewko.com.pl

2.4. Kwatery prywatne, pokoje prywatne

— Kwaterna D.K. Czerwieńscy Nicponia 63, 83-140 Gniew, tel. 606 460 680, 604 277 276, dczerwinska@poczta.onet.pl

— Kwaterna E. Dunajska, ul. Górny Podmur 3, 83-140 Gniew, tel. (58) 535 35 55

— Kwaterna D. Thiel, ul. Piłsudskiego 4, 83-140 Gniew, tel. (58) 535 31 61

— Pokoje i apartamenty w centrum Starego Miasta – ul. Gostomskiego 1, 83-140 Gniew, tel.: 695 093 543, spichlerz@vp.pl

— Kwaterna M. Bolek, ul. Czyżewskiego 10, 83-140 Gniew, tel. (058) 535-23-80, 506-180-510

2.5. Schroniska młodzieżowe

— Zamek w Gniewie – dormitorium ul. Zamkowa 3, 83-140 Gniew, tel. (58) 535 25 37, fax (58) 535 21 62, zamek@zamek-gniew.pl, www.zamek-gniew.pl,

— Zespół Szkół Opalenie, ul. Ks. Ludwika Warneckiego 10, 83-136 Opalenie, tel. (58) 535 18 70, zsopalenie@gniew.pl

V. UAKTUALNIENIE I UZUPEŁNIENIE EWIDENCJI ZABYTKÓW RUCHOMYCH I NIERUCHOMYCH.

1. Gminna ewidencja zabytków

Na podstawie ustawy z dnia 23 lipca 2003 r. o ochronie zabytków i opiece nad zabytkami powstała w 2006 i 2007 r. gminna ewidencja zabytków.

W gminnej ewidencji zabytków ujęto również obiekty wpisane do rejestru zabytków

2. Aktualizacja i uzupełnienie bazy danych

1) Dokonanie przeglądu w terenie z udziałem Rady Sołectkiej w każdym sołectwie i weryfikacja posiadanych wykazów.

2) Kwalifikacja obiektów pod kątem stanu estetycznego.

3) Uzupełnienie kart ewidencyjnych obiektów o uzyskane dane merytoryczne i dokumentację fotograficzną.

3. Określenie stanów własnościowych obiektów

1) Ustalenie szczegółowej lokalizacji obiektów na działkach gruntu.

2) Nawiązanie współpracy ze Starostwem Powiatowym w Tczewie w celu ustalenia właściciela lub użytkownika.

3) Naniesienie ustalonych danych własnościowych obiektów do kart ewidencyjnych.

4. Określenie stanów technicznych obiektów

1) Nawiązanie współpracy z powiatowym organem nadzoru budowlanego w celu ustalenia stanu technicznego zinwentaryzowanych obiektów.

2) Zebranie wniosków i opinii w sprawie dalszej kwalifikacji obiektów do gminnej ewidencji dóbr kultury.

3) Określenie niezbędnych prac rewitalizacyjnych obiektów.

4) Określenie szacunkowej wartości przeprowadzenia rewitalizacji obiektów.

5. Bieżąca aktualizacja ewidencji dóbr kultury w gminie

1) Wprowadzanie do ewidencji zmian wynikających z rozbiorów, modernizacji i remontów obiektów.

2) Wprowadzanie do ewidencji zmian dotyczących stosunków własnościowych.

6. Dokonanie podziału dóbr kultury na kategorie i opracowanie zasad opieki nad nimi

1) Nawiązanie współpracy z wojewódzką służbą ochrony

zabytków i dokonanie wspólnej oceny w kontekście przeprowadzonej inwentaryzacji.

2) Poinformowanie właścicieli obiektów o sposobie zakwalifikowania ich obiektów oraz o wymogach w zakresie opieki nad nimi.

3) Dostosowanie przepisów prawa miejscowego.

7. Podejmowanie działań w zakresie odnowy zabytków

1) Pozyskiwanie środków zewnętrznych na odnowę zabytków będących własnością gminy.

2) Informowanie innych właścicieli obiektów zabytkowych o możliwościach pozyskania środków na odnowę zabytków.

8. Określenie zasad udostępniania zabytków w celach turystycznych

1) Ustalenie z właścicielami wykazu obiektów udostępnianych w celach turystycznych.

2) Oznakowanie obiektów udostępnianych w celach turystycznych.

3) Opracowanie tablic informacyjnych zamieszczonych na zewnątrz obiektów zawierających podstawowe dane historyczne o obiekcie.

9. Edukacja w zakresie ochrony dziedzictwa kulturowego

1) Włączenie tematyki ochrony dóbr kultury do zajęć szkolnych w szkołach podstawowych i gimnazjach.

2) Publikacja materiałów dotyczących ochrony zabytków i opieki nad zabytkami w prasie lokalnej, w materiałach promocyjnych oraz na stronie internetowej gminy Gniew.

10. Zabytki ruchome

Gmina posiada gminną ewidencję zabytków ruchomych tylko dla przedmiotów znajdujących się w kościołach. Przedmiotowe zabytki ruchome wyszczególniono w załączniku Nr 1. Należy domniemywać, że część zabytków ruchomych znajduje się także w zbiorach prywatnych

VI. TERENY UZNANE ZA ZABYTKOWE:

1. Wykaz terenów zabytkowych w Gminie Gniew wpisanych do rejestru zabytków:

a) Zespół dworsko parkowy (dwór, dwa budynki gospodarcze folwarku przy bramie wjazdowej, park w Cierzpicach,

b) Zespół zamkowy w Gniewie

c) Układ urbanistyczny Starego Miasta Gniewu z terenem zamkowym

d) Zespół obwarowań miejskich w Gniewie

e) Zespół dworsko parkowy w Wielkich Wyrębach

VII. OPIS CELÓW STRATEGICZNYCH

1. CEL STRATEGICZNY I

Utrzymanie i zarządzanie zasobem regionalnego dziedzictwa kulturowego

1.1. PRIORYTET I – ODNOWA MIEJSKA

1.1.1. KIERUNEK DZIAŁAŃ – rewitalizacja i rewitalizacja układów urbanistycznych

1) Podniesienie standardu przestrzeni publicznych

2) Konsekwentne stosowanie wytycznych konserwatorskich

3) Ożywianie historyczne miasta

4) Rehabilitacja urbanistyczna miasta

5) Opracowywanie lokalnych programów rewitalizacji

6) Rewitalizacja obszarów po przemysłowych i zdegradowanych

7) Optymalizacja współpracy publiczno-prywatnej dla rehabilitacji miasta

8) Upowszechnienie i promocja dobrych praktyk

1.2. PRIORYTET II – ODNOWA ZASOBÓW WIEJSKICH

1.2.1. KIERUNEK DZIAŁAŃ – odnowa przestrzeni

- 1) Odnowa regionalnej architektury
 - 2) Dbałość o małą architekturę i zieleni
 - 3) Podnoszenie jakości infrastruktury wiejskiej
 - 4) Zapewnienie rozwoju infrastruktury wsi
 - 5) Ochrona środowiska naturalnego
 - 6) Zapobieganie rozproszeniu osadnictwa
 - 7) Ochrona najcenniejszych zabytków
 - 8) Utrzymanie atrakcyjności turystycznej
2. CEL STRATEGICZNY II
Dziedzictwo Żywe – promocja, edukacja i dokumentacja walorów dziedzictwa kulturowego
- 2.1. PRIORYTET I – PROWADZENIE MARKETINGU GNIEWSKIEGO DZIEDZICTWA KULTUROWEGO
- 2.1.1. KIERUNEK DZIAŁAŃ – świadomość dziedzictwa kulturowego
- 1) Powstawanie, rozwijanie i rozpowszechnianie form ekspresji kulturowej
 - 2) Wzmocnienie edukacji na rzecz dziedzictwa kulturowego
 - 3) Nobilitacja zabytkowych miejsc i ośrodków kultury
 - 4) Osiągnięcie dobrego stanu bezpieczeństwa zabytkowych obiektów
 - 5) posiadając gminny program opieki nad zabytkami, ustalenia tego programu uwzględnić będzie w studium uwarunkowań i kierunków zagospodarowania przestrzennego gminy oraz w miejscowych planach zagospodarowania przestrzennego.

VIII. ZAGROŻENIA ORAZ SPOSOBY OCHRONY ZABYTKÓW W ZALEŻNOŚCI OD ZAGROŻENIA.

1. Plan Ochrony Zabytków na wypadek konfliktu zbrojnego i sytuacji kryzysowych dla Gminy Gniew.
W oparciu o Rozporządzenie Ministra Kultury z dnia 25 sierpnia 2004 r. w sprawie organizacji i sposobu ochrony zabytków na wypadek konfliktu zbrojnego i sytuacji kryzysowych (Dz. U. Nr 212, poz. 2153); należy opracować Plan Ochrony Zabytków na wypadek konfliktu zbrojnego i sytuacji kryzysowych dla Gminy Gniew. – gmina nie posiada takiego dokumentu. Po opracowaniu przedmiotowego dokumentu należy jego założenia uwzględnić w Gminnym Programie Opieki Nad Zabytkami, a w szczególności wziąć pod uwagę zagrożenia dla zabytków oraz sposoby ich ochrony:
 - a) zagrożenia zabytków nieruchomych:
 - pożary, wichury, podtopienia;
 - akty wandalizmu oraz terroru.
 - osunięcia ziemi,
 - strategicznych celów wojskowych,
 - b) zagrożenia zabytków ruchomych:
 - kradzieże, pożary, działania terrorystyczne;
 - akty wandalizmu, pożary, podtopienia.
 - c) sposoby ochrony zabytków nieruchomych na administrowanym terenie:
 - prowadzenie gminnej ewidencji zabytków w formie kart adresowych przez burmistrza,
 - wpisanie do rejestru zabytków,
 - oznakowanie zabytkowych obiektów znakiem „Konwencji haskiej”,
 - utworzenie parku kulturowego,
 - uwzględnienie ochrony zabytków w planie zagospodarowania przestrzennego,
 - inne,
 - d) sposoby ochrony zabytków ruchomych:
 - na miejscu (schrony, ukrycia, piwnice),
 - przez rozśrodkowanie,
 - przez ewakuację.

IX. WDRAŻANIE PROGRAMU – ŹRÓDŁA FINANSOWANIA

1. System wdrażania
System wdrażania Gminnego programu ochrony zabytków przewiduje wprowadzenie każdego roku zadań do programów operacyjnych w oparciu o wnioski przedsięwzięcia inwestycyjnego.
Każde przedsięwzięcie inwestycyjne z programów operacyjnych może przejść do tabeli WPI, o ile uzyska odpowiedni stopień przygotowania, wypełnia założone cele i może być finansowane w ramach podziału środków przeznaczonych na inwestycje zwanych dalej potencjałem inwestycyjnym. Za przebieg wdrażania przedsięwzięcia od momentu jego zgłoszenia do umieszczenia w tabeli WPI odpowiada Burmistrz. Zintegrowaną tabelę WPI zatwierdza Rada Miejska w Gniewie.
2. Źródła finansowania
 - a) Źródła publiczne
 - budżet państwa,
 - budżet jednostek samorządu terytorialnego
 - środki Unii Europejskiej
 - b) Inne źródła
 - źródła prywatne
 - osoby fizyczne,
 - organizacje pozarządowe
 - stowarzyszenia,
 - fundacje,
 - kościoły
 - osoby prawne

X. MONITORING I OCENA REALIZACJI PROGRAMU

1. Przyjęto, że potencjał inwestycyjny Gminy Gniew dzieli się proporcjonalnie w oparciu o wybrany wariant rozwoju w Planie Rozwoju Lokalnego Gminy Gniew. Gmina posiada Wieloletni Plan Inwestycyjny. Wszelkie zmiany co do zasad współfinansowania przedsięwzięć przez fundusze strukturalne oraz inne dodatkowe źródła finansowania mogą wpłynąć za zmianę tabeli WPI. Zmiana ta również następować będzie w przypadku, kiedy inwestycja/zamierzenie nie otrzyma wsparcia zewnętrznego i wówczas należy wskazać inne źródło finansowania przedsięwzięcia o ile wcześniej projektowana była dla tych inwestycji dotacja ze środków zewnętrznych. Ewentualnie możliwe jest również zrezygnowanie z realizacji planowanego zadania.
W przypadku braku możliwości zamknięcia montażu finansowego dla konkretnego przedsięwzięcia zamieszczonego w tabeli WPI, przedsięwzięcie takie winno zostać z tabeli WPI wykreślone.
2. Realizacja Gminnego programu ochrony zabytków będzie oceniana przez poszczególne komisje rady Miejskiej w Gniewie i samą Radę Miejską po przedłożeniu sprawozdania przez Burmistrza.
3. Ocenie poddawane będą stopnie zaawansowania realizacji poszczególnych projektów i zadań.
4. Za monitorowanie odpowiada Burmistrz Miasta i Gminy w Gniewie, który będzie przedstawiał Radzie Miejskiej w Gniewie co 2 lata sprawozdanie ze stanu zaawansowania realizacji programu, które następnie przekazywane będzie Pomorskiemu Wojewódzkiemu Konserwatorowi.
5. W okresach 4-letnich dokonywana będzie ocena (ewaluacja) realizacji Programu.
6. Gmina w ramach możliwości finansowych planuje corocznego zabezpieczać w budżecie środki pieniężne na prace konserwatorskie przy zabytkach wpisanych do rejestru zabytków.

XI. POSTANOWIENIA KOŃCOWE

1. Realizacja programu poddana będzie ocenie Rady Miejskiej w Gniewie po upływie dwóch lat od jego uchwalenia.
2. W sprawach nie uregulowanych w programie mają zastosowanie obowiązujące przepisy prawa.

Załącznik Nr 1

WYKAZ ZABYTKÓW RUCHOMYCH WPISANYCH DO REJESTRU ZABYTKÓW NA TRENIE GMINY

LP	NR REJESTRU	DATA WPISU	MIEJSCOWOŚĆ	OBIEKT	PRZEDMIOT OCHRONY
1.	B - 176/78	1978-09-29	Gniew	kościół parafialny pw. św. Mikołaja	ołtarz główny
2.					chrzcielnica
3.					balustrada chrzcielnicy
4.					ambona
5.					balustrada kratowa
6.					plakietka mosiężna
7.					ołtarz boczny
8.					ołtarz boczny
9.					kurdyban
10.					ołtarz boczny
11.					ołtarz z kaplicy płn.
12.					ołtarz boczny pld.
13.					obraz: "Św. Rodzina" z ołtarza bocznego pld.
14.					ołtarz z kaplicy pld. "Św. Anny"
15.					baldachim procesyjny
16.					obraz: "Przemienienie"
17.					obraz: "Zwiastowanie"
18.					stalle
19.					zespół ławek
20.					balustrada
21.					świecznik wiszący
22.					kropielnica
23.					rzeźba: "Krucyfiks"
24.					świeczniki
25.					krata szafy ściennej
26.					ornat: "Marysieńki"
27.					feretron z obrazami: "Pieta", "Madonna z Dzieciątkiem"
28.					feretron z obrazami: "Mater Misericordiae", "Matka Boska z Dzieciątkiem"
29.					feretron
30.					monstrancja
31.					kadzielnica
32.					relikwiarz
33.	B - 264/88	1988-02-05	Opalenie	kościół parafialny pw. Św. Apostołów Piotra i Pawła	ołtarz boczny
34.					rzeźba: "Św. Piotr"
35.					rzeźba: "Św. Paweł"
36.					rzeźba: "Święty"
37.					rzeźba: "Św. Franciszek z Asyżu"
38.					rzeźba: "Świętej"
39.					feretron z obrazem: "Św. Józef"
40.					obraz: "Portret hrabiego Hutten Czapskiego"

w

41.					chrzcielnica
42.					chrzcielnica
43.					rzeźba: "Św. Biskup"
44.					rzeźba: "Chrystus ukrzyżowany"
45.					rzeźba: "Św. Paweł"
46.					kielich mszalny
47.					kielich mszalny
48.					monstrancja
49.					cyborium
50.					patena
51.					patena
52.					krzyż ołtarzowy
53.	B - 234/85	1985-04-18	Piaseczno	kościół parafialny pw. Narodzenia NMP	ołtarz główny
54.					rzeźba: "Madonna z Dzieciątkiem" z ołtarza głównego
55.					obraz: "Pokłon Trzech Króli"
56.					ołtarz boczny: "Św. Antoniego"
57.					obraz: "Św. Antoni i Madonna"
58.					rzeźba: "Krucyfik" z ołtarza bocznego św. Antoniego
59.					obraz: "Św. Mikołaj"
60.					ołtarz boczny: "Św. Walentego"
61.					obraz: "Św. Walenty" z ołtarza św. Walentego
62.					ołtarz boczny: "Św. Andrzeja"
63.					ołtarz boczny: "Św. Jana Nepomucena"
64.					ołtarz boczny: "Św. Ignacego Loyoli"
65.					ołtarz boczny: "Św. Franciszka Ksawerego"
66.					ołtarz: "Św. Józefa"
67.					rzeźba: "Św. Józef" z ołtarza w kaplicy pld.
68.					ołtarz: "Matki Boskiej Szkaplerznej"
69.					rzeźba: "Matka Boska Szkaplerzna"
70.					obraz: "Niesienie chorej Krystyny Radziwiłłowej"
71.					rzeźba: "Pieta"
72.					rzeźba: "Św. Piotr"
73.					rzeźba: "Św. Paweł"
74.					rzeźba: "Krucyfik" z łuku tęczowego
75.					rzeźba: "Krucyfik"
76.					rzeźba: "Krucyfik ołtarzowy"
77.					rzeźba: "Krucyfik ołtarzowy"
78.					krucyfik procesyjny
79.	B - 236/85	1985-04-18			organy i prospekt muzyczny
80.					chór muzyczny
81.					chrzcielnica

82.					ambona
83.					ławy
84.					konfesjonały
85.					konfesjonał
86.					balustrada komunijna
87.					szafa zakrystii
88.					ornat
89.					kropielnica dawna chrzcielnica
90.					sztukaterie
91.	B - 241/86	1986-08-10			monstrancja
92.					monstrancja
93.					kielich mszalny
94.					kielich mszalny
95.					kielich mszalny
96.					puszka na komunikanty
97.					puszka na komunikanty
98.					krucyfiks ołtarzowy
99.					świeczniki ołtarzowe
100.					wieczne lampy
101.	B - 297/90	1990-12-20	Pieniążkowo	kościół parafialny pw. św. Jana Chrzcziciela	ołtarz główny
102.					ołtarz boczny: "Św. Jerzego"
103.					ołtarz boczny: "Św. Floriana"
104.					chrzcielnica
105.					krzyż ścienny z figurą Chrystusa
106.					chrzcielnica
107.					płyta nagrobna: "Jerzego Oleskiego i Zofii z Konopackich"
108.					tablice trumienne: "Rodziny Oleskich"
109.					ambona
110.					świeczniki
111.					krzyż ołtarzowy z figurą Chrystusa
112.					krzyż ścienny z figurą Chrystusa
113.					feretron z obrazami
114.					tabernakulum
115.					stalle
116.					prospekt organowy
117.					monstrancja
118.					monstrancja
119.					krzyż ołtarzowy
120.	B - 270/89	1989-02-08	Wielkie Walichnowy	kościół parafialny. pw. św. Jana Chrzcziciela	ołtarz główny
121.					ołtarz boczny pn.
122.					ambona
123.					chrzcielnica
124.					kropielnica dawna chrzcielnica
125.					kropielnica
126.					feretron
127.					rzeźba: "Krucyfiks"
128.					rzeźba: "Krucyfiks"

129.					rzeźbiona: "Grupa Pasji"
130.					krzyż relikwiarzowy
131.					świeczniki
132.					dzwon sygnarek

Załącznik Nr 2

WYKAZ ZABYTEKÓW WPISANYCH DO REJESTRU ZABYTEKÓW NA TERENIE GMINY

LP	NR REJESTRU ZABYTEKÓW	DATA WPISU DO REJESTRU ZABYTEKÓW	MIJSCOWOŚĆ	ADRES	NR	OBIEKT
1	2	3	4	5	6	7
1	1073	1989-12-28	Cierzpice	Cierzpice		Zespół dworsko parkowy (dwór, dwa budynki gospodarcze folwarku przy bramie wjazdowej, park)
2	31	1959-12-04	Gniew	Pl. Zamkowy		Zespół zamkowy
3	42	1960-01-18	Gniew	Pl. Grunwaldzki	36	Kamienica
4	84	1959-07-30	Gniew	Stare Miasto		Układ urbanistyczny Starego Miasta Gniewu z terenem zamkowym
5	249	1962-09-11	Gniew	Ul. Okrzei	4	Kościół parafialny p.w.św. Mikołaja
6	340	1971-02-20	Gniew	Dolny Podmur Górny Podmur		Zespół obwarowań miejskich
7	341	1971-02-20	Gniew	Pl. Grunwaldzki	8	Kamienica – trwała ruina
8	342	1971-02-20	Gniew	Pl. Grunwaldzki	9	Kamienica
9	343	1971-02-20	Gniew	Pl. Grunwaldzki	16	Kamienica
10	344	1971-02-20	Gniew	Pl. Grunwaldzki	26	Kamienica
11	345	1971-02-20	Gniew	Pl. Grunwaldzki	1	ratusz
12	493	1972-08-24	Gniew	Pl. Grunwaldzki	7	Ruina kamienica
13	494	1972-08-24	Gniew	Pl. Grunwaldzki	10	Kamienica
14	495	1972-08-24	Gniew	Pl. Grunwaldzki	11	Kamienica
15	496	1972-08-24	Gniew	Pl. Grunwaldzki	12	Kamienica
16	497	1972-08-24	Gniew	Pl. Grunwaldzki	13	Kamienica
17	498	1972-08-24	Gniew	Pl. Grunwaldzki	14	Kamienica
18	499	1972-08-24	Gniew	Pl. Grunwaldzki	15	Kamienica
19	500	1972-08-24	Gniew	Pl. Grunwaldzki	17	Kamienica
20	501	1972-08-24	Gniew	Pl. Grunwaldzki	18	Kamienica
21	502	1972-08-24	Gniew	Pl. Grunwaldzki	20	Kamienica
22	503	1972-08-24	Gniew	Pl. Grunwaldzki	22	Kamienica
23	504	1972-08-24	Gniew	Pl. Grunwaldzki	28	Kamienica
24	505	1972-08-24	Gniew	Pl. Grunwaldzki	30	Kamienica
25	506	1972-08-24	Gniew	Pl. Grunwaldzki	32	Kamienica
26	507	1972-08-24	Gniew	Pl. Grunwaldzki	33	Kamienica
27	508	1972-08-24	Gniew	Pl. Grunwaldzki	34	Kamienica
28	509	1972-08-24	Gniew	Pl. Grunwaldzki	35	Kamienica
29	510	1972-08-24	Gniew	Pl. Grunwaldzki	39	Kamienica
30	511	1972-08-24	Gniew	Pl. Grunwaldzki	40	Kamienica
31	512	1972-08-24	Gniew	Pl. Grunwaldzki	41	Kamienica
32	513	1972-08-24	Gniew	Pl. Grunwaldzki	42	Kamienica
33	514	1972-08-24	Gniew	Pl. Grunwaldzki	44	Kamienica
34	515	1972-08-24	Gniew	Ul. Sambora	4	dom
35	516	1972-08-24	Gniew	Ul. Sambora	5	dom
36	517	1972-08-24	Gniew	Ul. Sambora	6	dom
37	518	1972-08-24	Gniew	Ul. Sambora	7	dom
38	519	1972-08-24	Gniew	Ul. Sambora	8	dom
39	520	1972-08-24	Gniew	Ul. Sambora	9	dom

40	962	1986-06-10	Gniew	Ul. Gostomskiego	12	Spichrz
41	963	1986-06-10	Gniew	Ul. Gostomskiego	13	spichrz
42	1092	1990-09-26	Gniew	Pl. Grunwaldzki	6	Ruina kamienicy w odbudowie
43	663	1973-10-27	Nicponia		55	Dwór tzw. Nowy
44	661	1973-10-27	Opalenie			Zespół dworsko parkowy (dwór, park)
45	662	1973-10-27	Opalenie			Kościół parafialny p.w.św. Apostołów Piotra i Pawła
46	248	1962-09-11	Piaseczno			Kościół parafialny p.w. Narodzenia NMP
47	756	1977-04-25	Piaseczno		246	wiatrak
48	1128	1996-08-08	Pieniążkwo			Zespół budynków przykościelnych; plebania, organistówka, budynek gospodarczy wraz z murem i terenem przy kościele parafialnym pw. Św. Jana Chrzciciela nr rej 181 z 1936 r.
49	181/1936	1936-07-13	Pieniążkwo			Kościół parafialny pw. Św. Jana Chrzciciela
50	708	1974-11-17	Tymawa			Kościół parafialny pw. Św. Michała Archanioła
51	709	1974-11-17	Wielkie Walichnowy			Kościół parafialny pw. Św. Jana Chrzciciela
52	1087	1990-12-29	Wielkie Wyłęby			Zespół dworsko parkowy (dwór obecnie sanatorium, park)

Załącznik Nr 3

WYKAZ ZABYTKÓW WPISANYCH DO GMINNEJ EWIDENCJI ZABYTKÓW GMINY GNIEW

LP	MIEJSCOWOŚĆ	ULICA	NR	OBIEKT	NR EWIDENCYJNY DZIAŁKI, KW	IDENTYFIKATOR GEZ
1	Brody Pomorskie			kapliczka	123/2, KW 29462	1
	Brody Pomorskie nr 4			dworzec kolejowy	110, KW 29125	2
2	Brody Pomorskie nr 5			dom	110, KW 29125	3
3	Brody Pomorskie nr 6			dom	110, KW 29125	4
4	Brody Pomorskie nr 6			budynek gospodarczy	110, KW 29125	5
5	Brody Pomorskie nr 17			dwór	99/12, KW 32801	6
6	Brody Pomorskie nr 17			gorzelnia w zespole podworskim	99/4, KW 32923	7
7	Brody Pomorskie nr 17			stodoła w zespole podworskim	354, KW 32352	8
8	Brody Pomorskie nr 17			wozownia w zespole podworskim	352, KW 32352	9
9	Brody Pomorskie nr 17			park w zespole podworskim	99/13, KW 19809	10
10	Brody Pomorskie nr 17			ogrodzenie zespołu podworskiego	99/15, KW 33990	11
11	Brody Pomorskie nr 17			transformator w zespole podworskim	99/10, KW 19809	12
12	Brody Pomorskie nr 22			czworak	56/1, 56/2, KW 16224, 3282	14
13	Brody Pomorskie nr 22			budynek gospodarczy	56/1, 56/2, KW 16224, 3282	15
14	Brody Pomorskie nr 24			czworak	83/3, KW 26741	17
15	Brody Pomorskie nr 28			dom	105/1, KW 5901	19
16	Brody Pomorskie nr 29			dom	89/5, KW 19104	20
17	Brody Pomorskie nr 29			stodoła	89/5, KW 19104	21
18	Brody Pomorskie			krzyż przydrożny	106/1, KW 17103	22
19	Brody Pomorskie			gajówka	133/1, KW brak	23

20	Brody Pomorskie			stodoła przy leśniczówce	133/1, KW brak	25
21	Brodzkie Młyny			krzyż przydrożny	163, KW 12293	26
22	Brodzkie Młyny			młyn wodny	44/1, KW 13168	27
23	Brodzkie Młyny nr 59			dom	215, KW 8507	28
24	Brodzkie Młyny nr 13			dworzec kolejowy	53, KW 27065	29
25	Brodzkie Młyny nr 13 A			dom	53, KW 27065	30
26	Brodzkie Młyny nr 61			dom	171, KW 8282	31
27	Brodzkie Młyny nr 65			czworak	166, KW 6512	32
28	Cieple			transformator	82/5, KW 4136	33
29	Cieple nr 1			dwór	82/10, KW 33313	34
30	Cieple nr 1			stodoła w zespole podworskim	82/10, KW 33313	35
31	Cieple nr 6			dom	95/13, 95/14, KW 20680, 20681	37
32	Cieple nr 7			czworak	95/11, 95/12, KW 20682, 20642	38
33	Cieple nr 9			dom	76/4, 76/5, KW 20684, 20683	40
34	Cieple nr 11			dom	76/17, KW 20666	41
35	Cieple nr 16			szkoła	66, KW 16242	42
36	Cieple nr 16			budynek gospodarczy	66, KW 16242	43
37	Cieple nr 20			dom	89/2, KW 8198	44
38	Cieple nr 20			stodoła	89/2, KW 8198	45
39	Cierzpice			dwór	44/7, KW 18661	48
40				park w zespole podworskim	44/7, KW 18661	49
41	Cierzpice			kapliczka	44/7, KW 18661	50
42	Dąbrówka nr 1			dom	202/1, KW 15697	51
43	Dąbrówka nr 3			dom	214/1, KW 14435	52
44	Dąbrówka nr 4			dom	217, KW brak	53
45	Dąbrówka nr 6			dom	216, KW 15103	54
46	Dąbrówka nr 8			dom z częścią gospodarczą	222, KW 18384	56
47	Dąbrówka nr 13			dom	236, KW 18387	61
48	Dąbrówka nr 14			dom	242, KW 23660	62
49	Dąbrówka nr 18			dom	254/1, KW 18380	63
50	Dąbrówka nr 20			dom	256, KW 36418	65
51	Dąbrówka nr 21			dwojak	267, 269, 270, KW 18385, 18375	66
52	Dąbrówka nr 23			dom	278, KW 14194	67
53	Dąbrówka nr 24			dom	288, KW 15580	68
54	Dąbrówka nr 24			chlew	288, KW 15580	69
55	Dąbrówka nr 30			dom	290, KW 15245	70
56	Dąbrówka nr 38			szkoła	292/1, KW 25535	71
57	Dąbrówka nr 39			dom	293, KW 14227	73
58	Dąbrówka			park	262, KW brak	74
59	Dąbrówka			kapliczka przydrożna	272, KW 17103	75
60	Dębowo			leśniczówka	249/6, KW 25735	76
61	Dębowo			dom pracowników leśnych	250/4, KW 37122	77
62	Dębowo			cmentarz pracowników leśnych	249/6, KW 25735	78
63	Dębowo			nagrobek	249/6, KW 25735	79
64	Gniew	ul. Brzozowskiego	1	kamienica	48, KW 1752	80
65	Gniew	ul. Brzozowskiego	2	spichrz	64, KW 462	81
66	Gniew	ul. Brzozowskiego	3	kamienica	49, KW 9118	82
67	Gniew	ul. Brzozowskiego	4	kamienica	63, KW 1655	83
68	Gniew	ul. Brzozowskiego	4	budynek gospodarczy	63, KW 1655	84
69	Gniew	ul. Brzozowskiego	5	kamienica	50, KW 3060	85

70	Gniew	ul. Brzozowskiego	6	kamienica	62, KW 2153	86
71	Gniew	ul. Brzozowskiego	7	kamienica	51, KW 1907	88
72	Gniew	ul. Brzozowskiego	8	kamienica	61/1, KW 27776	89
73	Gniew	ul. Brzozowskiego	8	budynek gospodarczy	61/2, KW 14757	90
74	Gniew	ul. Brzozowskiego	9	kamienica	52, KW brak	91
75	Gniew	ul. Brzozowskiego	11	kamienica	53, KW 865	92
76	Gniew	ul. Brzozowskiego	12	kamienica	60/2, KW 23614	93
77	Gniew	ul. Brzozowskiego	13	dom	54, KW 2435	94
78	Gniew	ul. Brzozowskiego	18	kamienica	56, KW 435	95
79	Gniew	ul. Brzozowskiego	16	kamienica	58, KW 653	96
80	Gniew	ul. Brzozowskiego	15	kamienica	55, KW brak	97
81	Gniew	ul. Brzozowskiego	14	kamienica	59, KW 8841	98
82	Gniew	ul. Dolny Podmur	2	dom	51, KW 2461	99
83	Gniew	ul. Dolny Podmur	3	kamienica	39, KW 19095	100
84	Gniew	ul. Dolny Podmur	4	dom	35, KW 337	101
85	Gniew	ul. Dolny Podmur	5	dom	31, KW brak	102
86	Gniew	ul. Dolny Podmur	6	dom	29, KW 13350	103
87	Gniew	ul. Dolny Podmur	7	dom	28, KW 820	104
88	Gniew	ul. Dolny Podmur	8	dom	26, KW 25532	105
89	Gniew	ul. Gdańska	15	dom	10/2, 10/1, KW 2418	106
90	Gniew	ul. Gostomskiego	2	magazyn zbożowy	76/1, KW 30587	107
91	Gniew	ul. Gostomskiego	1	magazyn zbożowy	61, KW 18153	108
92	Gniew	ul. Gostomskiego	4	magazyn zbożowy	78, KW 433	109
93	Gniew	ul. Gostomskiego	6	magazyn zbożowy	80/1, KW 15334	110
94	Gniew	ul. Górny Podmur	3	dom	13, KW 7368	112
95	Gniew	ul. Górny Podmur	4	dom	14, KW 5878	113
96	Gniew	ul. Górny Podmur	6	dom	17, KW 14906	114
97	Gniew	ul. Górny Podmur	8	dom	18, KW brak	115
98	Gniew	ul. Górny Podmur	10	dom	23, KW 981	116
99	Gniew	Pl. Grunwaldzki	1	ratusz	22, KW 16801	117
100	Gniew	Pl. Grunwaldzki	6	ruina kamienicy gotyckiej	74, KW 13568	118
101	Gniew	Pl. Grunwaldzki	7	ruina kamienicy gotyckiej	75, KW 13588	119
102	Gniew	Pl. Grunwaldzki	8	kamienica	76/2, KW 22149	120

103	Gniew	Pl. Grunwaldzki	9	kamienica	77, KW 9139	121
104	Gniew	Pl. Grunwaldzki	10	kamienica	78, KW 488	122
105	Gniew	Pl. Grunwaldzki	11	kamienica	79, KW 27782	123
106	Gniew	Pl. Grunwaldzki	12	kamienica	80/3, KW 28782	124
107	Gniew	Pl. Grunwaldzki	13	kamienica	81/2, KW 25533	125
108	Gniew	Pl. Grunwaldzki	14	kamienica	82, KW 16801	126
109	Gniew	Pl. Grunwaldzki	15	kamienica	83/1, KW 6994	127
110	Gniew	Pl. Grunwaldzki	16	kamienica	67, KW 12024	128
111	Gniew	Pl. Grunwaldzki	17	kamienica	68, KW 25082	129
112	Gniew	Pl. Grunwaldzki	18	kamienica	69, KW 480	130
113	Gniew	Pl. Grunwaldzki	18	budynek gospodarczy	69, KW 480	131
114	Gniew	Pl. Grunwaldzki	19	kamienica	70, KW brak	132
115	Gniew	Pl. Grunwaldzki	19	budynek gospodarczy	70, KW brak	133
116	Gniew	Pl. Grunwaldzki	20	kamienica	71, KW 4842	134
117	Gniew	Pl. Grunwaldzki	20	budynek gospodarczy	71, KW 4842	135
118	Gniew	Pl. Grunwaldzki	21	kamienica	72, KW brak	136
119	Gniew	Pl. Grunwaldzki	21	budynek gospodarczy	72, KW brak	137
120	Gniew	Pl. Grunwaldzki	22	kamienica	73, KW 2179	138
121	Gniew	Pl. Grunwaldzki	22	budynek gospodarczy	73, KW 2179	139
122	Gniew	Pl. Grunwaldzki	23	kamienica	74, KW 1934	140
123	Gniew	Pl. Grunwaldzki	23	budynek gospodarczy	73, KW 2179	141
124	Gniew	Pl. Grunwaldzki	24	kamienica	75, KW 7471	142
125	Gniew	Pl. Grunwaldzki	25	kamienica	76, KW 406	144
126	Gniew	Pl. Grunwaldzki	26	kamienica	30/2, KW 25245	145
127	Gniew	Pl. Grunwaldzki	27	kamienica	31, KW 821	146
128	Gniew	Pl. Grunwaldzki	27	oficyna tylna	31, KW 821	147
129	Gniew	Pl. Grunwaldzki	28	kamienica	32, KW 27943	148
130	Gniew	Pl. Grunwaldzki	29	kamienica	33, KW 27943	149
131	Gniew	Pl. Grunwaldzki	30	kamienica	34, KW 13516	150
132	Gniew	Pl. Grunwaldzki	31	kamienica	35, KW brak	151
133	Gniew	Pl. Grunwaldzki	32	kamienica	36, KW 27323	152
134	Gniew	Pl. Grunwaldzki	33	kamienica	37, KW 37323	153
135	Gniew	Pl. Grunwaldzki	34	kamienica	38, KW brak	154
136	Gniew	Pl. Grunwaldzki	35	kamienica	39, KW brak	155
137	Gniew	Pl. Grunwaldzki	36	kamienica	8, KW 28028	156
138	Gniew	Pl. Grunwaldzki	37	kamienica	9/1, KW 16955	157
139	Gniew	Pl. Grunwaldzki	38	kamienica	10/1, KW 19097	158
140	Gniew	Pl. Grunwaldzki	39	kamienica	11, KW brak	159
141	Gniew	Pl. Grunwaldzki	40	kamienica	12, KW 28496	160
142	Gniew	Pl. Grunwaldzki	41	kamienica	13/1, KW 15869	161
143	Gniew	Pl. Grunwaldzki	42	kamienica	15/1, KW 25530	162
144	Gniew	Pl. Grunwaldzki	43	kamienica	15/1, KW 25530	163
145	Gniew	Pl. Grunwaldzki	44	kamienica	16, KW 26204	164
146	Gniew	Pl. Grunwaldzki	45	kamienica	17, KW 25911	165
147	Gniew	Pl. Grunwaldzki		pompa	23, KW 16801	166
148	Gniew	ul. Gdańska	7	dom	16/2, KW 8918	167
149	Gniew	ul. Gdańska	8	kamienica	46/2, KW 15714	168
150	Gniew	ul. Gdańska	9	dom	14/1, KW 15796	169
151	Gniew	ul. Gdańska	9	budynek gospodarczy	14/1, KW 15796	170
152	Gniew	ul. Gdańska	10	kamienica	44/2, KW 20280	171
153	Gniew	ul. Gdańska	11	dom	13/2, KW 2509	172
154	Gniew	ul. Gdańska	12	willa	43, KW 1223	173
155	Gniew	ul. Gdańska	14	dom	42, KW 6692	174
156	Gniew	ul. Gdańska	16	szkoła podstawowa	30, KW 6466	176
157	Gniew	ul. Gdańska	20	dom wielorodzinny	26, KW 25534	177
158	Gniew	ul. Gdańska	21	dom	10/1, KW 7614	178
159	Gniew	ul. Gdańska	21	budynek gospodarczy	10/1, KW 7614	179
160	Gniew	ul. Gdańska	22	dom	21/2, KW 26762	180
161	Gniew	ul. Gdańska		cmentarz katolicki	19, KW 20269	181

162	Gniew	ul. Gdańska		kaplica cmentarna	19, KW 20269	182
163	Gniew	ul. Gdańska		cmentarz ewangelicki	11/32, KW 15589	183
164	Gniew	ul. Gdańska / Lipowa		kapliczka przydrożna	10/2, KW 9447	184
165	Gniew	ul. Gdańska	23	Dom Pomocy Społecznej	8/2, KW 26936	185
166	Gniew	ul. Gdańska	23	stróżówka	8/2, KW 26936	186
167	Gniew	Pl. Grunwaldzki	2	kamienica	18, KW 274	187
168	Gniew	Pl. Grunwaldzki	3	kamienica	19, KW 869	188
169	Gniew	Pl. Grunwaldzki	4	kamienica	21, KW 16577	189
170	Gniew	ul. Kolejowa	11	dworzec	9/9, KW 27065	190
171	Gniew	ul. Kolejowa	11	budynek gospodarczy	9/9, KW 27065	191
172	Gniew	ul. Kolejowa		mieczarnia	4, KW 28283	192
173	Gniew	ul. Konopnickiej	1	dom		193
174	Gniew	ul. Kościuszki	1	dom	9/5, 9/6, KW 23232, 26060	194
175	Gniew	ul. Kościuszki	1	budynek gospodarczy	9/1, KW 19391	195
176	Gniew	ul. Kościuszki	3	dom	8, KW 28498	196
177	Gniew	ul. Kościuszki	5	dom	7, KW 12985	197
178	Gniew	ul. Kościuszki	5	budynek gospodarczy	7, KW 12985	198
179	Gniew	ul. Kościuszki	7	pralnia	5, KW 9024	199
180	Gniew	ul. Krasickiego	5	dom	2/13, KW 20181	200
181	Gniew	ul. Krasickiego	5	budynek gospodarczy	2/13, KW 20181	201
182	Gniew	ul. Krasickiego	5	cegielnia	2/7, KW 20181	202
183	Gniew	ul. Krasickiego	5	stróżówka	2/13, KW 20181	203
184	Gniew	ul. Krasickiego		wieża ciśnień	4/4, KW brak	204
185	Gniew	ul. Ks. Kursikowskiego	2	dom	58, KW 6068	205
186	Gniew	ul. Ks. Kursikowskiego	8	plebania	54, KW 20270	206
187	Gniew	ul. Ks. Kursikowskiego		kościół parafialny pw. św. Mikołaja	55, KW 20270	207
188	Gniew	ul. Ks. Kursikowskiego		ogrodzenie kościelne	55, KW 20270	208
189	Gniew	ul. Ks. Kursikowskiego		kolumna z figurą św. Jana Nepomucena	55, KW 20270	209
190	Gniew	ul. Ks. Kursikowskiego		słupki barokowe	55, KW 20270	210
191	Gniew	ul. Kusocińskiego	2	dom	16/5, KW 8985	211
192	Gniew	ul. Kusocińskiego	4	dom wielorodzinny	28/3, KW 26135	212
193	Gniew	ul. 7-ego Marca	3	Zakład Gazowniczy (Gazownia)	7/2, KW 25103	213
194	Gniew	ul. 7-ego Marca	6	dom	7/1, KW 25102	214
195	Gniew	ul. 7-ego Marca	10	Szpital Powiatowy w Tczewie . Oddział wewnętrzny	4/2, KW 28464	215
196	Gniew	ul. 7-ego Marca	10	budynek gospodarczy	4/2, KW 28464	216
197	Gniew	ul. 7-ego Marca	10	aleja lipowa	4/2, KW 28464	217
198	Gniew	ul. 7-ego Marca	12	biura d. rzeźni	10, KW 16797	218
199	Gniew	ul. 7-ego Marca	31	dom	20/1, KW 8543	219
200	Gniew	ul. Ogrodowa	3	dom	1, KW 14050	220
201	Gniew	ul. Ogrodowa	4	dom	41/6, KW 6700	221
202	Gniew	ul. Partyzantów	1	dom dwurodzinny	18/1, 18/2, KW 8459, 8377	222
203	Gniew	ul. Partyzantów	2	dom dwurodzinny	22/1, 22/2, KW 8354, 8378	223
204	Gniew	ul. Partyzantów	3	dom dwurodzinny	19/1, 19/2, KW 8353, 8380	224
205	Gniew	ul. Partyzantów	4	dom dwurodzinny	21/1, 21/4, KW 8379, 8431	225
206	Gniew	ul. Partyzantów	6	dom wielorodzinny	25/3, KW 32455	226

207	Gniew	ul. Partyzantów	8	dom	21/4, KW 15948	227
208	Gniew	ul. Piłsudskiego	2	kamienica	43, KW409	228
209	Gniew	ul. Piłsudskiego	3	kamienica	42, KW 273	229
210	Gniew	ul. Piłsudskiego	4	kamienica	41, KW 575	230
211	Gniew	ul. Piłsudskiego	5	kamienica	40, KW 13092	231
212	Gniew	ul. Piłsudskiego	6	kamienica	39/1, KW brak	232
213	Gniew	ul. Piłsudskiego	7	kamienica	38/1, KW 17001	233
214	Gniew	ul. Piłsudskiego	8	kamienica	37, KW 14327	234
215	Gniew	ul. Piłsudskiego	9	kamienica	36, KW 15027	235
216	Gniew	ul. Piłsudskiego	10	kamienica	35/2, KW 19098	236
217	Gniew	ul. Piłsudskiego	10	oficyna tylna	35/1, KW 20217	237
218	Gniew	ul. Piłsudskiego	11	kamienica	5, KW 27781	238
219	Gniew	ul. Piłsudskiego	12	kamienica	4, KW 5079	239
220	Gniew	ul. Piłsudskiego	13	kamienica	3, KW 19906	240
221	Gniew	ul. Piłsudskiego	14	kamienica	2, KW 12927	241
222	Gniew	ul. Piłsudskiego	16	kamienica	12/5, KW 8666	242
223	Gniew	ul. Piłsudskiego	17	kamienica	13, KW 375	243
224	Gniew	ul. Piłsudskiego	18	kamienica	14, KW 12879	244
225	Gniew	ul. Piłsudskiego	19	kamienica	15, KW brak	245
226	Gniew	ul. Piłsudskiego	20	kamienica	67, KW 6433	246
227	Gniew	ul. Piłsudskiego	20	stajnia	67, KW 6433	247
228	Gniew	ul. Piłsudskiego	21	kamienica	68, KW 7274	248
229	Gniew	ul. Piłsudskiego	22	kamienica	69, KW 6640	249
230	Gniew	ul. Piłsudskiego	23	kamienica	70, KW 6113	250
231	Gniew	ul. Piłsudskiego	24	kamienica	71, KW 5220	251
232	Gniew	ul. Piłsudskiego	25	kamienica	72/1, KW 16986	252
233	Gniew	ul. Pod Basztą	1	kamienica	2, KW 12661	253
234	Gniew	ul. Pod Basztą	1	magazyn	2, KW 12661	254
235	Gniew	ul. Pod Basztą	2	kamienica	41, KW 28518	255
236	Gniew	ul. Pod Basztą	3	kamienica	3, KW 9250	256
237	Gniew	ul. Pod Basztą	4	kamienica	40, KW 7216	257
238	Gniew	ul. Pod Basztą	5	dom	48, KW 9250	258
239	Gniew	ul. Pod Basztą	6	kamienica	36, KW brak	259
240	Gniew	ul. Podwale	2	kamienica	18, KW 28516	260
241	Gniew	ul. Podwale	4	dom	4, KW 7325	261
242	Gniew	ul. Przemysłowa	1	dom	60/25, KW 33007	262
243	Gniew	ul. Rybacka	2	dom	6, KW 12739	264
244	Gniew	ul. Rybacka	3	dom	7, KW 9578	265
245	Gniew	ul. Rybacka	4	dom	8, KW 17204	266
246	Gniew	ul. Rybacka	6	dom	10, KW 8609	267
247	Gniew	ul. Rycerska	2	dom	60, KW brak	268
248	Gniew	ul. Rycerska	3	dom	2, KW 14452	269
249	Gniew	ul. Sambora	1	dom	42, KW20268	270
250	Gniew	ul. Sambora	2	dom	43, KW 720	271
251	Gniew	ul. Sambora	3	dom	44, KW 584	272
252	Gniew	ul. Sambora	4	dom	45, KW 2130	273
253	Gniew	ul. Sambora	5	dom	46, KW 15054	274
254	Gniew	ul. Sambora	6	dom	47, KW 1799	275
255	Gniew	ul. Sambora	7	dom	48, KW 23339	276
256	Gniew	ul. Sambora	8	dom	49, KW 1592	277
257	Gniew	ul. Sambora	9	dom	50, KW 7671	278
258	Gniew	ul. Sobieskiego	2	kamienica	25, KW 5512	279
259	Gniew	ul. Sobieskiego	3	kamienica	2, KW 29058	280
260	Gniew	ul. Sobieskiego	4	kamienica	3, KW 481	281
261	Gniew	ul. Sobieskiego	5	kamienica	4, KW brak	282
262	Gniew	ul. Sobieskiego	6	kamienica	5, KW 28497	283
263	Gniew	ul. Sobieskiego	7	kamienica	6, KW 788	284
264	Gniew	ul. Sobieskiego	8	kamienica	7, KW 4897	285
265	Gniew	ul. Sobieskiego	9	kamienica	8, KW brak	286

266	Gniew	ul. Sobieskiego	10	kamienica	9, KW 26206	287
267	Gniew	ul. Sobieskiego	11	sąd grodzki	10, KW 21418	288
268	Gniew	ul. Sobieskiego	11	budynek Liceum Ogólnokształcące	22/2, KW 23304	289
269	Gniew	ul. Sobieskiego	12	dom	23/5, KW 29546	290
270	Gniew	ul. Sobieskiego	12	magazyn	23/7, KW 21418	291
271	Gniew	ul. Sobieskiego	13	dom	29, KW 28517	292
272	Gniew	ul. Sobieskiego / Górny Podmur		baszta i mury obronne	16/2, KW 16577	293
273	Gniew	ul. Sobieskiego	16	kamienica	83/2, KW 26209	294
274	Gniew	ul. Sobieskiego	17	kamienica	82, KW 738	295
275	Gniew	ul. Sobieskiego	18	dom	81, KW 2425	296
276	Gniew	ul. Sobieskiego	19	dom	80, KW 1804	297
277	Gniew	ul. Sobieskiego	20	dom	79, KW 1640	298
278	Gniew	ul. Sobieskiego	21	dom	78, KW 9031	299
279	Gniew	ul. Sobieskiego	22	kamienica	77, KW 489	300
280	Gniew	ul. 27-ego Stycznia	2	budynek gospodarczy	8, KW 26566	301
281	Gniew	ul. 27-ego Stycznia	2a	budynek gospodarczy	8, KW 26566	302
282	Gniew	ul. 27-ego Stycznia	2b	budynek gospodarczy	12/7, KW 7368	303
283	Gniew	ul. 27-ego Stycznia	3	dom	56/7, 56/4, KW 2351, 5740	304
284	Gniew	ul. 27-ego Stycznia	3	stodoła	56/7, KW 2351	305
285	Gniew	ul. 27-ego Stycznia	5	dom	57/2, KW 8160	306
286	Gniew	ul. 27-ego Stycznia	6b	dom wielorodzinny	28/1, KW 15494	307
287	Gniew	ul. 27-ego Stycznia	6a	dom wielorodzinny	27/1, KW 378	308
288	Gniew	ul. 27-ego Stycznia	7	dom	60/12, KW 28673	309
289	Gniew	ul. 27-ego Stycznia	7	magazyn I	60/25, KW 13028	310
290	Gniew	ul. 27-ego Stycznia	7	magazyn II	60/25, KW 13028	311
291	Gniew	ul. 27-ego Stycznia	7	magazyn III	60/25, KW 13028	312
292	Gniew	ul. 27-ego Stycznia	9	dom	59, KW 5049	313
293	Gniew	ul. 27-ego Stycznia	11	kamienica	63, KW 13601	314
294	Gniew	ul. 27-ego Stycznia	15	dom	3/1, KW 9867	315
295	Gniew	ul. 27-ego Stycznia	15	budynek gospodarczy	3/1, KW 9867	316
296	Gniew	ul. 27-ego Stycznia	15	dom mieszkalny / gospodarczy	3/1, KW 9867	317
297	Gniew	ul. 27-ego Stycznia	17	dom	31, KW 25569	318
298	Gniew	ul. 27-ego Stycznia	19	Gimnazjum im. Gen. Hallera	5/2, KW 25569	319
299	Gniew	ul. 27-ego Stycznia	19	budynek sali gimnastycznej	5/2, KW 25569	320
300	Gniew	ul. 27-ego Stycznia	23	dom	7/2, KW 26207	321
301	Gniew	ul. 27-ego Stycznia		transformator		322
302	Gniew	ul. Wiślana	13	dom	50/2, KW 733	323

303	Gniew	ul. Wiślana	14	dom	3/2, KW 32788	324
304	Gniew	ul. Wiślana	16	magazyn	4, KW 2694	325
305	Gniew	ul. Wiślana	18	dom	9/6, KW 28960	326
306	Gniew	ul. Wiślana	19	dom	27, KW brak	327
307	Gniew	ul. Wiślana	20	dom	14, KW 662	328
308	Gniew	ul. Wiślana	21	dom	26, KW 7437	329
309	Gniew	ul. Wiślana	22	dom	21, KW 11974	330
310	Gniew	ul. Wiślana	24	dom	34, KW 4374	331
311	Gniew	ul. Wiślana	26	dom	33, KW 1809	332
312	Gniew	ul. Wiślana	30	dom	31, KW 1303	333
313	Gniew	ul. Wodna	1	dom	41, KW 2563	334
314	Gniew	ul. Wodna	2	dom	41, KW 17517	335
315	Gniew	ul. Wodna	6	dom	46, KW 6788	336
316	Gniew	ul. Wodna	8	dom	47, KW 13125	337
317	Gniew	ul. Wodna	9	dom	5, KW 276	338
318	Gniew	ul. Zamkowa	2	budynek bramny w zespole zamkowym	19/2, KW 18086	339
319	Gniew	ul. Zamkowa	3	zamek pokrzyżacki	24, KW 27183	340
320	Gniew	ul. Zamkowa	3	Pałacyk myśliwski w zespole zamkowym	22/5, 1/6, KW 18086	341
321	Gniew	ul. Zamkowa	3	Pałac Marysieńki w zespole zamkowym	1/27, KW 27183	342
322	Gniew	ul. Zamkowa	3	szkoła	1/23, KW 25153	343
323	Gniew	ul. Zamkowa	3	budynek warsztatów (1) szkoły	1/20, 1/24, KW 25153	344
324	Gniew	ul. Zamkowa	3	budynek warsztatów (2) szkoły	1/24, KW 25153	345
325	Gniew	ul. Zamkowa	3	mury obronne wokół zamku	24, 21/1, KW 16801, 18086	346
326	Gniewskie Młyny			budynek bramny zespołu podworskiego	9/4, 9/18, KW 23014, 23124	347
327	Gniewskie Młyny			park	9/36, KW 24432	348
328	Gniewskie Młyny			słupy	9/15, KW 24431	349
329	Gniewskie Młyny			transformator	13/1, KW 19810	350
330	Gogolewo			kapliczka	163, KW 12293	351
331	Gogolewo nr 1			dom	161, KW 31433	352
332	Gogolewo			dom z częścią gospodarczą	125, KW 19101	353
333	Gogolewo			kuźnia	125, KW 19101	354
334	Gogolewo nr 1			chlew	161, KW 31433	355
335	Gogolewo			kapliczka	175, KW brak	356
336	Gogolewo nr 6			dom	160/4, KW 12293	357
337	Gogolewo nr 6			chlew	160/4, KW 12293	358
338	Gogolewo nr 6			magazyn zbożowy	160/4, KW 12293	359
339	Gogolewo nr 8			dom	159/2, KW 12669	360
340	Gogolewo nr 11			budynek gospodarczy	114/2, KW 17403	362
341	Gogolewo nr 12			dwojak	109/3, 109/4, KW 13570, 13571	363
342	Gogolewo nr 15			budynek gospodarczy	152, KW 9315	364
343	Gogolewo nr 18			dom	93, KW 8654	365
344	Gogolewo nr 18			stodoła	93, KW 8654	366
345	Gogolewo nr 20			dwojak	90, 89, KW 28961, 490	368
346	Gogolewo nr 31			dom	73, KW 10105	369
347	Kotłó			dwór	32/2, KW 11720	370
348	Kotłó			transformator	32/1, KW 11720	371
349	Kuchnia nr 24			dom	18, KW 4025	373
350	Kuchnia nr 28			dom z częścią gospodarczą	3/2, KW 4430	374
351	Kuchnia			kapliczka	50, KW 1078	375
352	Kursztyn nr 16			szkoła	13, KW 25111	376
353	Kursztyn			dwór	4, KW 32652	377
354	Nicponia nr 3			dom wielorodzinny	77, KW 36537	378
355	Nicponia nr 4			dom	78, KW 12158	379

356	Nicponia nr 5		dom	79, KW 7966	380
357	Nicponia nr 6		dom	80/2, KW 33406	381
358	Nicponia nr 8		dom	128, KW 7017	382
359	Nicponia nr 38		dom	202, KW 1341	383
360	Nicponia nr 40		dom	190, KW 8291	384
361	Nicponia nr 53/54		dwojak	224, 225, KW 1728, 17331	385
362	Nicponia nr 51		dom	220, KW 3256	386
363	Nicponia nr 50		dom	219, KW 1791	388
364	Nicponia nr 55		dwór	222, KW 15122	389
365	Nicponia nr 56		dom	304, KW 32744	390
366	Nicponia nr 60		dom	180, KW 1257	391
367	Nicponia nr 62		dom	178, KW 1183	392
368	Nicponia nr 63		dom	167, KW 7738	393
369	Nicponia nr 72		biura Cukrowni	152, KW 1490	394
370	Nicponia nr 72		dom z częścią gospodarczą	152, KW 1490	395
371	Nicponia nr 73		dom	153, KW 4803	396
372	Piaseczno		kościół parafialny p.w. Narodzenia NMP	116, KW 19992	397
373	Piaseczno		ogrodzenia wokół kościoła	116, KW 19992	398
374	Piaseczno		plebania	110, KW 12803	399
375	Piaseczno		kapliczka	29, KW 19992	401
376	Piaseczno nr 1		dom	43/2, KW 25075	402
377	Piaseczno nr 5		dom	54/1, KW 6502	403
378	Piaseczno nr 7		dom	60, KW 6628	404
379	Piaseczno nr 8		dom	67, KW 3488	405
380	Piaseczno nr 9		dom	108, KW 17103	406
381	Piaseczno nr 25		szkoła podstawowa (budynek 1)	87, KW 9453	407
382	Piaseczno nr 26		szkoła podstawowa (budynek nr 2)	85/1, KW 17400	408
383	Piaseczno nr 14		dom	111, KW 8489	409
384	Piaseczno nr 16		dom	113, KW 3976	410
385	Piaseczno nr 20		dom	131, KW 33713	412
386	Piaseczno nr 21		dom	129, KW 34513	413
387	Piaseczno nr 22		dwojak	127/2, KW 8970	414
388	Piaseczno nr 23		dom	125/2, KW 12285	415
389	Piaseczno nr 24		dwojak	120, KW 19227	416
390	Piaseczno nr 24 A		dom	121, KW 8410	422
391	Piaseczno nr 49		dom	151/1, 151/2, KW 2020	423
392	Piaseczno nr 51		dom	128/2, KW 6335	424
393	Piaseczno		kostnica cmentarza parafialnego	177, KW 3975	425
394	Piaseczno		układ zieleni cmentarza parafialnego wraz z ogrodzeniem	177, KW 3975	426
395	Piaseczno		wiatrak	246, KW 7825	427
396	Piaseczno		kapliczka przydrożna	246, KW 7825	428
397	Piaseczno		dwór w zespole podworskim	554, 555, KW 25493, 19225	429
398	Piaseczno		park w zespole podworskim	558, KW 24424	430
399	Piaseczno		budynek gospodarczy w zespole podworskim	503/11, KW 19474	431
400	Piaseczno		kapliczka św. Tekli	140/3, KW 17103	432
401	Piaseczno nr 68		dwojak	1/1, KW brak	433
402	Piaseczno nr 72		dom	1/2, KW brak	434
403	Szprudowo nr 2		czworak z częścią gospodarczą	147, KW 7817	435
404	Szprudowo nr 10		dom	111, KW 9023	436
405	Szprudowo nr 7		dom	134, KW 3555	437
406	Szprudowo nr 9		dom	120, KW 13136	438
407	Szprudowo nr 9		budynek gospodarczy	120, KW 13136	439

408	Szprudowo nr 14		dom	114, KW 9938	440
409	Szprudowo nr 14		budynek gospodarczy	117, KW 9969	441
410	Szprudowo nr 15		dom	106, KW 8381	442
411	Szprudowo nr 16		dom	100, KW 2634	443
412	Szprudowo nr 16		wozownia	100, KW 2634	444
413	Szprudowo nr 17		dom	101, KW 8544	445
414	Szprudowo nr 18		dom	32/1, KW 7127	446
415	Szprudowo nr 18		chlew	32/1, KW 7127	447
416	Szprudowo nr 19		dom	31, KW 2106	448
417	Szprudowo nr 20		dom	28, KW 3420	449
418	Szprudowo nr 20		stajnia	28, KW 3420	450
419	Szprudowo nr 22		dwór w zespole podworskim	24, KW 14174	451
420	Szprudowo nr 22		wozownia w zespole podworskim	25, KW 33649	452
421	Szprudowo nr 22		park w zespole podworskim	24, KW 14174	453
422	Szprudowo		kapliczka przydrożna	12, KW 13485	454
423	Szprudowo nr 23		dom	62, KW 38092	455
424	Szprudowo nr 23		stajnia	62, KW 38092	456
425	Szprudowo nr 24/25		dom	64/2, KW 26574	457
426	Szprudowo nr 30		dom	77/10, KW 26572	459
427	Szprudowo nr 31		dom	80/1, KW 559	460
428	Szprudowo		transformator	78, KW 17104	461
429	Szprudowo nr 32		dom	83/2, KW 12653	462
430	Szprudowo nr 33		dom	84/2, KW 5574	463
431	Szprudowo nr 34		chlew	85, KW 2966	464
432	Szprudowo nr 36		dwór	92/5, KW 26571	465
433	Mała Karczma nr 1		dom	461, KW brak	466
434	Mała Karczma nr 2		dom	471/2, KW 32302	467
435	Mała Karczma nr 3		pałac	460, KW 8417	468
436	Mała Karczma nr 3		budynek gospodarczy	460, KW 8417	469
437	Mała Karczma nr 7		dworzec	478, KW 29135	470
438	Mała Karczma nr 7		budynek gospodarczy	478, KW 29135	471
439	Mała Karczma		młyn	468, KW 6173	472
440	Mała Karczma		krzyż przydrożny	471/1, KW 32587	473
441	Ostrowite nr 3		dwojak	98/9, 98/8, 98/7, 98/6, 98/1, 98/3 KW 16616, 16615	474
442	Ostrowite nr 4		czworak	98/11, 98/13, 98/10, 100 KW 18361, 16621	475
443	Ostrowite		dwór	102/1, KW 25570	476
444	Milanowo nr 72		dom	169/1, KW 15705	477
445	Milanowo nr 74		dom	193/1, 193/7, KW 23706, 23707	478
446	Pieniążkowo nr 4		czworak	32, KW 18329	479
447	Pieniążkowo nr 10		dom	49, KW 12627	480
448	Pieniążkowo nr 11		organistówka	67, KW 18324	481
449	Pieniążkowo nr 11		budynek gospodarczy przy organistówce	67, KW 18324	482
450	Pieniążkowo nr 12		dom	65, KW 18324	483
451	Pieniążkowo nr 23		dom	152, KW 10543	485
452	Pieniążkowo nr 24		dom	150, KW 14358	486
453	Pieniążkowo nr 27		chlew	94/2, KW 14615	487
454	Pieniążkowo nr 29		dom	206/2, KW 18318	489
455	Pieniążkowo nr 30		chlew	207/2, KW 18336	490
456	Pieniążkowo nr 31		dom z częścią gospodarczą	255, KW 12813	491
457	Pieniążkowo nr 57		dom z częścią gospodarczą	235/1, KW 14737	492
458	Pieniążkowo nr 59		dom	231, KW 18337	493
459	Pieniążkowo nr 61		chlew	224, KW 18313	494
460	Pieniążkowo nr 58		owczarnia	234/1, KW 18305	495

461	Pieniążkowo nr 65		szkoła im. M. Kopernika	92/3, KW 25116	496
462	Pieniążkowo		kościół p.w. Św. Jana Chrzyciela	64/1, KW 18324	497
463	Pieniążkowo		cmentarz przykościelny	64/1, KW 18324	498
464	Pieniążkowo		ogrodzenie kościoła Św. Jana Chrzyciela z kapliczkami	64/1, KW 18324	499
465	Pieniążkowo		plebania	64/1, KW 18324	500
466	Polskie Gronowo nr 1		dom	38/2, KW 4761	501
467	Polskie Gronowo nr 2		dom	246, KW 8293	502
468	Polskie Gronowo nr 4		dom	244., KW 6058	504
469	Polskie Gronowo nr 5		dom	243, KW 8294	505
470	Polskie Gronowo nr 5		suszarnia tytoniu	243, KW 8294	506
471	Polskie Gronowo nr 5		stodoła / stajnia	243, KW 8294	507
472	Polskie Gronowo nr 6		dom	238, KW 576	508
473	Polskie Gronowo nr 7		dom	237, KW 7353	509
474	Polskie Gronowo nr 9		dom	235, KW brak	510
475	Polskie Gronowo nr 10		dom	181, KW 499	511
476	Polskie Gronowo nr 9A		magazyn przeciwpowodziowy	187/4, KW 20588	512
477	Polskie Gronowo nr 9B		dom z częścią gospodarczą	187/2, KW 20589	513
478	Polskie Gronowo nr 11		dom	180, KW 8565	514
479	Polskie Gronowo nr 13		dom	177, KW 25877	515
480	Polskie Gronowo nr 14		dom	176, KW 1225	516
481	Polskie Gronowo nr 17 A		dom	195, KW 2196	517
482	Polskie Gronowo nr 17 A		budynek gospodarczy	195, KW 2196	518
483	Polskie Gronowo nr 20		dom	192, KW 6669	519
484	Polskie Gronowo nr 21		dom	162/1, KW 3765	520
485	Polskie Gronowo nr 26		dom	170, KW 1300	521
486	Polskie Gronowo nr 30		dwór	147, KW 31075	522
487	Polskie Gronowo		chlew z zespołu podworskiego	146, KW 12341	523
488	Polskie Gronowo nr 31		szkoła podstawowa	306/3, KW 25115	524
489	Polskie Gronowo nr 31		budynek gospodarczy	306/3, KW 25115	525
490	Polskie Gronowo nr 33		dom	306/1, KW 34229	526
491	Polskie Gronowo nr 33		stodoła / stajnia	306/1, KW 34229	527
492	Polskie Gronowo nr 34 A		dom	88/2, KW 4702	528
493	Polskie Gronowo nr 37		dom	30, KW 7089	529
494	Polskie Gronowo nr 37		budynek gospodarczy	30, KW 7089	530
495	Polskie Gronowo		transformator	30, KW 7089	531
496	Polskie Gronowo nr 40		dom	17, 19, KW 7258, 7820	532
497	Polskie Gronowo nr 41		dom	8, KW 8044	533
498	Polskie Gronowo nr 42		poniatówka	3/4, KW 4146	534
499	Polskie Gronowo nr 44		dom	63, KW 8109	535
500	Polskie Gronowo nr 66		dom	66, KW 8245	536
501	Polskie Gronowo nr 46		dom	78, KW 12191	537
502	Polskie Gronowo nr 57		karczma	272, KW 7205	538
503	Polskie Gronowo nr 60		dom	279, KW 8492	539
504	Polskie Gronowo		transformator	151/1, KW 3919	540
505	Rozgarty nr 1		dom	186, KW 6728	541
506	Rozgarty nr 1		chlew	186, KW 6728	542
507	Wielkie Walichnowy nr 8		szkoła podstawowa	325, KW 15226	543
508	Wielkie Walichnowy nr 8		stodoła	325, KW 15226	544
509	Wielkie Walichnowy nr 9		organistówka	311, KW 20201	545
510	Wielkie Walichnowy		kościół parafialny p.w. św. Jana Chrzyciela	311, KW 20201	546

511	Wielkie Walichnowy		cmentarz przykościelny z bramą	311, KW 20201	547
512	Wielkie Walichnowy		kuźnia	308, KW 15929	548
513	Wielkie Walichnowy nr 12		kaplica	299/1, KW 34877	549
514	Wielkie Walichnowy nr 13		poczta	294/5, KW 437	550
515	Wielkie Walichnowy nr 15		dom	288/4, KW 14114	551
516	Wielkie Walichnowy nr 19		dwojak	284, KW 32755	552
517	Wielkie Walichnowy nr 20		czworak	480/2, 279/3 KW 25083	553
518	Wielkie Walichnowy nr 21		czworak	277/3, 278/3, KW 17594	554
519	Wielkie Walichnowy nr 24		dom	242, KW 29469	555
520	Wielkie Walichnowy nr 24		budynek gospodarczy	242, KW 29469	556
521	Wielkie Walichnowy nr 27		dwojak	279/2, KW 25083	558
522	Wielkie Walichnowy nr 29		dom z częścią inwentarską	252, KW 2743	559
523	Wielkie Walichnowy nr 30		dwór	253/4, KW 14308	560
524	Wielkie Walichnowy nr 31		dom	253/3, KW 14308	561
525	Wielkie Walichnowy nr 32		dom	258/1, KW 4704	562
526	Wielkie Walichnowy nr 34		dom	260/4, KW 14308	564
527	Wielkie Walichnowy nr 34		budynek gospodarczy	260/4, KW 14308	565
528	Wielkie Walichnowy nr 34		obora	260/4, KW 14308	566
529	Wielkie Walichnowy nr 36		dom	187/7, KW 17531	568
530	Wielkie Walichnowy nr 39		chlew	271/3, KW 30111	571
531	Wielkie Walichnowy nr 39		stajnia	271/3, KW 30111	572
532	Wielkie Walichnowy nr 39		stodoła	271/3, KW 30111	573
533	Wielkie Walichnowy nr 41		czworak	195/2, 195/3, 195/1, KW 16093	574
534	Wielkie Walichnowy nr 42		dom	198, KW 3178	575
535	Wielkie Walichnowy		cmentarz mennonicki	201, KW 17531	576
536	Wielkie Walichnowy		dom z gorzelnią	204, KW 23503	577
537	Wielkie Walichnowy nr 45		czworak	318, KW 6147	579
538	Wielkie Walichnowy nr 46		czworak	321/1, KW 3147	580
539	Wielkie Walichnowy nr 47		dwojak	326, KW 9780	581
540	Wielkie Walichnowy		dwór	136, KW 2429	583
541	Wielkie Walichnowy		dom przy zespole podworskim	128/2, KW 3213	584
542	Wielkie Walichnowy		transformator przy zespole podworskim	128/1, KW 3213	585
543	Jażwiska nr 1		dom	378/2, KW 7704	588
544	Jażwiska nr 2		dom	379/2, KW 9689	589
545	Jażwiska nr 2		chlew	379/2, KW 9689	590

546	Jażwiska nr 4		dom z częścią gospodarczą	299, KW 12597	591
547	Jażwiska nr 6		dom z częścią gospodarczą	294, KW 16749	592
548	Jażwiska nr 9		dom	223/1, KW 29766	594
549	Jażwiska nr 12		dom	221, KW 25119	595
550	Jażwiska nr 18		kaplica	217/2, KW 28148	597
551	Jażwiska nr 18		budynek gospodarczy	217/2, KW 28148	598
552	Jażwiska nr 19		dom	216, 215, KW 4417	599
553	Jażwiska nr 21		dom	98, KW brak	600
554	Jażwiska nr 23		dom	67, KW 2307	602
555	Jażwiska nr 25		dom	177, KW 3619	603
556	Jażwiska nr 28		dom	71, KW 14750	604
557	Jażwiska nr 30		dom	138, KW 4398	605
558	Jażwiska nr 120		dom z częścią gospodarczą	376/2, KW 1615	607
559	Jażwiska		cmentarz ewangelicki	287, KW 6069	608
560	Jażwiska		kapliczka przydrożna	50/2, KW 3629	609
561	Jażwiska Potłowo nr 39		dom z częścią gospodarczą	134, KW 3423	610
562	Jelenica nr 56		dom	199, KW 7833	611
563	Jelenica nr 58		dom z częścią gospodarczą	197, KW 7943	612
564	Jelenica nr 64		dom	189, KW 3619	614
565	Jelenica nr 73		dom z częścią gospodarczą	238, KW 4111	615
566	Jelenica nr 74		dom z częścią gospodarczą	262, KW 7754	616
567	Jelenica nr 78		dom	274, KW 841	617
568	Jelenica nr 90		dom	328, KW 7972	618
569	Jeleń nr 3		dom	135/2, KW 8231	619
570	Jeleń nr 10		spichlerz zbożowy	16/2, KW 5115	620
571	Jeleń nr 21		dom	7, KW 1682	621
572	Jeleń nr 22		dom	8, KW 8383	622
573	Jeleń nr 31		dom	143, KW 804	623
574	Jeleń nr 37		szkoła podstawowa	140/4, KW 17399	624
575	Jeleń nr 37		budynek gospodarczy koło szkoły	140/4, KW 17399	625
576	Jeleń nr 68		dom	123/4, KW 14591	626
577	Jeleń nr 69		dom z częścią gospodarczą	121, KW 8221	627
578	Jeleń nr 87		dom	112/2, KW brak	630
579	Jeleń nr 91		dom	130, KW 12614	632
580	Jeleń nr 79		poniatówka	99, KW 8392	633
581	Jeleń nr 83		dwojak	117, KW 8798	634
582	Kolonia Ostrowicka nr 1		dom	331/2, KW 14747	635
583	Kolonia Ostrowicka nr 2		dom	330, KW 18356	636
584	Kolonia Ostrowicka nr 10		zajazd	319/2, KW 9725	638
585	Kolonia Ostrowicka nr 11		dom	315, KW 16004	639
586	Kolonia Ostrowicka nr 11		budynek gospodarczy	315, KW 16004	640
587	Kolonia Ostrowicka nr 13		dom	316, KW 38294	641
588	Kolonia Ostrowicka nr 15		dom	308, KW 15447	642
589	Kolonia Ostrowicka nr 20		dom	3086, KW 12147	643
590	Kolonia Ostrowicka nr 21		dom	37/1, KW 13985	644
591	Kolonia Ostrowicka nr 22		dom	50, KW 18347	645
592	Kolonia Ostrowicka nr 23		dom	51/1, KW 26202	646
593	Kolonia Ostrowicka nr 24		dom	53, KW 18352	647
594	Kolonia Ostrowicka nr 28		dom	67, KW 18343	649
595	Kolonia Ostrowicka nr 29		dom	70/2, KW 18346	650

595	Kolonia Ostrowicka nr 29			dom	70/2, KW 18346	650
596	Kolonia Ostrowicka nr 30			dom	71, KW 18345	651
597	Kolonia Ostrowicka nr 32			dom	297, KW 22999	652
598	Kolonia Ostrowicka nr 34			dom	76, KW brak	654
599	Kolonia Ostrowicka nr 35			dom	68/6, KW 35825	655
600	Kolonia Ostrowicka nr 36			dom	77, KW 18359	656
601	Kolonia Ostrowicka nr 37			dom	80/1, KW 18348	657
602	Kolonia Ostrowicka nr 38			dom	81, KW 9899	658
603	Kolonia Ostrowicka nr 39			dom	82, KW 18344	659
604	Kolonia Ostrowicka nr 41			dom	88, KW 18365	660
605	Kolonia Ostrowicka nr 45			dom	192/1, KW 14750	661
606	Kolonia Ostrowicka nr 45			stodoła	192/1, KW 14750	662
607	Kolonia Ostrowicka nr 54			dom	181/2, KW 15100	663
608	Kolonia Ostrowicka nr 57			dom	193, KW 22999	664
609	Kolonia Ostrowicka nr 59			dom	298, KW 14355	665
610	Kolonia Ostrowicka nr 58			dom	299, KW 23671	666
611	Kolonia Ostrowicka nr 58			budynek gospodarczy	299, KW 23671	667
612	Kolonia Ostrowicka			młyn wodny	311, KW 15325	668
613	Kolonia Ostrowicka			kapliczka przydrożna	72/4, KW 19055	669
614	Opalenie	ul. Kościelna	1	kościół parafialny pw. św. Apostołów Piotra i Pawła	177, KW 36569	670
615	Opalenie	ul. Kościelna	1	kaplica pogrzebowa	177, KW 36569	671
616	Opalenie			kapliczka przydrożna	177, KW 36569	672
617	Opalenie	ul. Kościelna	1	cmentarz przy kościele parafialnym z układem zieleni	177, KW 36569	673
618	Opalenie	ul. Czapskiego	1	plebania	179, KW 36569	674
619	Opalenie	ul. Czapskiego	1	budynek gospodarczy przy plebani	179, KW 36569	675
620	Opalenie	ul. Czapskiego	1	stodoła przy plebani	179, KW 36569	676
621	Opalenie	ul. Czapskiego	2	dom	140, KW 5537	677
622	Opalenie	ul. Czapskiego	4	dom	142, KW 811	679
623	Opalenie	ul. Czapskiego	7	dom	160, KW 6860	681
624	Opalenie	ul. Czapskiego	9	dom	159, KW 9224	683
625	Opalenie	ul. Czapskiego	10	dom	155/2, KW 16774	684
626	Opalenie	ul. Czapskiego	11	dom	158, KW 8426	685
627	Opalenie	ul. Czapskiego	13	dom	517, KW 4072	686
628	Opalenie	ul. Czapskiego	15	dom	518, KW 10089	687
629	Opalenie	ul. Czapskiego	18	budynek gospodarczy	504, KW 6794	688
630	Opalenie	ul. Czapskiego	19	dom	521, KW 6794	689
631	Opalenie	ul. Czapskiego	21	dom	533, KW 1254	690
632	Opalenie	ul. Czapskiego	22	dom	508, KW 9100	691

633	Opalenie	ul. Czapskiego	23	dom	534, KW 12227	692
634	Opalenie	ul. Czapskiego	24	dom	509, KW 4110	693
635	Opalenie	ul. Czapskiego	25	dom	537, KW 12686	694
636	Opalenie	ul. Czapskiego	28	dom	511, KW 1967	696
637	Opalenie	ul. Czapskiego	33	dom	539/2, KW 7584	697
638	Opalenie	ul. Czapskiego	37	dom	550/1, KW 4058	698
639	Opalenie	ul. Czapskiego	43	dom	552, KW 8759	699
640	Opalenie	ul. Czapskiego	47	dom	554, KW 915	700
641	Opalenie	ul. Czapskiego	49	dwór	556, KW 1496	701
642	Opalenie	ul. Czapskiego	49	park w zespole podworskim	556, KW 1496	702
643	Opalenie	ul. Czyżewskiego	17	dom	27, KW 6262	703
644	Opalenie	ul. Czyżewskiego	17	budynek gospodarczy	27, KW 6262	704
645	Opalenie	ul. Czyżewskiego	18	chlew / stajnia	205/2, KW 226	705
646	Opalenie			cmentarz ewangelicki	206, KW 36569	706
647	Opalenie	ul. Czyżewskiego	21	dom	25, KW 8494	708
648	Opalenie	ul. Czyżewskiego	23	dom	23, KW 4823	709
649	Opalenie	ul. Czyżewskiego	25	dom	22, KW 9108	710
650	Opalenie	ul. Czyżewskiego	27	dom	20/2, KW 7256	711
651	Opalenie	ul. Czyżewskiego	12	dom	210, KW 1620	712
652	Opalenie	ul. Sportowa	4	kościół ewangelicki	78, KW 26882	713
653	Opalenie	ul. Sportowa	4	cmentarz ewangelicki	78, KW 26882	714
654	Opalenie	ul. Czyżewskiego		kapliczka na cmentarzu katolickim	78, KW 26882	715
655	Opalenie	ul. Dworcowa	1	dworzec	125, KW 37781	716
656	Opalenie	ul. Dworcowa	1	budynek gospodarczy przy dworcu	125, KW 37781	717
657	Opalenie	ul. Dworcowa		aleja lipowa dojazdowa do dworca	125, KW 37781	718
658	Opalenie	ul. Dworcowa	4	dwojak	127/4, 127/3, KW 27557, 16144	719
659	Opalenie	ul. Dworcowa	5	dwojak	128/2, KW 6023	720
660	Opalenie	ul. Kościelna	3	dom	172, KW 36569	721
661	Opalenie	ul. Kościelna	4	dom	173, KW 7111	722
662	Opalenie	ul. Krótka	1	dwojak	93, 94, KW 5573, 8761	723
663	Opalenie	ul. Krótka	5	dom	92, KW 5953	724
664	Opalenie	ul. Ogrodowa	1 A	dom	234, KW 12742	725
665	Opalenie	ul. Ogrodowa	1 A	budynek gospodarczy	234, KW 12742	726
666	Opalenie	ul. Ogrodowa	3	dom	232, KW 1453	727
667	Opalenie	ul. Spacerowa	4	dom	181, KW 5590	729
668	Opalenie	ul. Spacerowa	1	dom	227, KW 12520	730
669	Opalenie	ul. Spacerowa	2	dom z budynkiem gospodarczym	180/2, KW 8215	731
670	Opalenie	ul. Sportowa	6	dom	80/1, KW 35660	732
671	Opalenie	Pl. Św. Józefa	2	dom	175, KW 8632	734
672	Opalenie	Pl. Św. Józefa	2	budynek gospodarczy	175, KW 8632	735
673	Opalenie	ul. Warneckiego	1	dom	171/10, KW 35001	736
674	Opalenie	ul. Warneckiego	4	dom	90, KW 7915	737
675	Opalenie	ul. Warneckiego	6	dom	90, KW 7915	738
676	Opalenie	ul. Warneckiego	7	dom	168, KW 4134	739
677	Opalenie	ul. Warneckiego	10	szkoła podstawowa	96, KW 25421	740
678	Opalenie	ul. Warneckiego	14	miłyn	107, KW 17298	741

679	Opalenie	ul. Warneckiego	14	budynek gospodarczy	106/4, KW 255	742
680	Opalenie	ul. Warneckiego	16	dom	109, KW 255	744
681	Opalenie	ul. Warneckiego	20	dom z częścią gospodarczą	111, KW 2214	745
682	Opalenie	ul. Warneckiego	21 B	dom właściciela cegielni	133/1, KW 32295	747
683	Opalenie	ul. Warneckiego	21 B	wozownia przy domu właściciela cegielni	133/1, KW 32295	748
684	Opalenie	ul. Warneckiego	23	cegielnia	135/11, KW 31427	749
685	Opalenie	ul. Warneckiego	23	budynek biurowy	135/10, KW 15015	750
686	Opalenie			wiadukt	125, , KW 37781	751
687	Opalenie			wiadukt	125/2, KW brak	752
688	Opalenie	ul. Wodna	7	dom	218/4, KW 4769	753
689	Piaseckie Pola nr 42			szkoła	382/1, KW 440	754
690	Piaseckie Pola nr 45			dom z częścią gospodarczą	325/1, KW 1342	755
691	Piaseckie Pola nr 46			dom	383/1, KW 17400	756
692	Piaseckie Pola nr 48			szkoła	382/1, KW 440	757
693	Półwieś nr 4			dom	109, KW 13755	758
694	Półwieś nr 5			dom	110, KW 13754	759
695	Półwieś nr 7			dom	65/2, KW 16541	760
696	Półwieś nr 8			dom z częścią gospodarczą	68, KW 32370	761
697	Półwieś nr 8			stodoła	68, KW 32370	762
698	Półwieś nr 9			dom	116/1, KW 18262	763
699	Półwieś nr 12			dom	120/4, KW 23586	764
700	Półwieś nr 16			dom	85/1, KW 15699	765
701	Półwieś nr 18			dom	87/2, KW 18261	766
702	Półwieś nr 19			dom	88/1, KW 13615	767
703	Półwieś nr 21			dom	174, KW 12732	768
704	Półwieś nr 22			dom z częścią gospodarczą	176, KW 13408	769
705	Półwieś nr 24			dom	166, KW 6304	770
706	Półwieś nr 25			dom	169, KW 18275	771
707	Półwieś nr 72			dom	95/2, KW 27648	772
708	Półwieś nr 73			dom ze stodołą	100/1, KW 17200	773
709	Półwieś nr 76			dom z częścią gospodarczą	42, KW 18280	774
710	Półwieś nr 78			dom	58/1, KW 16952	775
711	Półwieś			dom	23, KW 2468	776
712	Półwieś			kapliczka	25, KW 17103	777
713	Półwieś			szkoła podstawowa	15/1, KW 26604	778
714	Półwieś			budynek gospodarczy przy szkole	15/1, KW 26604	779
715	Półwieś			kapliczka przydrożna	166, KW 6304	780
716	Półwieś			kapliczka przydrożna	19, KW 12548	781
717	Rakówko			leśniczówka	260/1, KW 25735	782
718	Rakówko			budynek gospodarczy przy leśniczówce	260/1, KW 25735	783
719	Rakówko			stodoła przy leśniczówce	260/1, KW 25735	784
720	Tymawa nr 20			dom	56, KW 17956	785
721	Tymawa nr 25			dom	105, KW 1793	786
722	Tymawa nr 24			dom	176, KW 9870	788
723	Tymawa nr 26			dwojak	184, KW 8458	789
724	Tymawa nr 28			dom	173, KW 17908	790
725	Tymawa nr 31			kuźnia	187, KW 2150	792
726	Tymawa nr 40			dom	197/2, KW 7394	793
727	Tymawa nr 40			chlew	197/2, KW 7394	794
728	Tymawa nr 40			budynek gospodarczy	197/2, KW 7394	795
729	Tymawa nr 43			dom	166, KW 25110	796
730	Tymawa nr 43			stodoła	166, KW 25110	797
731	Tymawa nr 49			dom	214, KW 2445	798
732	Tymawa nr 50			dom	143/1, KW 1328	799
733	Tymawa			kościół pw. św. Michała Archanioła	165, KW 28928	800
734	Tymawa			mur cmentarza przykościelnego	212, KW 20237	801

735	Tymawa			plebania	200, KW 20238	802
736	Tymawa			cmentarz parafialny z układem zielni	212, KW 20237	803
737	Tymawa			kapliczka	212, KW 20237	804
738	Widlice nr 30			dom	73, KW 4055	805
739	Widlice nr 33			dom z częścią gospodarczą	74, KW 1290	806
740	Widlice nr 36			dom	77, KW 11887	807
741	Widlice nr 47			dom	59, KW 6894	808
742	Widlice			szkoła podstawowa	103, KW 14673	809
743	Widlice			budynek gospodarczy przy szkole	103, KW 14673	810
744	Widlice			cmentarz ewngelicki	63, KW 19108	811
745	Wiosło Małe			kapliczka przydrożna	35, KW 8571	812
746	Wiosło Małe nr 27			dom	27, KW 5490	813
747	Wiosło Małe nr 29			dom	38/2, KW 8420	815
748	Wiosło Małe nr 32			dom	33/2, KW 8435	816
749	Włosienica nr 9			dom	131, KW 33713	817
750	Rakowiec			dwór	273/6, KW 29526	818
751	Rakowiec			park	273/6, KW 29526	819
752	Rakowiec			szkoła	346, KW 17390	820
753	Rakowiec			budynek gospodarczy przy szkole	346, KW 17390	821
754	Rakowiec nr 18			dom	417, KW 8284	822
755	Rakowiec nr 28			dom	350/4, KW 549	824
756	Rakowiec nr 33			dom	376, KW 8263	827
757	Rakowiec nr 35			dom	284, KW 546	828
758	Rakowiec nr 36			dom	283, KW 16715	829
759	Rakowiec nr 46			dom	277, KW 8232	830
760	Rakowiec nr 57			dom	165, KW 545	831
761	Rakowiec nr 60			dom	161, KW 6097	832
762	Rakowiec nr 72			szkoła	202/1, 202/2, KW 17593, 17774	833
763	Rakowiec			kapliczka przydrożna	282, KW 7950	834
764	Rakowiec			transformator	275, KW 17390	835
765	Gniew	ul. Kościuszki	6	Straż Pożarna	35/2, KW 14460	837
766	Gniew	ul. Kościuszki	8	dom	31, KW 27780	838
767	Gniew	ul. Pocztowa	3	dom	24, KW 8017	839
768	Gniew	ul. Pocztowa	5	dom	18, KW 29208	840
769	Gniew	ul. 27-ego Stycznia	13	dom	2, KW 28711	842
770	Gniew	ul. Wiślana	15	dom	58, KW 845	843
771	Nicponia			dom	184/2, KW 926	845
772	Małe Wyreby			dwór	61, 62, KW 4320, 6896	846
773	Małe Wyreby			park w zespole podworskim	61, 62 KW 4320, 6896	847
774	Małe Wyreby			budynek gospodarczy w zespole dworskim	63/2, KW 5816	848
775	Wielkie Wyreby			pałac	25, KW 20153	849

Załącznik Nr 4**WYKAZ OBIEKTÓW I STANOWISK ARCHEOLOGICZNYCH WPISANYCH DO REJESTRU ZABYTKÓW WOJEWÓDZTWA POMORSKIEGO**

NR DECYZJI	DATA WYDANIA	MIEJSCOWOŚĆ	RODZAJ STANOWISKA	CHRONOLOGIA
031	05.12.1968	Cieple	grodzisko	ESR
088	09.01.1970	Gniew	osada	OWRZ

089	09.01.1970	Opalenie	Osada	OWRZ, SR
091	09.01.1970	Opalenie	osada	OWRZ, SR
092	09.01.1970	Opalenie	cmentarzysko	OWRZ
095	10.07.1970	Cieple	Grodzisko	WSR
102	25.11.1970	Cieple	Cmentarzysko	OWSR
117	07.12.1970	Cieple	Grodzisko	WSR
118	07.12.1970	Cieple	Grodzisko	WSR
132	25.03.1971	Tymawa	osada	PSR
133	25.03.1971	Nicponia	Cmentarzysko	OWRZ
311	06.12.1976	Widlice	osada	WEŻ
317	11.12.1976	Cieple	osada	OWRZ, WSR
411	30.09.1986	Polskie Gronowo	osada	OWRZ
420-	20.12.1986	Brody Pomorskie	osada	EK
421	20.12.1986	Brody Pomorskie	osada	EK
366	19.06.1980	Gniew	osada	WSR
367	16.06.1980	Gniew	osada	WEŻ/PSR
384	29.11.1983	Gniew	podzamcze port	WSR, SR

Załącznik Nr 5

WYKAZ STREF OCHRONY ARCHEOLOGICZNEJ NA TERENIE MIASTA I GMINY GNIEW

LP.	NR NA PLANSZY	MIEJSCOWOŚĆ	RODZAJ OBIEKTU	CHRONOLOGIA	UWAGI
1	1	Polskie Gronowo	SL.OS.	NO	
2	2	Polskie Gronowo	OO	OWRZ	dec. 411/Archeol.
3	3	Brody Pomorskie	OO	WEŻ	
4	4	Brody Pomorskie	OO	EK, WSR	dec. 420/Archeol.
5	5	Szprudowo /Gniew – Brodzkie Młyny	OO	WLK	
6	6	Brody Pomorskie	OO	WSR	
7	7	Cieple	GR	WSR	dec. 117/Archeol.
8	8	Cieple	GR	WSR	dec. 031/Archeol.
9	9	Cieple	GR	WSR	dec. 118/Archeol.
10	10	Cieple	CM	OWRZ	dec. 102/Archeol.
11	11	Cieple	CM	WSR	
12	12	Cieple	OC	OWRZ	
13	13	Cieple	OO	WSR, PSR	
14	14	Cieple	OO	WSR, PSR	
15	15	Cieple	OO	WSR, PSR, WLK	dec. 317/Archeol.
16	16	Gogolewo	PKO	WEŻ	
17	17	Gogolewo	PKO	MEK	
18	18	Jaźwiska	PKO	OWR, SR	
19	19	Jaźwiska	SL	EK	
20	20	Nicponi	CM,PKO	OWR, SR	dec. 133/Archeol.
21	21	Opalenie	CM	OWR	dec. 092/Archeol.
22	22	Opalenie	OO	OWR, PSR	dec. 089/Archeol.
23	23	Opalenie	OO	OWR, WSR	dec. 091/Archeol.
24	24	Opalenie	OO	WLK	Obiekt zniszczony przez wybieranie piasku dec. 132/Archeol.
25	25	Tymawa	OO	WLK	
26	26	Tymawa	OO	WEŻ, PSR	
27	27	Widlice	OO	WLK	dec. 311/Archeol.
28	28	Opalenie	PKO	WLK	
29	29	Brody Pomorskie	PKO	WLK	
30	30	Brody Pomorskie	PKO	WLK	
31	31	Brody Pomorskie	OO	WLK	
32	32	Brody Pomorskie	OO, CM/?/	WEŻ	
33	33	Brody Pomorskie	OO	WSR, SR	
34	34	Brody Pomorskie	OO	WSR, SR	
35	35	Brody Pomorskie	OO	WLK	

36	36	Brody Pomorskie	OO	SR	
37	37-42	Brody Pomorskie	OO	WLK	
38	43	Brody Pomorskie	OO	WLK	dec. 421/Archeol.
39	44-49	Brody Pomorskie	OO	WLK	
40	50-54	Cieple	osady otwarte	wielokulturowe /epoka kamienia, okres wpływów rzymskich/ okres średniowieczny	
41	55-56	Polskie Gronowo	osady otwarte	okres wpływów rzymskich/ okres wczesnegośredniowiecza	
42	57-59	Brody Pomorskie	osady otwarte	okres pradziejowy	
43	60	Gogolewo	PKO	WLK	
44	61	Brody Pomorskie /Kursztyn/	PKO	WLK	
45	62-66	Szprudowo	osady otwarte	Obiekty wielokulturowe	
46	67	Szprudowo	cmentarz katolicki	ON/XVII-1 poł. XIX w	
47	68-70	Szprudowo	osady otwarte	obiekty wielokulturowe	
48	71-72	Gogolewo	osady otwarte	obiekty wielokulturowe	
49	73-74	Szprudowo	osady otwarte	obiekty wielokulturowe	
50	75	Gniew (ul. Gniewskie Młyny)	GR	WSR	dec. 95/Archeol.
51	76	Gniew	OO	OWR	dec. 88/Archeol.
52	77	Gniew	OO	WLK	dec. 376/Archeol.
53	78	Gniew	grodzisko/osada	WSR	dec. 366/Archeol.
54	79	Gniew	zamek pokrzyżacki		
55	80	Gniew	miasto średniowieczne		
56	81	Gniew	port, podzámcze	WSR,SR	dec. 384/Archeol.
57	82-84	Gniew	rozległe osady	obiekty wielokulturowe	
58	85-86	Pieniążkowo	rozległe osady	obiekty wielokulturowe	
59	87-93	Włosienica	rozległe osady	obiekty wielokulturowe	

1273

UCHWAŁA Nr 275/XVII/08
Sejmiku Województwa Pomorskiego
z dnia 28 stycznia 2008 r.

w sprawie przekształcenia Szpitala Morskiego im. PCK w Gdyni.

Na podstawie art. 18 pkt 19 lit. f ustawy z dnia 5 czerwca 1998 r. o samorządzie województwa (t.j. z 2001 r. Dz. U. nr 142, poz. 159 z 2001 ze zm^[1]) oraz art. 36 ustawy z dnia 30 sierpnia 1991 r. o zakładach opieki zdrowotnej (t.j. z 2007 r. Dz. U. Nr 14, poz. 89, Nr 9 poz. 29) Sejmik Województwa Pomorskiego uchwala, co następuje:

§ 1

- Przekształca się Szpital Morski im. PCK w Gdyni poprzez dokonanie zmian organizacyjnych w działalności Szpitala polegających na likwidacji Oddziału Chirurgii Klatki Piersiowej Gdynskiego Centrum Onkologii.
- W związku z faktem, iż Oddział Chirurgii Klatki Piersiowej Gdynskiego Centrum Onkologii faktycznie nie rozpoczął swojej działalności, nie ma konieczności zapewnienia ciągłości udzielanych przez niego świadczeń medycznych.

§ 2

Niniejsza uchwała podlega ogłoszeniu w Dzienniku Urzędowym Województwa Pomorskiego.

§ 3

Uchwała wchodzi w życie z upływem 14 dni od dnia ogłoszenia.

Przewodniczący
Sejmiku Województwa Pomorskiego
Brunon Synak

[1] z 2002 r. Nr 23 poz. 220, Nr 62, poz. 558, Nr 153 poz. 1271, Nr 214 poz. 1806, z 2003 r. Nr 162 poz. 1568, z 2004 r. Nr 105 poz. 1055, Nr 116 poz. 1206, Nr 214 poz. 1806 z 2006 r. Nr 126 poz. 875, Nr 227, poz. 1658.

1274

UCHWAŁA Nr 294/XVII/08
Sejmiku Województwa Pomorskiego
z dnia 28 stycznia 2008 r.

w sprawie zmiany budżetu województwa pomorskiego na 2008 rok.

Na podstawie art. 18 pkt 6 i pkt 19 lit. d ustawy z dnia 5 czerwca 1998 r. o samorządzie województwa (Dz. U. z 2001 r. Nr 142, poz. 1590 ze zm.: z roku 2002 Nr 23, poz. 220, Nr 62, poz. 558, Nr 153, poz. 1271, Nr 214, poz. 1806, z roku 2003 Nr 162, poz. 1568, z 2004 r. Nr 102, poz. 1055, Nr 116, poz. 1206, z roku 2006 Nr 126 poz. 875, Nr 227, poz. 1658, z roku 2007 Nr 173, poz. 1218) oraz art. 165, art. 184, art. 188 ust 2 i art. 195 ust 2 ustawy z dnia 30 czerwca 2005 r. o finansach publicznych (Dz. U. Nr 249, poz. 2104, zm. z 2005 r. nr 169, poz. 1420, zm. z 2006 r. nr 45, poz. 319, nr 104 poz. 708, nr 187 poz. 1381, nr 170 poz. 1217, nr 170 poz. 1218, nr 249 poz. 1832, zm. z 2007 r. nr 88 poz. 587, nr 115, poz. 791, nr 140, poz. 984, nr 82, poz. 560) Sejmik Województwa uchwala, co następuje:

§ 1

W uchwale Nr 258/XVI/07 Sejmiku Województwa Pomorskiego z dnia 27 grudnia 2007 r. w sprawie uchwalenia budżetu województwa pomorskiego na 2008 r., ze zm.¹⁾, wprowadza się następujące zmiany:

1. treść § 1 otrzymuje brzmienie:
„§ 1. Dochody budżetu województwa w wysokości 699 056 943 zł (zwiększenie o kwotę 2 028 500), zgodnie z załącznikiem nr 1, w tym:
 - 1) dochody bieżące – kwota 592 796 045 zł,
 - 2) dochody majątkowe – kwota 106 260 898 zł.”;
2. treść załącznika nr 1 zmienia się odpowiednio do treści załącznika nr 1 do niniejszej uchwały;
3. treść § 2 otrzymuje brzmienie:
„§ 2.1. Wydatki budżetu województwa w wysokości 862 973 088 zł (zwiększenie o kwotę 628 500 zł), zgodnie z załącznikiem nr 2, w tym:
 - 1) wydatki bieżące – kwota 484 189 211 zł,
 - 2) wydatki majątkowe – kwota 378 783 877 zł.
2. Limity wydatków na Wieloletnie Programy Inwestycyjne, zgodnie z załącznikiem nr 2a.
3. Wydatki na programy i projekty realizowane ze środków pochodzących z budżetu Unii Europejskiej oraz innych środków ze źródeł zagranicznych, niepodlegających zwrotowi, zgodnie z załącznikiem nr 2b.”;
4. treść załącznika nr 2, 2a, 2b zmienia się odpowiednio do treści załącznika nr 2, 2a, 2b do niniejszej uchwały;
5. treść § 3 otrzymuje brzmienie:
„§ 3. 1. Przychody budżetu województwa w wysokości 208 711 570 zł i rozchody budżetu województwa w wysokości 44 795 425 zł (zwiększenie o kwotę 1 400 000 zł), zgodnie z załącznikiem nr 3.
2. Źródłem pokrycia deficytu w kwocie 163 916 145 zł są przychody województwa.”
6. treść załącznika nr 3 zmienia się odpowiednio do treści załącznika nr 3 do niniejszej uchwały;
7. treść § 4 otrzymuje brzmienie:
„§ 4. W budżecie tworzy się:
 - 1) REZERWĘ OGÓLNA w wysokości 5 880 000 zł,
 - 2) REZERWĘ CELOWĄ w wysokości 18 753 915 zł, z przeznaczeniem na:

- ZADANIA BIEŻĄCE – kwota 2 220 000 zł:
 - Zadania z zakresu zarządzania kryzysowego – kwota 20 000 zł.
 - Bezpieczeństwo publiczne – kwota 100 000 zł,
 - Zadania oświatowe – kwota 1 500 000 zł,
 - Zadania z zakresu kultury – kwota 600 000 zł.
- ZADANIA INWESTYCYJNE – kwota 16 533 915 zł:
 - Transport Metropolitalny – kwota 4 850 000 zł,
 - Przejście komunikacyjne łączące nabrzeża Motławy – kwota 2 000 000 zł,
 - Wsparcie przedsiębiorczości w regionie – kwota 4 000 000 zł,
 - Aplikacja projektów realizowanych ze środków UE – kwota 3 032 500 zł,
 - Aplikacja Projektów realizowanych w ramach Innych Finansowych Mechanizmów Europejskich – kwota 2 651 415 zł.”

8. treść załącznika nr 10 zmienia się odpowiednio do treści załącznika nr 4 do niniejszej uchwały;

9. treść § 9 otrzymuje brzmienie:

„§ 9. Upoważnia się Zarząd Województwa do:

- 1) zaciągania kredytów i pożyczek krótkoterminowych na pokrycie występującego w ciągu roku przejściowego deficytu do wysokości 10 000 000 zł,
- 2) udzielenia nieoprocentowanej, długoterminowej pożyczki dla Gdańskiego Centrum Rehabilitacji w Dzierżaninie w wysokości 500 000 zł,
- 3) zaciągania zobowiązań:
 - a) z tytułu umów, których realizacja w roku następnym jest niezbędna dla zapewnienia ciągłości działania Województwa i termin zapłaty upływa w roku następnym na łączną kwotę 20 000 000 zł,
 - b) z tytułu umowy o świadczenie usług publicznych w zakresie wykonywania kolejowych regionalnych przewozów pasażerskich w województwie pomorskim do wysokości 58 800 000 zł,
 - c) na finansowanie wydatków z tytułu limitów na Wieloletnie Programy Inwestycyjne w latach i kwotach określonych w załączniku nr 2a,
 - d) na finansowanie wydatków na Programy i Projekty realizowane ze środków pochodzących z budżetu Unii Europejskiej oraz ze środków pochodzących z innych źródeł zagranicznych niepodlegających zwrotowi w latach i kwotach określonych w załączniku nr 2b, z wyłączeniem kwot inwestycyjnych ujętych w załączniku nr 2a,
- 4) lokowania wolnych środków budżetowych na rachunkach bankowych w innych bankach niż bank prowadzący obsługę budżetu województwa,
- 5) dokonywania zmian w planie wydatków polegających na przenoszeniu wydatków między rozdziałami i paragrafami w ramach działu.”

§ 2

Uchwała wchodzi w życie z dniem podjęcia i podlega publikacji w Dzienniku Urzędowym Województwa Pomorskiego.

Przewodniczący Sejmiku
Województwa Pomorskiego
Brunon Synak

Dział / Rozdział / Paragraf	Plan przed zmianą		W tym zadania		Zmiana planu: zadania		Plan po zmianach		W tym zadania	
	ogółem	własne	własne	zlecone	własne	zlecone	ogółem	własne	zlecone	
71095 Pozostała działalność	478 500,00	120 500,00	77 000,00	358 000,00	0,00	0,00	555 500,00	197 500,00	358 000,00	
2707 Środki na dofinansowanie własnych zadań bieżących gmin (związków gmin), powiatów (związków powiatów), samorządów województw, pozyskane z innych źródeł	11 000,00	11 000,00	0,00	0,00	0,00	0,00	88 000,00	88 000,00	0,00	
758 Różne rozliczenia	101 071 948,00	101 071 948,00	0,00	0,00	500 000,00	0,00	101 571 948,00	101 571 948,00	0,00	
75814 Różne rozliczenia finansowe	2 800 000,00	2 800 000,00	0,00	0,00	500 000,00	0,00	3 300 000,00	3 300 000,00	0,00	
0920 Pozostałe odsetki	2 800 000,00	2 800 000,00	0,00	0,00	500 000,00	0,00	3 300 000,00	3 300 000,00	0,00	
803 Szkolnictwo wyższe	952 000,00	952 000,00	0,00	0,00	13 000,00	0,00	965 000,00	965 000,00	0,00	
80309 Pomoc materialna dla studentów i doktorantów	952 000,00	952 000,00	0,00	0,00	13 000,00	0,00	965 000,00	965 000,00	0,00	
0908 Odsetki od dotacji wykorzystanych niezgodnie z przeznaczeniem lub pobranych w nadmiernej wysokości	0,00	0,00	0,00	0,00	2 250,00	0,00	2 250,00	2 250,00	0,00	
0909 Odsetki od dotacji wykorzystanych niezgodnie z przeznaczeniem lub pobranych w nadmiernej wysokości	0,00	0,00	0,00	0,00	750,00	0,00	750,00	750,00	0,00	
2918 Wpływy ze zwrotów dotacji wykorzystanych niezgodnie z przeznaczeniem lub pobranych w nadmiernej wysokości	0,00	0,00	0,00	0,00	7 500,00	0,00	7 500,00	7 500,00	0,00	
2919 Wpływy ze zwrotów dotacji wykorzystanych niezgodnie z przeznaczeniem lub pobranych w nadmiernej wysokości	0,00	0,00	0,00	0,00	2 500,00	0,00	2 500,00	2 500,00	0,00	
853 Pozostałe zadania w zakresie polityki społecznej	44 267 525,00	43 957 525,00	1 200 000,00	310 000,00	0,00	0,00	45 467 525,00	45 157 525,00	310 000,00	
85395 Pozostała działalność	43 532 271,00	43 532 271,00	0,00	0,00	1 200 000,00	0,00	44 732 271,00	44 732 271,00	0,00	
0908 Odsetki od dotacji wykorzystanych niezgodnie z przeznaczeniem lub pobranych w nadmiernej wysokości	0,00	0,00	0,00	0,00	90 000,00	0,00	90 000,00	90 000,00	0,00	
0909 Odsetki od dotacji wykorzystanych niezgodnie z przeznaczeniem lub pobranych w nadmiernej wysokości	0,00	0,00	0,00	0,00	30 000,00	0,00	30 000,00	30 000,00	0,00	
2918 Wpływy ze zwrotów dotacji wykorzystanych niezgodnie z przeznaczeniem lub pobranych w nadmiernej wysokości	0,00	0,00	0,00	0,00	810 000,00	0,00	810 000,00	810 000,00	0,00	
2919 Wpływy ze zwrotów dotacji wykorzystanych niezgodnie z przeznaczeniem lub pobranych w nadmiernej wysokości	0,00	0,00	0,00	0,00	270 000,00	0,00	270 000,00	270 000,00	0,00	
854 Edukacyjna opieka wychowawcza	7 211 827,00	7 211 827,00	0,00	0,00	58 500,00	0,00	7 270 327,00	7 270 327,00	0,00	

Dział / Rozdział / Paragraf	Plan przed zmianą ogółem		W tym zadania		Zmiana planu: zadania		Plan po zmianach ogółem		W tym zadania	
	własne	zlecone	własne	zlecone	własne	zlecone	własne	zlecone	własne	zlecone
85415 Pomoc materialna dla uczniów	6 969 000,00	0,00	6 969 000,00	0,00	58 500,00	0,00	7 027 500,00	7 000,00	7 027 500,00	0,00
0908 Odsetki od dotacji wykorzystanych niezgodnie z przeznaczeniem lub pobranych w nadmiernej wysokości	0	0	0	0	7 000	0	7 000	7 000	7 000	0
0909 Odsetki od dotacji wykorzystanych niezgodnie z przeznaczeniem lub pobranych w nadmiernej wysokości	0	0	0	0	3 500	0	3 500	3 500	3 500	0
2918 Wpływy ze zwrotów dotacji wykorzystanych niezgodnie z przeznaczeniem lub pobranych w nadmiernej wysokości	0	0	0	0	33 000	0	33 000	33 000	33 000	0
2919 Wpływy ze zwrotów dotacji wykorzystanych niezgodnie z przeznaczeniem lub pobranych w nadmiernej wysokości	0	0	0	0	15 000	0	15 000	15 000	15 000	0
BUDŻET OGÓLNE:	697 028 443	56 449 800	640 578 643	2 028 500	699 056 943,00	642 607 143	56 449 800	642 607 143	56 449 800	

Załącznik nr 2
do uchwały nr 294/XVII/08
Sejmiku Woj. Pomorskiego
z dnia 28 stycznia 2008 roku

ZMIANY PLANU WYDATKÓW WOJEWÓDZTWA POMORSKIEGO NA 2008 ROK

Dział / Rozdział / Paragraf		Plan przed zmianą ogółem	Zmiana planu	Plan po zmianach ogółem
150	Przetwórstwo przemysłowe	107 013 392	180 000	107 193 392
15011	Rozwój przedsiębiorczości	83 164 386	60 000	83 224 386
	BIEŻĄCE DOTACJE	39 421 719	50 000	39 471 719
	POZOSTAŁE WYDATKI BIEŻĄCE	215 000	10 000	225 000
15095	Pozostała działalność	10 167 570	120 000	10 287 570
	BIEŻĄCE DOTACJE	6 509 771	100 000	6 609 771
	POZOSTAŁE WYDATKI BIEŻĄCE	601 828	20 000	621 828
710	Działalność usługowa	2 754 200	77 000	2 831 200
71095	Pozostała działalność	1 819 200	77 000	1 896 200
	WYNAGRODZENIA I POCHODNE	128 000	74 300	202 300
	POZOSTAŁE WYDATKI BIEŻĄCE	1 191 200	2 700	1 193 900
758	Różne rozliczenia	25 633 915	-1 000 000	24 633 915
75818	Rezerwy ogólne i celowe	25 633 915	-1 000 000	24 633 915
	POZOSTAŁE WYDATKI BIEŻĄCE	9 100 000	-1 000 000	8 100 000
803	Szkolnictwo wyższe	150 000	13 000	163 000
80309	Pomoc materialna dla studentów i doktorantów	150 000	13 000	163 000
	BIEŻĄCE DOTACJE	0	10 000	10 000
	POZOSTAŁE WYDATKI BIEŻĄCE	150 000	3 000	153 000
853	Pozostałe zadania w zakresie polityki społecznej	42 511 535	300 000	42 811 535
85395	Pozostała działalność	31 201 458	300 000	31 501 458
	BIEŻĄCE DOTACJE	30 056 727	270 000	30 326 727
	POZOSTAŁE WYDATKI BIEŻĄCE	1 139 043	30 000	1 169 043
854	Edukacyjna opieka wychowawcza	6 660 000	58 500	6 718 500
85415	Pomoc materialna dla uczniów	120 000	58 500	178 500
	BIEŻĄCE DOTACJE	0	48 000	48 000
	POZOSTAŁE WYDATKI BIEŻĄCE	120 000	10 500	130 500
921	Kultura i ochrona dziedzictwa narodowego	85 124 722	1 000 000	86 124 722
92114	Pozostałe instytucje kultury	0	1 000 000	1 000 000
	BIEŻĄCE DOTACJE	0	1 000 000	1 000 000
BUDŻET OGÓŁEM :		862 344 588	628 500	862 973 088

Załącznik nr 2a
do uchwały nr 294/XVII/08
Sejmiku Woj. Pomorskiego
z dnia 28 stycznia 2008 r.

WIELOLETNI PROGRAM INWESTYCYJNY

NAKŁADY NA ZADANIE WG ŹRÓDEŁ FINANSOWANIA (w PLN)							
Lp.	PROGRAM	źródło finansowania	wskaźnik struktury	łącznie nakłady finansowe	2008	2009	2010
1	RPO	budżet państwa	0,0%	0	0	0	0
		środki własne województwa	24,8%	268 099 827	35 774 434	55 409 749	77 751 563
		środki UE	72,3%	782 961 931	87 613 000	158 171 194	248 614 648
		inne	3,0%	32 129 148	2 481 715	7 553 600	9 120 500
		ŁĄCZNIE	100,0%	1 083 190 906	125 869 149	221 134 543	335 486 711
2	ZPORR	budżet państwa	0,6%	446 000	0	0	0
		środki własne województwa	20,7%	16 341 797	279 516	0	0
		środki UE	68,5%	54 103 087	555 000	0	0
		inne	10,2%	8 078 153	35 000	0	0
		ŁĄCZNIE	100,0%	78 969 037	869 516	0	0
ŁĄCZNIE 1+2		budżet państwa	0,0%	446 000	0	0	0
		środki własne województwa	24,5%	284 441 624	36 053 950	55 409 749	77 751 563
		środki UE	72,0%	837 065 018	88 168 000	158 171 194	248 614 648
		inne	3,5%	40 207 301	2 516 715	7 553 600	9 120 500
		ŁĄCZNIE	100,0%	1 162 159 943	126 738 665	221 134 543	335 486 711
3	WIELOLETNIE PROGRAMY INWESTYCYJNE OBJĘTE MFEOG i NMF oraz PROGRAMAMI OPERACYJNYMI POZA RPO I ZPORR	budżet państwa	0,9%	250 000	0	125 000	125 000
		środki własne województwa	11,8%	3 368 988	1 798 850	536 536	650 602
		środki UE i MFEOG/NMF	67,3%	19 230 612	10 235 150	3 100 165	3 221 797
		inne	20,0%	5 707 800	125 000	3 591 095	1 991 705
		ŁĄCZNIE	100,0%	28 557 400	12 159 000	7 352 796	5 989 104
ŁĄCZNIE 1+2+3		budżet państwa	0,1%	696 000	0	125 000	125 000
		środki własne województwa	24,2%	287 810 612	37 852 800	55 946 285	78 402 165
		środki UE i MFEOG/NMF	71,9%	856 295 630	98 403 150	161 271 359	251 836 445
		inne	3,9%	45 915 101	2 641 715	11 144 695	11 112 205
		ŁĄCZNIE	100,0%	1 190 717 343	138 897 665	228 487 339	341 475 815
4	WPI BEZ DOFINANSOWANIA UE	budżet państwa	18,5%	152 103 935	11 852 465	0	0
		środki własne województwa	79,1%	651 092 936	179 441 894	143 925 117	64 514 520
		środki UE	0,0%	0	0	0	0
		inne	2,4%	19 410 040	305 000	2 762 273	1 853 190
		ŁĄCZNIE	100,0%	822 606 911	191 599 359	146 687 390	66 367 710
ŁĄCZNIE 1+2+3+4		budżet państwa	7,6%	152 799 935	11 852 465	125 000	125 000
		środki własne województwa	46,6%	938 903 548	217 294 694	199 871 402	142 916 685
		środki UE i MFEOG/NMF	42,5%	856 295 630	98 403 150	161 271 359	251 836 445
		inne	3,2%	65 325 141	2 946 715	13 906 968	12 965 395
		ŁĄCZNIE	100,0%	2 013 324 254	330 497 024	375 174 729	407 843 525

WIELOLETNIE PROGRAMY INWESTYCYJNE w ramach RPO (zadania własne SWP)

Lp.	nazwa programu	cel programu	nazwa zadania	DZIEDZINA INTERWENCJI NA BUDŻETOWA	okres realizacji zadania	jednostka organizacyjna realizująca zadanie	źródło finansowania	Wskaznik struktury			NAKLADY NA ZADANIE WG ZRODEŁ FINANSOWANIA (w PLN)			
								2008	2010	2011	2008	2009	2010	
OŚ PRIORYTETOWA 1 Rozwój i innowacje w MSP														
1	Regionalny Program Operacyjny Województwa Pomorskiego na lata 2007-2013	Podniesienie konkurencyjności i innowacyjności przedsiębiorstw	Dofinansowanie Pomorskiego Regionalnego Funduszu Pożyczek Kredytowych Sp. z o.o.	165 15011	2008 2010	UMWP (DRG)	budżet państwa 0,0%	0	0	0	0	0	0	
								15 000 000	5 000 000	5 000 000	5 000 000	5 000 000	5 000 000	
2	Regionalny Program Operacyjny Województwa Pomorskiego na lata 2007-2013	Podniesienie konkurencyjności i innowacyjności przedsiębiorstw	Dokapitalizowanie Pomorskiego Funduszu Pożyczkowego Sp. z o.o.	165 15011	2008 2011	UMWP (DRG)	budżet państwa 0,0%	0	0	0	0	0	0	
								33 333 333	2 666 667	2 666 667	2 666 667	2 666 667	2 666 667	
3	Pomorski Fundusz Pre-seed (Proof of Concept)			163 15011	2008 2011	UMWP (DRG)	budżet państwa 0,0%	0	0	0	0	0	0	
								5 000 000	2 500 000	2 500 000	2 500 000	2 500 000	2 500 000	
Razem OŚ PRIORYTETOWA 1 Rozwój i innowacje w przedsiębiorstwach														
								0,0%	0	0	0	0	0	0
								40,0%	33 333 333	7 666 667	10 166 667	10 166 667	10 166 667	
								60,0%	50 000 000	9 000 000	16 500 000	16 500 000	16 500 000	
								0,0%	0	0	0	0	0	
								100,0%	83 333 333	16 666 667	26 666 667	26 666 667	26 666 667	
OŚ PRIORYTETOWA 2 Społeczeństwo wiedzy														
4	Regionalny Program Operacyjny Województwa Pomorskiego na lata 2007-2013	Tworzenie warunków sprzyjających budowaniu społeczeństwa wiedzy	Rozwój elektronicznych usług publicznych w ramach regionalnego portalu Wrota Pomorza – pilotażowe wdrożenie w Gdyni	323 750 75018	2007 2009	UMWP (DIS)	budżet państwa 0,0%	0	0	0	0	0	0	
								1 312 000	400 000	400 000	400 000	400 000	372 000	
5	Regionalny Program Operacyjny Województwa Pomorskiego na lata 2007-2013	Budowa infrastruktury szeregowej regionalnej sieci informacyjnej "Pomorska Sieć Szerokopasmowa"	Budowa infrastruktury szeregowej regionalnej sieci informacyjnej "Pomorska Sieć Szerokopasmowa"	321 600 60053	2008 2012	UMWP (DIS)	budżet państwa 0,0%	0	0	0	0	0	0	
								24 000 000	800 000	800 000	5 200 000	5 200 000	6 000 000	
								20,1%	25 312 000	1 200 000	5 600 000	5 600 000	6 372 000	
								74,9%	94 395 000	4 500 000	21 000 000	21 000 000	23 895 000	
								5,0%	6 293 000	300 000	1 400 000	1 400 000	1 593 000	
								100,0%	126 000 000	6 000 000	28 000 000	28 000 000	31 860 000	

WIELOLETNIE PROGRAMY INWESTYCYJNE w ramach RPO (zadania własne SWP)

Lp.	nazwa programu	cel programu	nazwa zadania	DZIAŁANIE INTERWENCJI KLASYFIKACJA BUDŻETOWA	okres realizacji zadania	Indeksy wykonania realizacja zadania	Źródło finansowania		NAKLADY NA ZADANIE WG ZRODEŁ FINANSOWANIA (w PLN)						
							weksleńnik struktury	łączne nakłady finansowe	2008	2009	2010				
OS PRIORYTETOWA 3 Funkcje miejskie i metropolitalne															
6	Regionalny Program Operacyjny Województwa Pomorskiego na lata 2007-2013	Rozwój funkcji miejskich i metropolitalnych w głównych ośrodkach rozwojowych.	Rozbudowa Teatru Muzycznego w Gdyni w wielofunkcyjne centrum kongresów i festiwali teatralno-filmowych	92.106	2007-2011	Teatr Muzyczny w Gdyni	0,0%	0	0	0	0	0	0		
Razem OS PRIORYTETOWA 3 Funkcje miejskie i metropolitalne															
OS PRIORYTETOWA 4 Regionalny system transportowy															
7	Regionalny Program Operacyjny Województwa Pomorskiego na lata 2007-2013	Poprawa spójności i efektywności regionalnego systemu transportowego oraz jego sprawne powiązanie z systemem krajowym i transeuro-pejskim	Przebudowa układu drogowego stanowiącego dojazd do węzła Autostrady A-1 „Stanisławie”	312 600 60013	2007-2011	Zarząd Drog Województwa w Gdańsku	0,0%	0	0	0	0	0	0		
8			Przebudowa drogi wojewódzkiej nr 222 i nr 229 od m. Starogard Gdański przez Jabłowo, węzeł „Ropuchy”, obwodnicę m. Pelplin do drogi krajowej nr 1 w m. Rudno	312 600 60013	2007-2011	Zarząd Drog Województwa w Gdańsku	0,0%	0	0	0	0	0	0	0	
9			Przebudowa drogi wojewódzkiej nr 211 stanowiącej dostęp do Trójmiasta-etap I Kartuzy-Zukowo	312 600 60013	2007-2011	Zarząd Drog Województwa w Gdańsku	0,0%	0	0	0	0	0	0	0	
10			Przebudowa drogi wojewódzkiej nr 211 stanowiącej dostęp do Trójmiasta-etap II Nowa Dąbrowa-gr. powiatu słupskiego.	312 600 60013	2007-2011	Zarząd Drog Województwa w Gdańsku	0,0%	0	0	0	0	0	0	0	
11			Przebudowa drogi wojewódzkiej nr 231 stanowiącej dojazd do autostrady A-1 - Węzeł "Kopytkowo"	312 600 60013	2007-2011	Zarząd Drog Województwa w Gdańsku	0,0%	0	0	0	0	0	0	0	
12			Budowa obwodnicy Skórcza stanowiącej element dojazdu do autostrady A-1.	312 600 60013	2010-2013	Zarząd Drog Województwa w Gdańsku	0,0%	0	0	0	0	0	0	0	
13			Przebudowa drogi wojewódzkiej nr 226 stanowiącej dojazd do autostrady A-1 - węzeł "Rusocin"	312 600 60013	2007-2010	Zarząd Drog Województwa w Gdańsku	0,0%	0	0	0	0	0	0	0	
14			Przebudowa drogi wojewódzkiej nr 218 stanowiącej dojazd do Trójmiasta	312 600 60013	2007-2011	Zarząd Drog Województwa w Gdańsku	0,0%	0	0	0	0	0	0	0	
15			Przebudowa drogi wojewódzkiej nr 240 od drogi krajowej nr 22 w Chojnicach do granicy województwa.	312 600 60013	2009-2012	Zarząd Drog Województwa w Gdańsku	0,0%	0	0	0	0	0	0	0	
Razem OS PRIORYTETOWA 4 Regionalny system transportowy															
OS PRIORYTETOWA 3 Funkcje miejskie i metropolitalne															
Razem OS PRIORYTETOWA 3 Funkcje miejskie i metropolitalne															
OS PRIORYTETOWA 4 Regionalny system transportowy															
Razem OS PRIORYTETOWA 4 Regionalny system transportowy															

WIELOLETNIE PROGRAMY INWESTYCYJNE W RAMACH RPO (zadania własne SWP)

Lp.	nazwa programu	cel programu	nazwa zadania	DZIEDZINA INTERWENCJI KLASYFIKACJA BUDŻETOWA	okres realizacji zadania	jednostka organizacyjna realizująca zadanie	NAKLADY NA ZADANIE WG ŹRÓDEŁ FINANSOWANIA (w PLN)				
							źródło finansowania	wskaznik struktury	łącznie nakłady finansowe	2008	2009
16			Poprawa dostępności komunikacyjnej miejscowości Człuchów i Debrzno poprzez przebudowę drogi wojewódzkiej nr 188	312 600 60013	2009 2013	Zarząd Drog Województwa w Gdańsku	budżet państwa środki własne województwa inne	0,0% 25,0% 75,0%	0 10 825 000 32 475 000	0 125 000 375 000	0 2 675 000 8 025 500
			ŁĄCZNIENIE					100,0%	43 300 000	0	500 000
17			Przebudowa drogi wojewódzkiej nr 214 od Nowej Wsi Lęborskiej do miasta Białogarda	312 600 60013	2009 2013	Zarząd Drog Województwa w Gdańsku	budżet państwa środki własne województwa inne	0,0% 25,0% 75,0%	0 13 075 000 39 225 000	0 2 200 000 6 600 000	0 1 625 000 4 875 000
			ŁĄCZNIENIE					100,0%	52 300 000	8 800 000	6 500 000
			Razem OŚ PRIORYTETOWA 4 Regionalny system transportowy								
			OŚ PRIORYTETOWA 5 Środowisko i energetyka przyjazna środowisku								
18	Regionalny Program Operacyjny Pomorskiego na lata 2007-2013	Poprawa stanu środowiska naturalnego i ograniczenie zagrożeń ekologicznych	Odbudowa urządzeń ochrony przeciwpowodziowej oraz budowa obiektów małej retencji celem zmniejszenia zagrożenia powodzią a także zapobiegania skutkom suszy w sr. I zch. części woj. Pomorskiego	01008	2009 2013	Zarząd Melioracji i Urządzeń Wodnych	budżet państwa środki własne województwa inne (WFOŚiGW) ŁĄCZNIENIE	0,0% 0,6% 75,0% 24,4%	0 205 000 26 055 000 8 480 000	0 47 000 6 000 000 0	0 57 000 7 055 000 2 327 500
			ŁĄCZNIENIE					100,0%	34 740 000	0	8 079 600
			Razem OŚ PRIORYTETOWA 5 Ochrona środowiska i energetyka sprzyjająca środowisku								
			OŚ PRIORYTETOWA 6 Turystyka i dziedzictwo kulturowe								
19			Rewitalizacja XIV wiecznego zespołu franciszkańskiego przy ul. Torunskiej w Gdańsku	35/354 92118	2010 2012	Muzeum Narodowe w Gdańsku	budżet państwa środki własne województwa inne (Franciszkanie) ŁĄCZNIENIE	0,0% 41,2% 53,2% 5,6%	0 5 847 000 7 560 000 800 000	0 0 0 0	0 0 0 0
20		Efektywne i zrównoważone wykorzystanie potencjału przyrodniczego i kulturowego dla rozwoju turystyki	Rekonstrukcja zabytkowej zagrody Albrechta w Swolowie Etap II	36/354 92118	2007 2012	Muzeum Pomorza Srodkowego w Słupsku	budżet państwa środki własne województwa inne (środki własne muzeum) ŁĄCZNIENIE	0,0% 36,3% 61,5% 2,2%	0 3 600 000 6 100 000 220 000	0 2 500 000 6 000 000 100 000	0 400 000 0 400 000
21	Regionalny Program Operacyjny Pomorskiego na lata 2007-2013		Muzeum Tradycji Słacheckiej Pomorski Ośrodek Kontaktów z Polonią	36/354 92118	2007	Muzeum Narodowe w Gdańsku	budżet państwa środki własne województwa inne ŁĄCZNIENIE	0,0% 36,3% 63,7% 0,0%	0 4 272 500 7 498 000 0	0 1 472 500 2 975 500 0	0 1 000 000 1 800 000 0
22			Ocalić dziedzictwo wieków. Ochrona krajobrazu kulturowego ziemi słowińskiej	92118	2007	Muzeum Pomorza Srodkowego w Słupsku	budżet państwa środki własne województwa inne (Gmina Gdańsk) ŁĄCZNIENIE	0,0% 15,2% 74,9% 10,9%	0 3 200 000 15 800 000 2 100 000	0 0 0 220 000	0 0 0 2 680 000
23			Kompleksowy Program Rozwoju Bałtyckiej Galerii Sztuki	92118	2007 2011	Baltycka Galeria Sztuki Współczesnej w Słupsku	budżet państwa środki własne województwa inne (Gminy Słupsk i Usika). ŁĄCZNIENIE	0,0% 20,7% 73,6% 5,7%	0 2 708 460 9 631 725 742 115	0 505 000 2 000 000 3 147 115	0 0 3 000 000 3 505 000
			Razem OŚ PRIORYTETOWA 6 Turystyka i dziedzictwo kulturowe								
			ŁĄCZNIENIE					100,0%	70 079 800	8 315 115	18 385 000

WIELOLETNIE PROGRAMY INWESTYCYJNE W RAMACH RPO (ZADANIA WŁASNE SWP)

Lp.	nazwa programu	cel programu	nazwa zadania	DZIEDZINA I KLASYFIKACJA BUDŻETOWA	okres realizacji zadania	jednostka organizacyjna realizująca zadanie	NAKLADY NA ZADANIE WG ZRODEŁ FINANSOWANIA (w PLN)								
							źródło finansowania	wskaźnik struktury	łącznie nakłady finansowe	2008	2009	2010			
OŚ PRIORYTETOWA 7 Ochrona zdrowia i system ratownictwa															
24		Poprawa jakości i dostępności do właściwej diagnostyki, leczenia i rehabilitacji osób z udarem mózgu w województwie pomorskim		85111	2008	UMWP (DZ)	budżet państwa	0,0%	0	0	0	0	0	0	0
					2008		środki własne województwa	25,0%	1 850 000	0	0	0	0	0	0
							środki UE	75,0%	5 550 000	0	0	0	0	0	0
							inne	0,0%	0	0	0	0	0	0	0
							ŁĄCZNIENIE	100,0%	7 400 000	0	0	0	0	0	0
25	Regionalny Program Operacyjny Województwa Pomorskiego na lata 2007-2013	Poprawa jakości i dostępności specjalistycznych usług medycznych oraz poprawa efektywności systemu ratownictwa	Rozbudowa części zabiegowej Gdyńskiego Centrum Onkologii przy Szpitalu Morskim im. PCK w Gdyni	85111	2009	Szpital Morski im. PCK w Gdyni UMWP(DZ)	budżet państwa	0,0%	0	0	0	0	0	0	0
					2011		środki własne województwa	25,0%	11 525 000	0	2 250 000	0	0	0	6 250 000
							środki UE	75,0%	34 575 000	0	6 750 000	0	0	0	18 750 000
							inne	0,0%	0	0	0	0	0	0	0
							ŁĄCZNIENIE	100,0%	46 100 000	0	9 000 000	0	0	0	25 000 000
26			Słupski zespół diagnostyczno-terapeutyczny nowotworowych	85111	2009	Wg. Szpital Specjalistyczny im. J. Korczaka w Słupsku/ UMWP (DZ)	budżet państwa	0,0%	0	0	0	0	0	0	0
					2010		środki własne województwa	20,0%	1 600 000	0	800 000	0	0	0	800 000
							środki UE	75,0%	6 000 000	0	3 000 000	0	0	0	3 000 000
							inne (środki szpitala)	5,0%	400 000	0	200 000	0	0	0	200 000
							ŁĄCZNIENIE	100,0%	8 000 000	0	4 000 000	0	0	0	4 000 000
27		Zapewnienie właściwej profilaktyki, diagnostyki i leczenia onkologicznego dla pacjentów województwa pomorskiego		85121	2009	Wojewódzkie Centrum Onkologii w Gdańsku/ UMWP (DZ)	budżet państwa	0,0%	0	0	0	0	0	0	0
					2013		środki własne województwa	25,0%	3 048 000	0	1 000 000	0	0	0	2 180 000
							środki UE	75,0%	9 144 000	0	3 000 000	0	0	0	6 540 000
							inne	0,0%	0	0	0	0	0	0	0
							ŁĄCZNIENIE	100,0%	12 192 000	0	4 000 000	0	0	0	8 720 000
Razem OŚ PRIORYTETOWA 7 Ochrona zdrowia i system ratownictwa															
							budżet państwa	0,0%	0	0	0	0	0	0	0
							środki własne	24,5%	18 023 000	0	1 850 000	0	0	0	7 265 000
							środki UE	75,0%	55 269 000	0	5 550 000	0	0	0	22 404 000
							inne	0,5%	400 000	0	200 000	0	0	0	200 000
							ŁĄCZNIENIE	100,0%	73 692 000	0	7 400 000	0	0	0	29 872 000
ŁĄCZNIENIE RPO															
							budżet państwa	0,0%	0	0	0	0	0	0	0
							środki własne	24,8%	268 089 827	0	35 774 434	0	0	0	77 751 563
							środki UE	72,3%	782 961 931	0	158 171 194	0	0	0	248 814 648
							inne	3,0%	32 129 148	0	2 481 715	0	0	0	9 120 500
							ŁĄCZNIENIE	100,0%	1 083 190 906	0	125 869 149	0	0	0	335 466 711

WIELOLETNIE PROGRAMY INWESTYCYJNE W RAMACH ZPORR (ZADANIA WŁASNE SWP)

Lp.	nazwa programu	cel programu	nazwa zadania	INDEKS I KLASYFIKACJA BUDŻETOWA	okres realizacji zadania	jednostka organizacyjna realizująca zadanie	NAKLADY NA ZADANIE WG ZRODEŁ FINANSOWANIA (w PLN)								
							źródło finansowania	wskaźnik struktury	łącznie nakłady finansowe	2008	2009	2010			
REGIONALNY SYSTEM TRANSPORTOWY															
1	ZWIEKSZANIE ATRAKCYJNOŚCI TURYSTYCZNEJ REGIONU	Wzmocnienie atrakcyjności turystycznej dzięki zwiększeniu przepustowości drogi oraz zwiększeniu bezpieczeństwa	Przebudowa dróg wojewódzkiej nr 216 i powiatowych nr 1506G i 1507G	31 60013 715	2004 2008	Zarząd Dróg Wojewódzkich w Gdańsku	budżet państwa	0,0%	0	0	0	0	0	0	0
							środki własne województwa	20,9%	15 275 281	0	70 000	0	0	0	0
							środki UE	68,4%	50 057 087	0	0	0	0	0	0
							inne (SP Puck)	10,7%	7 843 153	0	0	0	0	0	0
							ŁĄCZNIENIE	100,0%	73 175 521	0	70 000	0	0	0	0
							budżet państwa	0,0%	0	0	0	0	0	0	0
							środki własne województwa	20,9%	15 275 281	0	70 000	0	0	0	0
							środki UE	68,4%	50 057 087	0	0	0	0	0	0
							inne	10,7%	7 843 153	0	0	0	0	0	0
							ŁĄCZNIENIE	100,0%	73 175 521	0	70 000	0	0	0	0
RAZEM ZWIĘKSZENIE ATRAKCYJNOŚCI TURYSTYCZNEJ REGIONU															
INFRASTRUKTURA SPOŁECZNO-KULTURALNA															
2	ODRESTAUROWANIE I REKONSTRUKCJA ZABYTKÓW	Zachowanie i renowacja obiektów kulturowego: restauracja i rewitalizacja zabytków i ich adaptacja dla kultury i turystyki kulturowej. Przywrócenie wartości architektonicznych budowlan.	Wzmocnienie potencjału turystycznego "Kraju w Kraje". Rekonstrukcja zabytkowej zagrody Albrechta w Swolowie	38354 92118	2005 2008	Muzeum Pomorza Środkowego w Słupsku	budżet państwa	7,7%	446 000	0	0	0	0	0	0
							środki własne województwa	18,4%	1 066 516	0	2 09 516	0	0	0	0
							środki UE	69,8%	4 046 000	0	555 000	0	0	0	0
							inne (MPS Słupsk)	4,1%	235 000	0	35 000	0	0	0	0
							ŁĄCZNIENIE	100,0%	5 733 516	0	799 516	0	0	0	0
							budżet państwa	7,7%	446 000	0	0	0	0	0	0
							środki własne województwa	18,4%	1 066 516	0	2 09 516	0	0	0	0
							środki UE	69,8%	4 046 000	0	555 000	0	0	0	0
							inne	4,1%	235 000	0	35 000	0	0	0	0
							ŁĄCZNIENIE	100,0%	5 793 516	0	799 516	0	0	0	0
							budżet państwa	0,6%	446 000	0	0	0	0	0	0
							środki własne województwa	20,7%	16 341 797	0	279 516	0	0	0	0
							środki UE	68,5%	54 103 087	0	555 000	0	0	0	0
							inne	10,2%	8 078 153	0	35 000	0	0	0	0
							ŁĄCZNIENIE	100,0%	78 969 037	0	869 516	0	0	0	0
RAZEM TURYSTYKA I DZIEDZICTWO KULTUROWE															
ŁĄCZNIENIE ZPORR															

WIELOLETNIE PROGRAMY INWESTYCYJNE OBJĘTE NMF I MFEQG ORAZ PROGRAMAMI OPERACYJNYMI POZA RPO I ZPORR (zadania własne SWP)

Lp.	nazwa programu	cel programu	nazwa zadania	Dzielnica interwencyjna asysekacja budżetowa	okres realizacji zadania	jednostka organizacyjna realizująca zadanie	NAKLADY NA ZADANIE WG ŹRÓDEŁ FINANSOWANIA (w PLN)							
							źródło finansowania	wskaznik struktury	łączne nakłady finansowe	2008	2009	2010		
NORWESKI MECHANIZM FINANSOWY I MECHANIZM FINANSOWY EOG														
1	NMF	Doposażanie jednostek	Woj. Szpital Specjalistyczny im. J. Korczaka w Słupsku: Zapewnienie właściwej profilaktyki, diagnostyki i leczenia onkologicznego dla pacjentów regionu śródko-pomorskiego	85111	2008 2009	Woj. Szpital Specjalistyczny im. J. Korczaka w Słupsku/UMWP (DZ)	budżet państwa	0,0%	0	0	0	0	0	
							środki własne województwa	15,0%	1 753 200	1 670 850	82 350	82 350	0	
							MFEQG/NMF	85,0%	9 934 800	9 468 150	466 650	466 650	0	
							inne	0,0%	0	0	0	0	0	
							ŁĄCZNIE	100,0%	11 688 000	11 139 000	549 000	549 000	0	
					2008		budżet państwa	2,0%	250 000	0	125 000	125 000	125 000	
							środki własne województwa	7,8%	979 788	0	329 186	329 186	650 602	
2	MFEQG		Informatyzyacja państwowego zasobu geodezyjnego i kartograficznego znajdującego się w Wojewódzkim Ośrodkach geodezyjnej i kartograficznej woj. pomorskiego w celu udostępniania i aktualizowania przez internet	71013	2013	UMWP (DMW)	MFEQG/NMF	46,9%	5 901 812	0	2 053 515	3 221 797	3 221 797	
							(WFGZGK, budżety powiatów, PFGZGK, GUGiK)	43,4%	5 457 800	0	3 466 095	1 991 705	1 991 705	
							ŁĄCZNIE	100,0%	12 589 400	0	5 973 796	5 989 104	5 989 104	
3	GO	Ograniczenie zanieczyszczenia środowiska poprzez likwidację kopalni i zastosowanie nowoczesnych grzewczych	Termomodernizacja budynków Ośrodka Szkolno-Wychowawczego Nr 2 dla Niesłyszących w Wejherowie	85403	2007 2008	Ośrodek Szkolno-Wychowawczy nr 2 dla Niesłyszących w Wejherowie	budżet państwa	0,0%	0	0	0	0	0	
							środki własne województwa	15,0%	342 000	3 000	0	0	0	
							MFEQG/NMF	85,0%	1 938 000	17 000	0	0	0	
							inne	0,0%	0	0	0	0	0	
							ŁĄCZNIE	100,0%	2 280 000	20 000	0	0	0	
							budżet państwa	0,9%	250 000	0	125 000	125 000	125 000	
							środki własne województwa	11,6%	3 074 988	1 673 850	411 536	650 602	650 602	
							MFEQG/NMF	66,9%	17 774 612	9 485 150	2 520 165	3 221 797	3 221 797	
							inne	20,6%	5 457 800	0	3 466 095	1 991 705	1 991 705	
							ŁĄCZNIE	100,0%	26 557 400	11 159 000	6 522 796	6 522 796	5 989 104	
HERMAN														
4	HERMAN	Promocja dziedzictwa historycznego w Sopocie, Gdańsku, Świelogorsku i Oziersku	Budowa pawilonu muzealnego na terenie wczesno-średniowiecznej grodziska w Sopocie oraz jego zagospodarowanie	92118	2007 2009	Muzeum Archeologiczne w Gdańsku	budżet państwa	0,0%	0	0	0	0	0	
							środki własne województwa	14,7%	294 000	125 000	125 000	125 000	125 000	
							środki UE	72,8%	1 456 000	750 000	580 000	580 000	580 000	
							inne (Gmina Sopot)	12,5%	250 000	125 000	125 000	125 000	125 000	
							ŁĄCZNIE	100,0%	2 000 000	1 000 000	830 000	830 000	830 000	
							budżet państwa	0,9%	250 000	0	125 000	125 000	125 000	
							środki własne województwa	11,8%	3 368 988	1 798 850	536 536	650 602	650 602	
							środki UE MFEQG/NMF	67,3%	19 230 612	10 235 150	3 100 165	3 221 797	3 221 797	
							inne	20,0%	5 707 800	125 000	3 591 095	1 991 705	1 991 705	
							ŁĄCZNIE	100,0%	28 557 400	12 159 000	7 352 796	7 352 796	5 989 104	
ŁĄCZNIE HERMAN														
							budżet państwa	0,9%	250 000	0	125 000	125 000	125 000	
							środki własne województwa	14,7%	294 000	125 000	125 000	125 000	125 000	
							środki UE (ERDF)	72,8%	1 456 000	750 000	580 000	580 000	580 000	
							inne	12,5%	250 000	125 000	125 000	125 000	125 000	
							ŁĄCZNIE	100,0%	2 000 000	1 000 000	830 000	830 000	830 000	
ŁĄCZNIE ZADANIA APLIKUJĄCE DO PROGRAMÓW POMOCOWYCH POZA RPO I ZPORR														
							budżet państwa	0,9%	250 000	0	125 000	125 000	125 000	
							środki własne województwa	11,8%	3 368 988	1 798 850	536 536	650 602	650 602	
							środki UE MFEQG/NMF	67,3%	19 230 612	10 235 150	3 100 165	3 221 797	3 221 797	
							inne	20,0%	5 707 800	125 000	3 591 095	1 991 705	1 991 705	
							ŁĄCZNIE	100,0%	28 557 400	12 159 000	7 352 796	7 352 796	5 989 104	

WIELOLETNIE PROGRAMY INWESTYCYJNE bez dofinansowania ze środków UE (zadania własne SWP)

Lp.	nazwa programu	cel programu	nazwa zadania	SZEROKA INTERWENCJA KLASYFIKACJA BUDŻETOWA	okres realizacji zadania	jednostka organizacyjna realizująca zadanie	NAKLADY NA ZADANIE WG ŹRÓDEŁ FINANSOWANIA (w PLN)			
							źródło finansowania	wskaźnik struktury łączne nakłady finansowe	2008	2009
INFRASTRUKTURA DROGOWO-MOSTOWA										
1	ZWIĘKSZANIE ATRAKCYJNOŚCI INWESTYCYJNEJ REGIONU	Zwiększenie atrakcyjności inwestycyjnej poprzez poprawę jakości infrastruktury technicznej	Przebudowa drogi wojewódzkiej nr 226 - ulicy Kopernika w Pruszczu Gdańskim	60013	2007 2008	Zarząd Dróg Wojewódzkich w Gdańsku	budżet państwa 0,0%	0	0	0
							środki własne województwa 75,0%	7 500 000	0	0
							inne (samorządy lokalne) 25,0%	2 500 000	0	0
							ŁĄCZNIE 100,0%	10 000 000	0	0
2			Przebudowa drogi wojewódzkiej nr 517 na odcinku Szlum-Czermin	60013	2007 2008	Zarząd Dróg Wojewódzkich w Gdańsku	budżet państwa 0,0%	0	0	0
							środki własne województwa 85,7%	3 000 000	0	0
							inne (samorządy lokalne) 14,3%	500 000	0	0
							ŁĄCZNIE 100,0%	3 500 000	0	0
RAZEM PROGRAM ZWIĘKSZANIA ATRAKCYJNOŚCI INWESTYCYJNEJ REGIONU										
							budżet państwa 77,8%	10 500 000	0	0
							środki UE 0,0%	0	0	0
							inne 22,2%	3 000 000	0	0
							ŁĄCZNIE 100,0%	13 500 000	0	0
3	ZWIĘKSZANIE ATRAKCYJNOŚCI TURYSTYCZNEJ REGIONU	Wzmocnienie atrakcyjności turystycznej dzięki zwiększeniu przepustowości drogi oraz zwiększeniu bezpieczeństwa	Przebudowa skrzyżowania dróg wojewódzkich nr 211 i 212 w m. Czarna Dąbrowka	60013	2007 2008	Zarząd Dróg Wojewódzkich w Gdańsku	budżet państwa 0,0%	0	0	0
							inne 0,0%	4 442 000	0	0
							ŁĄCZNIE 100,0%	4 442 000	0	0
4			Przebudowa skrzyżowania dróg wojewódzkich nr 213 i 218 w m. Krokowa	60013	2007 2008	Zarząd Dróg Wojewódzkich w Gdańsku	budżet państwa 0,0%	0	0	0
							inne 0,0%	3 900 000	0	0
							ŁĄCZNIE 100,0%	3 900 000	0	0
5			Przebudowa skrzyżowania drogi wojewódzkiej nr 213 z drogą powiatową nr 1439C w m. Żelazna	60013	2007 2008	Zarząd Dróg Wojewódzkich w Gdańsku	budżet państwa 0,0%	0	0	0
							inne 0,0%	4 714 000	0	0
							ŁĄCZNIE 100,0%	4 714 000	0	0
RAZEM PROGRAM ZWIĘKSZANIA ATRAKCYJNOŚCI TURYSTYCZNEJ REGIONU										
							budżet państwa 100,0%	13 056 000	0	0
							środki UE 0,0%	0	0	0
							inne 0,0%	0	0	0
							ŁĄCZNIE 100,0%	13 056 000	0	0
ŁĄCZNIE INFRASTRUKTURA DROGOWO-MOSTOWA										
							budżet państwa 0,0%	0	0	0
							inne (samorządy lokalne) 88,7%	23 556 000	0	0
							inne 0,0%	3 000 000	0	0
							ŁĄCZNIE 100,0%	26 556 000	0	0

WIELOLETNIE PROGRAMY INWESTYCYJNE bez dofinansowania ze środków UE (zadania własne SWP)

Lp.	nazwa programu	cel programu	nazwa zadania	DZIEDZINA INTERWENCJI OPERACYJNEJ BUDŻETOWA	okres realizacji zadania	jednostka organizacyjna realizująca zadanie	NAKLADY NA ZADANIE WG ŹRÓDEŁ FINANSOWANIA (w PLN)					
							źródło finansowania	wskaznik struktury	łączne nakłady finansowe	2008	2009	2010
INFRASTRUKTURA SPOŁECZNA- OCHRONA ZDROWIA												
6	ROZWÓJ INFRASTRUKTURY OCHRONY ZDROWIA I RATOWNICTWA MEDYCZNEGO	Utworzenie ośrodka ratunkowego oraz szpitala na poziomie regionalnym	Centrum Traumatologiczne w Gdańsku	85111	2007	UMWP (DMW)	10,7%	10 825 935	0	0	0	
2009					UMWP (DMW)	89,3%	89 990 847	54 032 887	35 913 960	0		
1986					UMWP (DMW)	100,0%	100 816 782	54 032 887	35 913 960	0		
7			Szpital Wojewódzki w budowie w Słupsku - budowa	85111	2010	UMWP (DMW)	54,8%	140 528 000	11 852 465	0	0	
2007					UMWP (DMW)	0,0%	173 238 348	86 635 000	47 675 600	1 397 210		
2010					UMWP (DMW)	100,0%	6 900 000	320 666 348	98 487 465	47 675 600	1 397 210	
8		Szpital Wojewódzki w budowie w Słupsku - wyposażenie	85111	2007	Woj. Szpital Specjalistyczny w Słupsku UMWP (DZ)	90,9%	45 454 537	0	27 272 727	18 181 810		
2010				Woj. Szpital Specjalistyczny w Słupsku UMWP (DZ)	0,0%	0	0	0	0			
2010				Woj. Szpital Specjalistyczny w Słupsku UMWP (DZ)	100,0%	50 000 000	30 000 000	30 000 000	20 000 000			
RAZEM PROGRAM ROZWOJU INFRASTRUKTURY OCHRONY ZDROWIA I RATOWNICTWA MEDYCZNEGO												
							32,1%	151 353 935	11 852 465	0	0	
							65,5%	308 683 732	140 667 887	110 862 287	19 579 020	
							0,0%	0	0	0	0	
							2,4%	11 445 463	0	0	0	
							100,0%	471 483 190	152 520 352	113 589 560	21 397 210	
MODERNIZACJA ZOZ-ów INFRASTRUKTURA												
9		Wprowadzenie nowych metod leczenia - podniesienie standardu świadczonych usług	Pomorskie Centrum Chorób Zakaźnych i Gruźlicy i Pluc w Gdańsku - modernizacja pomieszczeń dla Przychodni Specjalistycznej	85111	2004	Pomorskie Centrum Chorób Zakaźnych i Gruźlicy i Pluc w Gdańsku - modernizacja pomieszczeń dla Przychodni Specjalistycznej UMWP (DZ)	0,0%	0	0	0	0	
2008					Pomorskie Centrum Chorób Zakaźnych i Gruźlicy i Pluc w Gdańsku - modernizacja pomieszczeń dla Przychodni Specjalistycznej UMWP (DZ)	100,0%	3 233 778	1 500 000	0	0		
2008					Pomorskie Centrum Chorób Zakaźnych i Gruźlicy i Pluc w Gdańsku - modernizacja pomieszczeń dla Przychodni Specjalistycznej UMWP (DZ)	0,0%	482	0	0	0		
RAZEM PROGRAM MODERNIZACJI INFRASTRUKTURY ZOZ-ów												
							0,0%	0	0	0	0	
							100,0%	3 233 778	1 500 000	0	0	
							0,0%	482	0	0	0	
							100,0%	3 234 260	1 500 000	0	0	
DOPOSAŻENIE ZOZ-ów w SPRZĘT MEDYCZNY												
10		Doposażenie jednostek ogólnego	Doposażenie szpitali w aparaty do znieczulenia ogólnego	85111	2006	UMWP (DZ)	0,0%	0	0	0		
2008					UMWP (DZ)	100,0%	1 749 970	500 000	0	0		
RAZEM PROGRAM DOPOSAŻENIA ZOZ-ów w SPRZĘT MEDYCZNY												
							0,0%	0	0	0	0	
							100,0%	1 749 970	500 000	0	0	
							0,0%	0	0	0	0	
							100,0%	1 749 970	500 000	0	0	
ŁĄCZNIE OCHRONA ZDROWIA I SYSTEM RATOWNICTWA												
							31,8%	151 353 935	11 852 465	0	0	
							65,8%	313 667 480	142 667 887	110 862 287	19 579 020	
							0,0%	0	0	0	0	
							2,4%	11 445 945	0	2 727 273	1 818 190	
							100,0%	476 467 360	154 520 352	113 589 560	21 397 210	

WIELOLETNIE PROGRAMY INWESTYCYJNE bez dofinansowania ze środków UE (zadania własne SWP)

Lp.	nazwa programu	cel programu	nazwa zadania	DZIEDZINA INTERWENCJI KRAJOWEJ BUDŻETOWA	okres realizacji zadania	jednostka organizacyjna realizująca zadanie	NAKLADY NA ZADANIE WG ŹRÓDEŁ FINANSOWANIA (w PLN)			2010	
							źródło finansowania	wskaznik struktury	łączne nakłady finansowe		
INFRASTRUKTURA SPOŁECZNA - KULTURA											
11	ODRESTAUROWANIE I REKONSTRUKCJA ZABYTKÓW	Zachowanie i odbudowa dziedzictwa kulturowego: restauracja i rewitalizacja zabytków i ich adaptacja dla kultury i turystyki kulturowych. Przywrócenie wartości architektonicznych budynków	Budowa sektora wejściowego muzeum we Wdzydzach na bazie odbudowy XVIII w. karczmę z Rumli	35/354 92118	2004 2010	Muzeum Kaszubski Park Etnograficzny we Wdzydzach	budżet państwa 0,0%	0	0	0	
12			Remont i rekonstrukcja elewacji ceglano-kamiennej zwieńczonej rzeźbami kamiennymi osadzonymi na koronie murów Domu Przyrodników w Gdańsku	35/354 92118	2006 2008	Muzeum Archeologiczne w Gdańsku	środków własnych województwa 100,0%	4 555 861	1 270 000	1 900 000	575 500
13	REKONSTRUKCJA ZABYTKÓW	Restauracja gotyckiego Kościoła Św. Jana w Gdańsku	Restauracja gotyckiego Kościoła Św. Jana w Gdańsku	35 92120	2004 2008	Nadbałtyckie Centrum Kultury	budżet państwa 8,3%	750 000	115 000	0	
14			Remont i rekonstrukcja elewacji frontowej w budynku Spichlerza Błękitny Lew w Gdańsku	35/354 92118	2007 2008	Muzeum Archeologiczne w Gdańsku	środków własnych województwa 86,2%	595 000	292 000	0	0
RAZEM PROGRAM ODRESTAUROWANIA I REKONSTRUKCJI ZABYTKÓW							ŁĄCZNIE	15 818 463	2 197 000	1 900 000	575 500
15	PODNIOSZENIE ATRAKCYJNOŚCI STREF ROZWOJOWYCH W MIASTACH	Wzrost znaczenia ośrodka kultury i turystyki regionu M. Bałtyckiego stymulujący rozwój społeczno-gospodarczy	Adaptacja i wyposażenie Gdańskiego Centrum Muzyczno-Kongresowego Etap III	36/351 92108	2007 2009	Polska Filharmonia Bałtycka	budżet państwa 0,0%	0	0	0	
16			Adaptacja Kina Bałtyk na Teatr Kameralny	92106	2007 2008	Teatr Wybrzeże	środków własnych województwa 98,0%	10 804 990	7 517 160	2 862 830	0
RAZEM PODNIOSZENIE ATRAKCYJNOŚCI STREF ROZWOJOWYCH W MIASTACH							ŁĄCZNIE	11 021 483	7 517 160	2 862 830	0
RAZEM PODNIOSZENIE ATRAKCYJNOŚCI STREF ROZWOJOWYCH W MIASTACH							ŁĄCZNIE	18 804 990	9 517 160	3 862 830	0
ŁĄCZNIE INFRASTRUKTURA SPOŁECZNA - KULTURA							ŁĄCZNIE	19 021 483	9 517 160	3 862 830	0
ŁĄCZNIE INFRASTRUKTURA SPOŁECZNA - KULTURA							ŁĄCZNIE	29 515 851	11 694 160	5 762 830	575 500
ŁĄCZNIE INFRASTRUKTURA SPOŁECZNA - KULTURA							ŁĄCZNIE	4 574 095	20 000	0	0
ŁĄCZNIE INFRASTRUKTURA SPOŁECZNA - KULTURA							ŁĄCZNIE	34 839 946	11 714 160	5 762 830	575 500

WIELOLETNIE PROGRAMY INWESTYCYJNE bez dofinansowania ze środków UE (zadania własne SWP)

Lp.	nazwa programu	cel programu	nazwa zadania	DZIEDZINA KLASYFIKACJI BUDŻETOWA	okres realizacji zadania	Jednostka organizacyjna realizująca zadanie	NAKLADY NA ZADANIE WG ŹRÓDEŁ FINANSOWANIA (w PLN)								
							źródło finansowania	wskaznik łączne nakłady finansowe	2008	2009	2010				
INNE															
17	Modernizacja obiektów związanych z realizacją zadań własnych WP i UMWP	Unowocześnienie obiektów	Modernizacja nieruchomości w Gdańsku przy ul. Gen. Hallera 14, na której mieszczą się CEN i PBW	801 80141 par. 6050	2007 2011	Centrum Edukacji Nauczycieli w Gdańsku	0,0%	5 313 115	1 470 000	1 350 000	0	0	0	1 350 000	
18			Modernizacja i wyposażenie Domu im. J. Korczaka Regionalnej Placówki Opiekuńczo-Wychowawczej w Gdańsku, ul. Abrahama 56 w celu dostosowania do standardów	85201	2007 2010	Dom im. J. Korczaka Regionalna Placówka Opiekuńczo-Wychowawcza	0,0%	2 045 000	565 000	500 000	410 000				
19	WPI Remont WP i UMWP	WPI Remont WIMBP im. J. Conrada	WPI Remont WIMBP im. J. Conrada	92116	2005	Wojewódzka i Miejska Biblioteka Publiczna w Gdańsku	0,0%	4 580 000	2 067 357	350 000	0	0	0	0	
20					2006 2007	UMWP (DAZ)	0,0%	3 700 000 2 000 000	200 000 1 500 000	2 067 357 350 000	0	0	2 000 000	0	0
RAZEM PROGRAM MODERNIZACJI OBIEKTÓW ZWIĄZANYCH Z REALIZACJĄ ZADAŃ WŁASNYCH WP i UMWP							0,0%	15 638 115	4 322 357	3 700 000	3 760 000	0	0	0	3 760 000
RAZEM PROGRAMY DOSTOSOWAWCZE							97,6%	390 000	265 000	35 000	35 000				
RAZEM PROGRAMY DOSTOSOWAWCZE							100,0%	16 028 115	4 607 357	3 735 000	3 795 000				
21	OBLIGATORYJNE DOSTOSOWANIE DO STANDARDÓW UNIJNYCH	DORAŻNA LIKWIDACJA POJAWIAJĄCYCH SIĘ ODSTĘPSTW OD WYMOGÓW UE LUB NOWYCH WYMOGÓW KRAJOWYCH W DZIEDZINACH OBIĘTYCH ZADANIAMI WŁASNYMI WOJEWÓDZTWA	DOSTOSOWANIE REGIONALNEJ INFRASTRUKTURY DROGOWEJ DO ZMIENIAJĄCYCH SIĘ WYMOGÓW		2008 2015	Zarząd Drog Wojewódzkich w Gdańsku	0,0%	128 000 000	2 000 000	12 000 000	19 000 000	0	0	0	19 000 000
22			PROGRAM DOSTOSOWAWCZY OCHRONY ZDROWIA na post. Rozporządzenia Ministra Zdrowia z dnia 10.11.2006 (Dz. U	UMWP (DZ)	0,0%	62 200 000	1 200 000	7 000 000	9 000 000						
23	POZOSTAŁE ZADANIA DOSTOSOWAWCZE	UMWP (DAZ)	0,0%	78 515 490	1 115 490	4 600 000	12 600 000								
RAZEM PROGRAMY DOSTOSOWAWCZE							0,0%	268 715 490	4 315 490	23 600 000	40 600 000	0	0	0	40 600 000
ŁĄCZNIE INNE							0,0%	268 715 490	4 315 490	4 600 000	12 600 000				
ŁĄCZNIE INNE							98,9%	284 353 605	8 637 847	27 300 000	44 360 000				
ŁĄCZNIE INNE							0,1%	390 000	285 000	35 000	35 000				
ŁĄCZNIE INNE							100,0%	284 743 605	8 922 847	27 335 000	44 395 000				
ŁĄCZNIE WIELOLETNIE PROGRAMY INWESTYCYJNE bez dofinansowania ze środków UE (zadania własne SWP)							18,5%	152 103 935	11 862 465	143 925 117	64 514 520				
ŁĄCZNIE WIELOLETNIE PROGRAMY INWESTYCYJNE bez dofinansowania ze środków UE (zadania własne SWP)							79,1%	651 092 936	179 441 894	2 762 273	1 853 190				
ŁĄCZNIE WIELOLETNIE PROGRAMY INWESTYCYJNE bez dofinansowania ze środków UE (zadania własne SWP)							0,0%	19 410 040	305 000	2 762 273	1 853 190				
ŁĄCZNIE WIELOLETNIE PROGRAMY INWESTYCYJNE bez dofinansowania ze środków UE (zadania własne SWP)							2,4%	822 606 911	1 91 599 359	146 687 390	66 367 710				
ŁĄCZNIE WIELOLETNIE PROGRAMY INWESTYCYJNE bez dofinansowania ze środków UE (zadania własne SWP)							100,0%	822 606 911	1 91 599 359	146 687 390	66 367 710				

Załącznik Nr 2b
do Uchwały nr 294(XV)/08
Sejmiku Woj. Pomorskiego
z dnia 28 stycznia 2008 r.

PLAN WYDATKÓW NA ZADANIA WSPÓŁFINANSOWANE ZE ŚRODKÓW POCZODZĄCYCH Z BUDŻETU UNII EUROPEJSKIEJ ORAZ INNYCH ŚRODKÓW ZE ŹRÓDEŁ ZAGRANICZNYCH NIEPODLEGAJĄCYCH ZWROTOWI NA 2008 ROK

NAZWA PROGRAMU / OŚ PRIORYTETOWA	SZCZEGÓLNY (CEL, DZIAŁANIE)	NAZWA ZADANIA	DZIEDZINA INTERWENCJI / KLASYFIKACJA BUDŻETOWA	okres realizacji zadania	jednostka organizacyjna realizująca zadanie	źródła finansowania	wielkość struktury	NAKLADY NA ZADANIE WG ZROBEŁ FINANSOWANIA (w PLN)			
								łącznie nakłady finansowe	poniesione do 2008	2010	
I. ZADANIA Z OKRESU PROGRAMOWANIA 2004-2006 (ZPÖRR, SPO)											
ZINTEGROWANY PROGRAM OPERACYJNY ROZWOJU REGIONALNEGO (ZPÖRR)											
PRIORYTET 1 ZPÖRR Rozbudowa i modernizacja infrastruktury służącej wzmocnieniu konkurencyjności regionów	Działanie 1.4 Rozwój turystyki i kultury	Wzmocnienie potencjału turystycznego "Kraju w Knieg", Rekonstrukcja zabudowy zagrody Albrechta w Swobnie	36354 / 92118	2005-2008	UMMP / Muzeum Pomorza Srodlanego w Sglniu	budget partowa	7,7%	446 000	446 000	0	0
						skosci wlasna wywodzona	18,8%	1 065 516	1 065 516	209 516	0
						skosci UE (jako)	69,8%	4 040 000	3 491 000	550 000	0
						inne (jako)	4,1%	235 000	200 000	35 000	0
						LACZNE	100,0%	5 793 516	4 994 000	799 516	0
						budget partowa	16,4%	1 065 516	857 000	209 516	0
						skosci wlasna wywodzona	18,8%	1 065 516	1 065 516	209 516	0
						skosci UE (jako)	69,8%	4 040 000	3 491 000	550 000	0
						inne (jako)	4,1%	235 000	200 000	35 000	0
						LACZNE	100,0%	5 793 516	4 994 000	799 516	0
						budget partowa	26,8%	9 645 435	8 748 640	895 795	0
						skosci wlasna wywodzona	0,0%	0	0	0	0
skosci UE (jako)	0,0%	0	23 533 660	3 038 030	0						
inne (jako)	0,0%	0	0	0	0						
LACZNE	100,0%	36 215 157	32 283 323	3 931 834	0						
budget partowa	24,1%	109 480	109 480	0	0						
skosci wlasna wywodzona	0,9%	3 962	3 962	0	0						
skosci UE (jako)	75,0%	340 325	328 439	11 886	0						
inne (jako)	0,0%	0	0	0	0						
LACZNE	100,0%	453 767	437 919	13 848	0						
budget partowa	31,1%	3 811 040	3 066 827	744 213	0						
skosci wlasna wywodzona	0,0%	0	0	0	0						
skosci UE (jako)	88,8%	8 434 045	7 284 572	1 149 473	0						
inne (jako)	0,0%	0	0	0	0						
LACZNE	100,0%	12 245 085	10 351 399	1 893 686	0						
budget partowa	0,0%	2 860 910	2 317 723	543 187	0						
skosci wlasna wywodzona	0,0%	0	0	0	0						
skosci UE (jako)	87,3%	5 917 652	5 393 441	524 211	0						
inne (jako)	0,0%	0	0	0	0						
LACZNE	100,0%	8 797 989	7 751 164	1 046 805	0						
budget partowa	21,1%	2 675 124	2 611 904	66 220	0						
skosci wlasna wywodzona	0,0%	0	0	0	0						
skosci UE (jako)	31,6%	10 032 272	8 032 711	1 999 561	0						
inne (jako)	0,0%	0	0	0	0						
LACZNE	100,0%	12 713 396	10 647 615	2 065 781	0						
budget partowa	18,8%	2 122 299	1 938 651	183 648	0						
skosci wlasna wywodzona	0,0%	0	0	0	0						
skosci UE (jako)	81,0%	9 274 909	5 120 194	4 154 715	0						
inne (jako)	0,0%	0	0	0	0						
LACZNE	100,0%	11 307 208	7 058 845	4 243 363	0						
budget partowa	29,1%	230 535	184 778	45 757	0						
skosci wlasna wywodzona	0,0%	0	0	0	0						
skosci UE (jako)	70,9%	563 177	454 708	108 469	0						
inne (jako)	0,0%	0	0	0	0						
LACZNE	100,0%	794 122	649 486	144 526	0						
budget partowa	0,0%	0	0	0	0						
skosci wlasna wywodzona	0,0%	0	0	0	0						
skosci UE (jako)	0,0%	0	0	0	0						
inne (jako)	0,0%	0	0	0	0						
LACZNE	100,0%	225 000	135 900	89 100	0						
budget partowa	0,0%	0	0	0	0						
skosci wlasna wywodzona	0,0%	0	0	0	0						
skosci UE (jako)	0,0%	0	0	0	0						
inne (jako)	0,0%	0	0	0	0						
LACZNE	100,0%	300 000	181 200	118 800	0						
budget partowa	26,0%	21 852 630	19 074 303	2 478 327	0						
skosci wlasna wywodzona	0,0%	0	0	0	0						
skosci UE (jako)	24,0%	61 260 102	50 286 648	11 073 454	0						
inne (jako)	0,0%	0	0	0	0						
LACZNE	100,0%	82 916 694	69 360 951	13 555 743	0						
budget partowa	27,1%	4 478 212	4 273 095	205 117	0						
skosci wlasna wywodzona	0,0%	0	0	0	0						
skosci UE (jako)	72,9%	12 024 474	7 054 052	4 970 422	0						
inne (jako)	0,0%	0	0	0	0						
LACZNE	100,0%	16 502 686	11 327 137	5 175 549	0						
budget partowa	28,2%	4 273 095	4 273 095	0	0						
skosci wlasna wywodzona	0,0%	0	0	0	0						
skosci UE (jako)	73,8%	12 024 474	7 054 052	4 970 422	0						
inne (jako)	0,0%	0	0	0	0						
LACZNE	100,0%	16 297 569	11 327 137	4 970 422	0						

NAZWA PROGRAMU / OŚ PRIORYTETOWA	SZCZEGÓLNY (CEL, DZIAŁANIE)	NAZWA ZADANIA	DZIEDZINA INTERWENCJI / KLASYFIKACJA BUDŻETOWA	okres realizacji zadania	jednostka organizacyjna realizująca zadanie	źródła finansowania	wielkość struktury	NAKLADY NA ZADANIE WG ZROBEŁ FINANSOWANIA (w PLN)			
								łącznie nakłady finansowe	poniesione do 2008	2010	
PRIORYTET 2 ZPÖRR Wzmocnienie Rozwoju Zesobow Ludzkich w Regionach											
PRIORYTET 3 ZPÖRR lokalny	Działanie 3.4. Mikrozasieblownia	Projekty	161, 103/150/11	2004-2008	UMMP / Departament Rozwoju Gospodarczego	budget partowa	0,0%	0	0	0	0
						skosci wlasna wywodzona	0,0%	0	0	0	0
						skosci UE (jako)	0,0%	0	0	0	0
						inne (jako)	0,0%	0	0	0	0
						LACZNE	0,0%	0	0	0	0
						budget partowa	0,0%	0	0	0	0
						skosci wlasna wywodzona	0,0%	0	0	0	0
						skosci UE (jako)	0,0%	0	0	0	0
						inne (jako)	0,0%	0	0	0	0
						LACZNE	0,0%	0	0	0	0
						budget partowa	0,0%	0	0	0	0
						skosci wlasna wywodzona	0,0%	0	0	0	0
skosci UE (jako)	0,0%	0	0	0	0						
inne (jako)	0,0%	0	0	0	0						
LACZNE	0,0%	0	0	0	0						

PROGRAM OPERACYJNY KAPITAŁ LUDZKI 2007-2013 komponent regionalny										
Działanie 6.1 / Poddziałanie 6.1.2 Wzrostanie powiatowych i wojewódzkich urzędów pracy w realizacji zadań na rzecz aktywizacji zawodowej osób bezrobotnych	Projekty	66869 / 86332	2007-2013	WUP w Gdańsku	0,0%	58 276	0	10 000	20 056	26 760
					0,0%	5 244 474	0	2 322 280	2 921 735	
					0,0%	0	0	0	0	
Działanie 6.1	Projekty	66/86869 / 86336	2007-2013	UMWP / Departament Europejskiego Funduszu Społecznego	100,0%	5 302 749	0	12 000	2 343 234	2 947 515
					0,0%	7 976 551	0	3 398 504	4 237 243	
					0,0%	46 275	0	20 859	25 760	
Działanie 6.2	Projekty	68 / 15013	2007-2013	UMWP / Departament Europejskiego Funduszu Społecznego	51,9%	15 133 827	0	2 429 270	9 701 784	11 260 883
					0,0%	154 862 237	0	6 701 784	8 430 063	
					5,2%	8 147 812	0	5 171 795	3 389 804	4 237 243
Działanie 6.3	Projekty	66 / 86336	2007-2013	UMWP / Departament Europejskiego Funduszu Społecznego	84,8%	132 180 294	0	2 900 000	9 752 480	71 927 480
					0,0%	15 131 827	0	3 671 234	9 701 784	
					5,0%	152 668 653	0	30 626	3 389 804	4 237 243
Działanie 7.	Projekty	65/66/68/69/70/71/ 86336	2007-2013	UMWP / Departament Europejskiego Funduszu Społecznego	85,0%	124 453 730	0	174 436	57 352 804	71 927 480
					100,0%	15 131 847	0	6 701 784	8 430 063	
					0,0%	45 298 505	0	208 042	6 747 897	84 620 576
PRIORYTET VII PO KL Promocja integracji społecznej	Projekty	62/64/74 / 15013	2007-2013	UMWP / Departament Europejskiego Funduszu Społecznego	100,0%	23 292 599	0	10 121 081	12 171 729	10 121 081
					0,0%	8 055 179	0	9 351 179	0	
					0,0%	9 185 902	0	9 185 902	0	
PRIORYTET VIII PO KL Regionalne łaciny gospodarki	Projekty	72/73 / 86336	2007-2013	UMWP / Departament Europejskiego Funduszu Społecznego	85,1%	386 582 082	0	5 501 706	174 381 151	218 704 205
					0,0%	45 395 541	0	20 105 362	25 290 189	
					0,0%	468 124 278	0	6 551 140	204 164 895	256 809 243
PRIORYTET IX PO KL Europejski rynek kompetencji w regionach	Projekty	75018	2007-2013	WUP w Gdańsku	0,0%	95 000	0	96 000	0	0
					0,0%	8 185 902	0	8 601 432	0	
					0,0%	0	0	9 185 902	0	
PRIORYTET X PO KL Pomoc techniczna	Projekty	75018	2007-2013	WUP w Gdańsku	100,0%	10 114 112	0	10 114 112	0	0
					0,0%	50 000	0	50 000	0	
					0,0%	8 601 432	0	8 601 432	0	
OGÓLEŃ PROGRAM OPERACYJNY KAPITAŁ LUDZKI 2007-2013 komponent regionalny	Projekty	75018	2007-2013	WUP w Gdańsku	0,0%	11 030 388	0	11 030 388	0	0
					0,0%	1 164 060	0	1 164 060	0	
					0,0%	8 849 895	0	9 849 895	0	
ŁĄCZNIE ZADANIA Z OKRESU PROGRAMOWANIA 2007-2013 PROGRAMY OPERACYJNEJ (W TYM M.I.N. RPO, PO KL)	Projekty	75018	2007-2013	WUP w Gdańsku	15,0%	1 056 907	187 165	869 742	0	0
					85,0%	5 989 132	1 060 600	4 928 532	0	
					0,0%	7 046 038	1 247 765	5 798 274	0	
ŁĄCZNIE ZADANIA Z OKRESU PROGRAMOWANIA 2007-2013 PROGRAMY OPERACYJNEJ (W TYM M.I.N. RPO, PO KL)	Projekty	75018	2007-2013	WUP w Gdańsku	15,0%	384 031	79 411	314 620	0	0
					100,0%	2 232 838	449 950	1 782 888	0	
					0,0%	2 626 869	529 401	2 097 468	0	
ŁĄCZNIE ZADANIA Z OKRESU PROGRAMOWANIA 2007-2013 PROGRAMY OPERACYJNEJ (W TYM M.I.N. RPO, PO KL)	Projekty	75018	2007-2013	WUP w Gdańsku	0,0%	1 456 031	266 576	1 189 464	0	0
					85,0%	8 223 970	1 510 550	6 713 365	0	
					0,0%	9 679 008	1 777 166	7 865 742	0	
ŁĄCZNIE ZADANIA Z OKRESU PROGRAMOWANIA 2007-2013 PROGRAMY OPERACYJNEJ (W TYM M.I.N. RPO, PO KL)	Projekty	75018	2007-2013	WUP w Gdańsku	5,4%	27 306 935	4 396 794	10 196 412	12 711 729	10 196 412
					0,0%	1 915 230	296 576	1 469 584	0	
					85,2%	44 446 051	1 510 550	38 850 115	74 890	403 120
ŁĄCZNIE ZADANIA Z OKRESU PROGRAMOWANIA 2007-2013 PROGRAMY OPERACYJNEJ (W TYM M.I.N. RPO, PO KL)	Projekty	75018	2007-2013	WUP w Gdańsku	4,9%	50 063 767	1 777 166	46 112 463	204 164 895	218 704 205
					100,0%	3 692 236	627 506	2 879 690	81 860	103 120
					87,2%	518 839 856	2 593 385	124 161 115	174 381 151	218 704 205
ŁĄCZNIE ZADANIA Z OKRESU PROGRAMOWANIA 2007-2013 PROGRAMY OPERACYJNEJ (W TYM M.I.N. RPO, PO KL)	Projekty	75018	2007-2013	WUP w Gdańsku	7,8%	45 395 541	0	20 105 362	25 290 189	25 290 189
					100,0%	596 234 628	3 220 861	131 459 999	284 164 895	286 609 243
					0,0%	0	0	0	0	

III. POZOSTAŁE ZADANIA												
INTERREG III A	Program Sąsiedztwa Litwa, Polska, Otwórz Kaliningradzką Federację Rosyjskiej	4-4-1411.413.415/ 75018	Funkcjonowanie Regionalnego Punktu Informacyjnego	2005-2008	UMWP / Departament Rozwoju Regionalnego i Przemysłowego	17,5%	102 480	69 232	33 248	0	0	0
						budżet parafialny	0	0	0	0	0	0
						skoczek	0	0	0	0	0	0
						skoczek	0	0	0	0	0	0
						skoczek	0	0	0	0	0	0
						skoczek	0	0	0	0	0	0
						skoczek	0	0	0	0	0	0
						skoczek	0	0	0	0	0	0
						skoczek	0	0	0	0	0	0
						skoczek	0	0	0	0	0	0
						skoczek	0	0	0	0	0	0
						skoczek	0	0	0	0	0	0
						skoczek	0	0	0	0	0	0
						skoczek	0	0	0	0	0	0
skoczek	0	0	0	0	0	0						
INTERREG III B	Program Sąsiedztwa dla Obszaru Morza Bałtyckiego	413 / 71095 / 75018	AB-Landbridge	2007-2008	UMWP / Departament Rozwoju Regionalnego i Przemysłowego	25,0%	14 613	10 571	4 242	0	0	0
						budżet parafialny	0	0	0	0	0	0
						skoczek	0	0	0	0	0	0
						skoczek	0	0	0	0	0	0
						skoczek	0	0	0	0	0	0
						skoczek	0	0	0	0	0	0
						skoczek	0	0	0	0	0	0
						skoczek	0	0	0	0	0	0
						skoczek	0	0	0	0	0	0
						skoczek	0	0	0	0	0	0
						skoczek	0	0	0	0	0	0
						skoczek	0	0	0	0	0	0
						skoczek	0	0	0	0	0	0
						skoczek	0	0	0	0	0	0
Inicjatywa Wspólnotowa EQUAL	Partnerstwa na rzecz rozwoju "NA FALI"	21 / 85332	Projekt	2006-2008	Wojewódzki Urząd Pracy w Gdańsku	0,0%	0	0	0	0	0	0
						budżet parafialny	0	0	0	0	0	0
						skoczek	0	0	0	0	0	0
						skoczek	0	0	0	0	0	0
						skoczek	0	0	0	0	0	0
						skoczek	0	0	0	0	0	0
						skoczek	0	0	0	0	0	0
						skoczek	0	0	0	0	0	0
						skoczek	0	0	0	0	0	0
						skoczek	0	0	0	0	0	0
						skoczek	0	0	0	0	0	0
						skoczek	0	0	0	0	0	0
						skoczek	0	0	0	0	0	0
						skoczek	0	0	0	0	0	0
Pozostałe Programy Europejskie	Program "Uczenie się przez całe życie" - Gruntwig	80146	Europa Net	2008	Ośrodek Doskonalenia Nauczycieli w Słupsku	11,1%	34 308	32 108	2 200	0	0	0
						budżet parafialny	0	0	0	0	0	0
						skoczek	0	0	0	0	0	0
						skoczek	0	0	0	0	0	0
						skoczek	0	0	0	0	0	0
						skoczek	0	0	0	0	0	0
						skoczek	0	0	0	0	0	0
						skoczek	0	0	0	0	0	0
						skoczek	0	0	0	0	0	0
						skoczek	0	0	0	0	0	0
						skoczek	0	0	0	0	0	0
						skoczek	0	0	0	0	0	0
						skoczek	0	0	0	0	0	0
						skoczek	0	0	0	0	0	0
OGÓŁEM POZOSTAŁE ZADANIA	OGÓŁEM INICJATYWA WSPÓLNOTOWA EQUAL	411,415 / 71095	Strategia Innowacji dla Województwa Pomorskiego- uzupełnienie i plan działania	06/2005-01/2008	UMWP / Departament Rozwoju Gospodarczego	100,0%	259 897	227 736	32 161	0	0	0
						budżet parafialny	0	0	0	0	0	0
						skoczek	0	0	0	0	0	0
						skoczek	0	0	0	0	0	0
						skoczek	0	0	0	0	0	0
						skoczek	0	0	0	0	0	0
						skoczek	0	0	0	0	0	0
						skoczek	0	0	0	0	0	0
						skoczek	0	0	0	0	0	0
						skoczek	0	0	0	0	0	0
						skoczek	0	0	0	0	0	0
						skoczek	0	0	0	0	0	0
						skoczek	0	0	0	0	0	0
						skoczek	0	0	0	0	0	0
ŁĄCZNIE WYDATKI NA ZADANIA WSPÓŁFINANSOWANE ZE ŚRODKÓW POCODZĄCZYCH Z BUDŻETU UE ORAZ INNYCH ŚRODKÓW ZE ŹRÓDEŁ ZAGRANICZNYCH NIEPODLEGAJĄCYCH ZWROTOWI /I-II+III/	ŁĄCZNIE POZOSTAŁE ZADANIA	708 510 845	ŁĄCZNIE	100,0%	ŁĄCZNIE	100,0%	1 577 893	1 139 544	438 349	0	0	0
						budżet parafialny	0	0	0	0	0	0
						skoczek	0	0	0	0	0	0
						skoczek	0	0	0	0	0	0
						skoczek	0	0	0	0	0	0
						skoczek	0	0	0	0	0	0
						skoczek	0	0	0	0	0	0
						skoczek	0	0	0	0	0	0
						skoczek	0	0	0	0	0	0
						skoczek	0	0	0	0	0	0
						skoczek	0	0	0	0	0	0
						skoczek	0	0	0	0	0	0
						skoczek	0	0	0	0	0	0
						skoczek	0	0	0	0	0	0

T. Wydatki ZPORR Priorytet II nie zawiera obciąż dług.

Załącznik Nr 3
do uchwały nr 294/XVII/08
Sejmiku Woj. Pomorskiego
z dnia 28 stycznia 2008 r

PRZYCHODY I ROZCHODY BUDŻETU WOJEWÓDZTWA W 2008 ROKU

§	Wyszczególnienie	Przychody			Rozchody			w zł
		Plan przed zmianą	Zmiana	Plan po zmianie	Plan przed zmianą	Zmiana	Plan po zmianie	
	PRZYCHODY I ROZCHODY ZWIĄZANE Z FINANSOWANIEM NIEDOBORU BUDŻETOWEGO	208 711 570	0	208 711 570	43 395 425	1 400 000	44 795 425	
	Przychody	208 711 570	0	208 711 570				
903	Przychody z zaciągniętych pożyczek na finansowanie zadań realizowanych z udziałem środków pochodzących z budżetu Unii Europejskiej	11 061 570	0	11 061 570				
955	Przychody z tytułu innych rozliczeń krajowych	48 150 000	0	48 150 000				
952	Przychody z zaciągniętych pożyczek i kredytów na rynku krajowym	149 500 000	0	149 500 000				
	Rozchody				43 395 425	1 400 000	44 795 425	
963	Splaty pożyczek otrzymanych na finansowanie zadań realizowanych z udziałem środków pochodzących z budżetu UE				39 595 425	900 000	40 495 425	
991	Udzielone pożyczki i kredyty					500 000	500 000	
992	Splaty otrzymanych krajowych pożyczek i kredytów				3 800 000	0	3 800 000	

Załącznik Nr 4
do uchwały Nr 294/XVII/08
Sejmiku Woj. Pomorskiego
z dnia 28 stycznia 2008r.

PLAN DOTACJI DLA WOJEWÓDZKICH INSTYTUCJI KULTURY NA 2008 ROK

Dz.	Rozdz.	WYSZCZEGÓLNIENIE	PLAN PRZED ZMIANĄ		ZMIANA	w tym:		PLAN PO ZMIANIE		w tym:		w zł
			4	5		6	7	8	9	10	11	
921		KULTURA I OCHRONA DZIEDZICTWA NARODOWEGO	81 184 722	50 560 000	30 624 722	1 000 000	1 000 000	0	82 184 722	51 560 000	30 624 722	
92106		TEATRY	39 587 170	23 770 000	15 817 170	0	0	0	39 587 170	23 770 000	15 817 170	
		<i>Państwowy Teatr Wybrzeże w Gdańsku</i>	14 137 170	5 000 000	9 137 170	0	0	0	14 137 170	5 000 000	9 137 170	
		<i>Państwowa Opera Bałtycka w Gdańsku</i>	15 980 000	11 400 000	4 580 000	0	0	0	15 980 000	11 400 000	4 580 000	
		<i>Teatr Muzyczny w Gdyni</i>	9 470 000	7 370 000	2 100 000	0	0	0	9 470 000	7 370 000	2 100 000	
92108		FILHARMONIE, ORKIESTRY, CHÓRY I KAPELE	9 100 000	6 100 000	3 000 000	0	0	0	9 100 000	6 100 000	3 000 000	
		<i>Polska Filharmonia Bałtycka w Gdańsku</i>	9 100 000	6 100 000	3 000 000	0	0	0	9 100 000	6 100 000	3 000 000	
92110		GALERIE I BIURA WYSTAW ARTYSTYCZNYCH	1 023 000	500 000	523 000	0	0	0	1 023 000	500 000	523 000	
		<i>Bałtycka Galeria Sztuki Współczesnej w Słupsku</i>	1 023 000	500 000	523 000	0	0	0	1 023 000	500 000	523 000	
92113		CENTRA KULTURY I SZTUKI	3 560 000	3 000 000	560 000	0	0	0	3 560 000	3 000 000	560 000	
		<i>Nadbałtyckie Centrum Kultury w Gdańsku</i>	3 560 000	3 000 000	560 000	0	0	0	3 560 000	3 000 000	560 000	
92114		POZOSTAŁE INSTYTUCJE KULTURY	0	0	0	1 000 000	1 000 000	0	1 000 000	1 000 000	0	
		<i>Europejskie Centrum Solidarności</i>	0	0	0	1 000 000	1 000 000	0	1 000 000	1 000 000	0	
92116		BIBLIOTEKI	5 567 357	3 500 000	2 067 357	0	0	0	5 567 357	3 500 000	2 067 357	
		<i>Wojewódzka Biblioteka Publiczna w Gdańsku</i>	5 567 357	3 500 000	2 067 357	0	0	0	5 567 357	3 500 000	2 067 357	
92118		MUZEA	21 732 195	13 690 000	8 042 195	0	0	0	21 732 195	13 690 000	8 042 195	
		<i>Muzeum Narodowe w Gdańsku</i>	9 200 000	5 700 000	3 500 000	0	0	0	9 200 000	5 700 000	3 500 000	
		<i>Muzeum Archeologiczne w Gdańsku</i>	4 317 000	3 000 000	1 317 000	0	0	0	4 317 000	3 000 000	1 317 000	
		<i>Muzeum Kaszubski Park Etnograficzny we Wdzyżach Kiszewskich</i>	3 515 679	1 700 000	1 815 679	0	0	0	3 515 679	1 700 000	1 815 679	
		<i>Muzeum Pomorza Środkowego w Słupsku</i>	4 009 516	2 600 000	1 409 516	0	0	0	4 009 516	2 600 000	1 409 516	
		<i>Muzeum Zachodnio-Kaszubskie w Bytowie</i>	690 000	690 000	0	0	0	0	690 000	690 000	0	
92120		OCHRONA ZABYTKÓW I OPIEKA NAD ZABYTKAMI	615 000	0	615 000	0	0	0	615 000	0	615 000	
		<i>Nadbałtyckie Centrum Kultury w Gdańsku</i>	615 000	0	615 000	0	0	0	615 000	0	615 000	

1275

UCHWAŁA Nr XVII/174/2008
Rady Miejskiej w Redzie
z dnia 7 lutego 2008 r.

w sprawie Budżetu Miasta na 2008 rok.

Na podstawie art. 18 ust 2 pkt 4, 9 lit d, pkt 10 ustawy z dnia 8 marca 1990 r. o samorządzie gminnym (t.j. Dz. U. z 2001 r. Nr 142 poz. 1591 z późn. zm.) oraz art. 82 ust. 1 pkt 1 i 2, art. 165, 168, 173, 184, 188 ust. 2 pkt 1, 3 i 195 ust. 2 i 3 ustawy z dnia 30 czerwca 2005 r. o finansach publicznych (Dz. U. Nr 249, poz. 2104 z późn. zm.) Rada Miejska w Redzie uchwala, co następuje:

§ 1

1. Ustala się dochody budżetu na 2008 r. w wysokości 35.601.113 zł z czego dochody bieżące stanowią sumę w wysokości 34.771.113 zł, a dochody majątkowe sumę w wysokości 830.000 zł – zgodnie z załącznikiem nr 1*. Dochody te obejmują:
 - 1) dotacje na zadania wspólnie realizowane w drodze porozumień z innymi jednostkami samorządu terytorialnego w wysokości 128.278 zł zgodnie z załącznikiem nr 7*,
 - 2) dotacje na realizację zadań zleconych z zakresu administracji rządowej i innych zadań zleconych ustawami w wysokości 5.331.267 zł zgodnie z załącznikiem nr 8*.
2. Ustala się wydatki budżetu na 2008 r. w wysokości 42.033.083 zł w tym:
 - 1) Wydatki bieżące w wysokości 32.278.020 zł zgodnie z załącznikiem nr 2* z tego:
 - a) wydatki na wynagrodzenia i pochodne od wynagrodzeń wynoszą 14.425.923 zł
 - b) dotacje z budżetu wynoszą 1.704.292 zł
 - c) wydatki na obsługę długu wynoszą 92.179 zł
 - d) pozostałe wydatki wynoszą 16.055.626 zł
 - 2) Wydatki majątkowe w wysokości 9.755.063 zł zgodnie z załącznikiem nr 2*.
3. Wydatki określone w § 1 ust 2 obejmują:
 - a) wydatki na zadania wspólnie realizowane w drodze porozumień z innymi jednostkami samorządu terytorialnego w wysokości 888.585 zł w tym: wydatki bieżące 885.585 zł zgodnie z załącznikiem nr 7*,
 - b) wydatki na realizację zadań zleconych z zakresu administracji rządowej i innych zadań zleconych ustawami w wysokości 5.331.267 zł w tym: wydatki bieżące 5.331.267 zł zgodnie z załącznikiem nr 8*,
 - c) wydatki na realizację Wieloletniego Planu Inwestycyjnego na lata 2008-2013 w tym; wydatki w 2008 r. ze środków własnych gminy w wysokości 8.445.000 zł zgodnie z załącznikiem nr 10*.
4. Ustala się źródło pokrycia deficytu budżetowego w wysokości 6.431.970 zł z przychodów z kredytów na rynku krajowym w wysokości 2.950.000 zł, z przychodów z innych rozliczeń krajowych w wysokości 581.357 zł oraz nadwyżki z lat ubiegłych w wysokości 2.900.613 zł.

§ 2

1. Ustala się dochody za wydawanie zezwoleń na sprzedaż napojów alkoholowych w wysokości 230.000 zł, wydatki związane z gminnym programem profilaktyki i rozwiązywania problemów alkoholowych w wysokości 207.000 zł

i wydatki związane z gminnym programem zwalczania narkomanii w wysokości 23.000 zł.

§ 3

1. Ustala się przychody budżetu w wysokości 6.794.301 zł, rozchody budżetu w wysokości 362.331 zł zgodnie z załącznikiem nr 3*.
2. Ustala się limit zobowiązań z tytułu zaciąganych kredytów na finansowanie planowanego deficytu w wysokości 2.950.000 zł oraz pokrycie występującego w ciągu roku przejściowego deficytu w wysokości 500.000 zł.

§ 4

Ustala się plan przychodów Gminnego Funduszu Ochrony Środowiska wysokości 44.500 zł i wydatków w wysokości 65.000 zł zgodnie z załącznikiem nr 4*.

§ 5

Ustala się plan przychodów dochodów własnych jednostek budżetowych w wysokości 344.668 zł oraz plan wydatków dochodów własnych jednostek budżetowych w wysokości 346.668 zł zgodnie z załącznikiem nr 5*.

§ 6

Ustala się dotacje celowe w wysokości 90.800 zł oraz dotacje podmiotowe w wysokości 853.185 zł zgodnie z załącznikiem nr 6.

§ 7

Ustala się rezerwę budżetową w wysokości – 1.941.448 zł w tym:

- 1) Rezerwę ogólną na wydatki nieprzewidziane w wysokości – 400.000 zł, co stanowi 0,95% wydatków budżetu,
- 2) rezerwy celowe w wysokości 1.541.448 zł, co stanowi 3,67% wydatków budżetu zgodnie z załącznikiem nr 9*.

§ 8

Upoważnia się Burmistrza Miasta do:

- 1) przenoszenia wydatków z wyłączeniem przeniesień wydatków między działami,
- 2) zaciągnięcia kredytu na pokrycie występującego w ciągu roku deficytu budżetu do wysokości 500.000 zł,
- 3) lokowania wolnych środków budżetowych na rachunkach w innych bankach,
- 4) zaciągnięcia kredytu w wysokości 2.950.000 zł w wybranych przez siebie bankach w trybie określonym w przepisach o zamówieniach publicznych,
- 5) zaciągnięcia zobowiązań na finansowanie wydatków ujętych w Wieloletnim Programie Inwestycyjnym,
- 6) zaciągnięcia zobowiązań z tytułu umów, których realizacja jest niezbędna i wynika z ciągłości działania a termin zapłaty upływa w roku następnym,
- 7) udzielenia upoważnień kierownikom jednostek organizacyjnych Gminy Miasta Redy do zaciągnięcia zobowiązań z tytułu umów na wydatki bieżące, których realizacja jest niezbędna dla zapewnienia ciągłości działania a termin zapłaty upływa w roku następnym.

§ 9

Uchwała wchodzi w życie z dniem podjęcia i podlega

ogłoszeniu w dzienniku Urzędowym Województwa Pomorskiego.

Przewodniczący
Rady Miejskiej w Redzie
Kazimierz Okrój

* Załączników nie publikuje się.

.1276

UCHWAŁA Nr XVII/176/2008
Rady Miejskiej w Redzie
z dnia 7 lutego 2008 r.

**w sprawie uchwalenia miejscowego planu zagospodarowania przestrzennego miasta Redy
w rejonie ulic Obwodowej i Norwida.**

Na podstawie art. 20 ust. 1 w związku z art. 27 ustawy z dnia 27 marca 2003 r. o planowaniu i zagospodarowaniu przestrzennym (Dz. U. Nr 80 poz. 717 z późn. zm.) oraz art. 18 ust. 2 pkt 5 i art. 40 ust. 1 ustawy z dnia 8 marca 1990 r. o samorządzie gminnym (t.j. Dz. U. z 2001 r. Nr 142, poz. 1591 z późn. zm.), na wniosek Burmistrza Miasta Redy, Rada Miejska w Redzie uchwała, co następuje:

§ 1

Po stwierdzeniu zgodności z ustaleniami Studium uwarunkowań i kierunków zagospodarowania przestrzennego miasta Redy uchwalonego uchwałą nr XXIX/239/97 Rady Miejskiej Redy z dnia 8 kwietnia 1997 r., zmienionego uchwałami nr XXIX/297/2001 Rady Miejskiej Redy z dnia 5 czerwca 2001 r. i nr XXXV/335/2005 Rady Miejskiej Redy z dnia 8 czerwca 2005 r., uchwała się miejscowy plan zagospodarowania przestrzennego miasta Redy w rejonie ulic Obwodowej i Norwida, zwany dalej „planem”, obejmujący obszar o powierzchni 1,36 ha, ograniczony od:

- 1) północy – ulicą Jana Brzechwy,
- 2) wschodu – rezerwą ulicy Obwodowej,
- 3) południa – granicami działek nr 682/9, 682/10,
- 4) zachodu – ulicą Cypriana Kamila Norwida, jak na rysunku planu.

§ 2

Wyjaśnienie pojęć użytych w niniejszym planie:

- 1) teren – obszar wydzielony liniami rozgraniczającymi o jednakowych zasadach zagospodarowania, którego przeznaczenie zostało określone w § 3 oraz odpowiedniej karcie terenu, przeznaczony także pod zielen, drogi, sieci i urządzenia sieciowe oraz obiekty budowlane infrastruktury technicznej,
- 2) intensywność zabudowy – stosunek powierzchni całkowitej wszystkich kondygnacji nadziemnych wszystkich budynków na działce do powierzchni działki,
- 3) powierzchnia całkowita budynku – suma powierzchni wszystkich kondygnacji budynku, mierzonych po obrysie zewnętrznym budynku z włączeniem tynków i okładzin, na poziomie posadzki pomieszczeń lub ich części o wysokości ponad 1,90 m, zamkniętych i przekrytych ze wszystkich stron, z wyjątkiem nadbudówek ponad dachem, takich jak maszynownia dźwigu, centrala wentylacyjna, klimatyzacyjna lub kotłownia. Do powierzchni całkowitej nie wlicza się przykładowo powierzchni loggii, balkonów, galerii, tarasów, schodów zewnętrznych,
- 4) powierzchnia użytkowa budynku – powierzchnia całkowita pomniejszona o powierzchnie zajęte przez: konstrukcję, instalacje oraz klatki schodowe, szyby windowe, wbudowane garaże i parkingi oraz pomieszczenia nieużytkowe,
- 5) maksymalna nieprzekraczalna linia zabudowy – linia ogra-

niczająca obszar, na którym dopuszcza się wznoszenie budynków oraz – określonych w ustaleniach planu – budowli. Linia nie dotyczy: balkonów, wykuszy, loggii, gzymsów, okapów, podokienników, zadaszeń nad wejściami, ryzalitów, przedsiionków, schodów zewnętrznych, pochylni, tarasów, części podziemnych obiektów budowlanych,

6) układ odwadniający – układ obejmujący szczelne, otwarte lub zamknięte systemy kanalizacji deszczowej, cieki naturalne, kanały, rowy i drenaże.

§ 3

Oznaczenia literowe dotyczące przeznaczenia terenów użyte w niniejszym planie:

MW/U – teren zabudowy mieszkaniowo-usługowej,
W terenie MW/U dopuszcza się:

- 1) zabudowę mieszkaniową wielorodzinną,
- 2) usługi z wyłączeniem:
 - a) rzemiosła produkcyjnego,
 - b) stacji paliw,
 - c) warsztatów samochodowych blacharskich i lakierniczych,
 - d) stacji obsługi samochodów ciężarowych i autobusów,
 - e) szpitali i domów opieki społecznej,
 - f) baz,
 - g) składów,
 - h) usług handlu o powierzchni sprzedaży powyżej 400 m² każda,

KDL – teren drogi publicznej – ulica lokalna,

KDD – teren drogi publicznej – ulica dojazdowa,

Na terenach dróg dopuszcza się obiekty takie jak: kioski z prasą, punkty sprzedaży biletów, budki telefoniczne, wiaty przystankowe, nośniki reklamowe.

§ 4

1. Ustala się następujące wskaźniki parkingowe do obliczania zapotrzebowania inwestycji na miejsca postojowe (mp) dla samochodów osobowych:

- a) zabudowa mieszkaniowa wielorodzinną: minimum 1,2 mp na jedno mieszkanie,
- b) hotele: minimum 4 mp na 10 łóżek,
- c) motele, pensjonaty, wynajem pokoi: minimum 1 mp na 1 pokój noclegowy,
- d) usługi handlu:
 - obiekty o powierzchni sprzedaży do 50m²: minimum 1mp,
 - pozostałe: minimum 2 mp na każde rozpoczęte 100m² powierzchni sprzedaży oraz minimum 1 mp na 10 zatrudnionych,
- e) rzemiosło usługowe, usługi kultury, zdrowia i opieki społecznej, biura, urzędy, poczty, banki, przychodnie,

- gabinety, kancelarie, pracownie, lokale gastronomiczne (restauracje, kawiarnie, bary, itp.): minimum 2 mp na każde rozpoczęte 100 m² powierzchni użytkowej,
- f) szkoły: minimum 1 mp na 1 pomieszczenie do nauczania,
- g) przedszkola, świetlice: minimum 2 mp na 1 oddział,
- h) siłownie, baseny pływackie, inne małe obiekty sportu i rekreacji: minimum 3 mp na każde rozpoczęte 100m² powierzchni użytkowej oraz minimum 1 mp na 10 zatrudnionych,
- i) korty tenisowe (bez miejsc dla widzów): minimum 2 mp na 1 kort.
2. Dla funkcji nie wymienionych w ust. 1 powyższe wskaźniki stosuje się odpowiednio.

§ 5

1. Ustala się podział obszaru objętego planem na 3 tereny oznaczone kolejnymi symbolami cyfrowymi od 1 do 3.
2. Ustalenia szczegółowe planu są następujące:

KARTA TERENU MIEJSCOWEGO PLANU ZAGOSPODAROWANIA PRZESTRZENNEGO MIASTA REDY W REJONIE ULIC OBWODOWEJ I NORWIDA

1. NUMER TERENU: 1
2. POWIERZCHNIA: 1,00 ha
3. PRZEZNACZENIE TERENU: MW/U – teren zabudowy mieszkaniowo-usługowej, z minimalnym 10% udziałem usług na terenie
4. ISTNIEJĄCE PRZEZNACZENIE LUB SPOSÓB ZAGOSPODAROWANIA UZNANY ZA ZGODNY Z PLANEM: istniejąca zabudowa mieszkaniowa jednorodzinna w północno-zachodniej części terenu
5. ZASADY OCHRONY I KSZTAŁTOWANIA ŁADU PRZESTRZENNEGO:
stosuje się zasady zawarte w pkt 6, 8
6. ZASADY KSZTAŁTOWANIA ZABUDOWY I ZAGOSPODAROWANIA DZIAŁKI LUB TERENU:
- 6.1 linie zabudowy – maksymalne nieprzekraczalne w odległości 8m od linii rozgraniczającej ulicę Obwodową (poza granicami planu), w odległości 6m od linii rozgraniczającej teren 2.KDL, w odległości od 4m do 5m od linii rozgraniczającej teren 3.KDD – jak na rysunku planu,
- 6.2 maksymalna wielkość powierzchni zabudowy w stosunku do powierzchni działki: 50%,
- 6.3 minimalny procent powierzchni biologicznie czynnej działki: 30%,
- 6.4 intensywność zabudowy działki – minimalna: nie ustala się, maksymalna: 1,5,
- 6.5 wysokość zabudowy:
- a) w pierzei ulicy Obwodowej – minimalna: 12m, maksymalna: 15m,
- b) dla pozostałej zabudowy – minimalna: nie ustala się, maksymalna: 15m (maksymalnie 4 kondygnacje nadziemne, w tym poddasze użytkowe),
- c) dopuszcza się podpiwniczenie budynków,
- 6.6 dachy o nachyleniu połaci głównych maksymalnie 45°,
- 6.7 wielkość działki: nie ustala się,
- 6.8 szerokość dojazdów do minimum trzech działek budowlanych: minimalnie 6m
- 6.9 Dla zabudowy wielorodzinnej należy przewidzieć place zabaw dla dzieci i miejsca rekreacyjne dostępne również dla osób niepełnosprawnych, realizowane wraz z zabudową.

7. ZASADY I WARUNKI SCALANIA I PODZIAŁU NIERUCHOMOŚCI:
nie dotyczy
8. ZASADY OCHRONY ŚRODOWISKA I PRZYRODY:
- 8.1 przyjmuje się dopuszczalny poziom hałasu w środowisku jak dla terenów przeznaczonych pod zabudowę mieszkaniowo-usługową,
- 8.2 po zapewnieniu wymaganego poziomu hałasu dopuszcza się lokalizację budynków związanych ze stałym lub wielogodzinnym pobytem dzieci i młodzieży
9. ZASADY OCHRONY DZIEDZICTWA KULTUROWEGO, ZABYTKÓW, KRAJOBRAZU KULTUROWEGO ORAZ DÓBR KULTURY WSPÓŁCZESNEJ:
nie dotyczy
10. ZASADY KSZTAŁTOWANIA PRZESTRZENI PUBLICZNYCH:
nie dotyczy
11. SPOSOBY ZAGOSPODAROWANIA TERENÓW LUB OBIEKTÓW PODLEGAJĄCYCH OCHRONIE NA PODSTAWIE ODREBNYCH PRZEPISÓW:
nie dotyczy
12. SZCZEGÓLNE WARUNKI ZAGOSPODAROWANIA TERENÓW ORAZ OGRANICZENIA W ICH UŻYTKOWANIU:
nie ustala się
13. ZASADY DOTYCZĄCE SYSTEMÓW KOMUNIKACJI I INFRASTRUKTURY TECHNICZNEJ:
- 13.1 dostępność drogowa – od terenów 2.KDL, 3.KDD oraz spoza południowej granicy planu,
- 13.2 parkingi – do realizacji na terenie inwestycji, zgodnie z § 4,
- 13.3 zaopatrzenie w wodę – z sieci wodociągowej,
- 13.4 odprowadzenie ścieków – do kanalizacji sanitarnej,
- 13.5 zagospodarowanie wód opadowych – zagospodarowanie na terenie lub do układu odwadniającego,
- 13.6 zaopatrzenie w energię elektryczną – z sieci elektroenergetycznej,
- 13.7 zaopatrzenie w gaz – z sieci gazowej lub gaz bezprzewodowy,
- 13.8 zaopatrzenie w ciepło – z sieci ciepłowniczej lub niskoemisyjnych źródeł lokalnych,
- 13.9 gospodarka odpadami – zgodnie z przepisami odrębnymi,
- 13.10 planowane urządzenia i sieci magistralne – nie dotyczy
14. SPOSOBY I TERMINY TYMCZASOWEGO ZAGOSPODAROWANIA TERENU:
zakaz tymczasowego zagospodarowania
15. STAWKA PROCENTOWA SŁUŻĄCA DO NALICZANIA OPŁATY Z TYTUŁU WZROSTU WARTOŚCI TERENU:
20%
16. ZALECENIA I INFORMACJE NIE BĘDĄCE PODSTAWĄ WYDAWANIA DECYZJI ADMINISTRACYJNYCH:
- 16.1 zalecana lokalizacja wjazdu na teren od terenu 2.KDL – jak na rysunku planu,
- 16.2 zaleca się lokalizację usług w pierzei ulic: Obwodowej (poza wschodnią granicą planu) oraz 2.KDL,
- 16.3 teren położony w granicach Głównego Zbiornika Wód Podziemnych nr 110,
- 16.4 teren o wysokim poziomie wód gruntowych,
- 16.5 istniejąca magistrala ciepłownicza 2cx250, jak na rysunku planu,
- 16.6 istniejący kolektor sanitarny tłoczny kt500 (poza wschodnią granicą planu), jak na rysunku planu,
- 16.7 istniejąca trafostacja, jak na rysunku planu,
- 16.8 istniejąca stacja wymienników „SW-3” (ciepłownictwo), jak na rysunku planu

**KARTA TERENU
MIEJSCOWEGO PLANU ZAGOSPODAROWANIA
PRZESTRZENNEGO MIASTA REDY W REJONIE
ULIC OBWODOWEJ I NORWIDA**

1. NUMER TERENU: 2
2. POWIERZCHNIA: 0,15 ha
3. KLASA DROGI: KDL – ulica lokalna
4. PARAMETRY, WSKAŹNIKI I WYPOSAŻENIE DROGI:
 - 4.1 szerokość w liniach rozgraniczających – minimalnie 16m, jak na rysunku planu,
 - 4.2 przekrój – jedna jezdnia, minimalnie dwa pasy ruchu,
 - 4.3 dostępność do terenów przyległych – bez ograniczeń,
 - 4.4 wyposażenie – chodniki; dopuszcza się ścieżkę rowerową, zatoki autobusowe oraz miejsca postojowe
5. POWIĄZANIA Z UKŁADEM ZEWNĘTRZNYM poprzez skrzyżowanie z ulicą Obwodową (droga powiatowa nr 1463G)
6. ZASADY OCHRONY DZIEDZICTWA KULTUROWEGO I ZABYTKÓW ORAZ DÓBR KULTURY WSPÓŁCZESNEJ:
nie ustala się
7. ZASADY OCHRONY ŚRODODWISKA, PRZYRODY I KRAJOBRAZU KULTUROWEGO:
odprowadzanie wód opadowych zgodnie z przepisami odrębnymi
8. SPOSOBY I TERMINY TYMCZASOWEGO ZAGOSPODAROWANIA, URZĄDZANIA I UŻYTKOWANIA TERENU:
zakaz tymczasowego zagospodarowania za wyjątkiem pkt 9.3
9. ZASADY KSZTAŁTOWANIA PRZESTRZENI PUBLICZNYCH:
 - 9.1 mała architektura – dopuszcza się,
 - 9.2 nośniki reklamowe – dopuszcza się,
 - 9.3 tymczasowe obiekty usługowo-handlowe – dopuszcza się,
 - 9.4 urządzenia techniczne – dopuszcza się,
 - 9.5 zieleń – dopuszcza się
10. STAWKA PROCENTOWA SŁUŻĄCA DO NALICZANIA OPŁATY Z TYTUŁU WZROSTU WARTOŚCI TERENU:
0%
11. SPOSOBY ZAGOSPODAROWANIA TERENÓW LUB OBIEKTÓW PODLEGAJĄCYCH OCHRONIE, USTALONYCH NA PODSTAWIE ODRĘBNYCH PRZEPISÓW:
nie dotyczy
12. SZCZEGÓLNE WARUNKI ZAGOSPODAROWANIA TERENÓW ORAZ OGRANICZENIA W ICH UŻYTKOWANIU:
nie dotyczy
13. ZALECENIA I INFORMACJE NIE BĘDĄCE PODSTAWĄ WYDAWANIA DECYZJI ADMINISTRACYJNYCH:
 - 13.1 zalecana lokalizacja wjazdu na teren 1.MW/U – jak na rysunku planu,
 - 13.2 zaleca się pas zakrzewień z pojedynczymi drzewami pomiędzy chodnikiem a jezdnią,
 - 13.3 teren położony w granicach Głównego Zbiornika Wód Podziemnych nr 110,
 - 13.4 teren o wysokim poziomie wód gruntowych

**KARTA TERENU
MIEJSCOWEGO PLANU ZAGOSPODAROWANIA
PRZESTRZENNEGO MIASTA REDY W REJONIE
ULIC OBWODOWEJ I NORWIDA**

1. NUMER TERENU: 3
2. POWIERZCHNIA: 0,21 ha

3. KLASA DROGI: KDD – ulica dojazdowa
4. PARAMETRY, WSKAŹNIKI I WYPOSAŻENIE DROGI:
 - 4.1 szerokość w liniach rozgraniczających – minimalnie 11m, jak na rysunku planu,
 - 4.2 przekrój – jedna jezdnia, minimalnie dwa pasy ruchu,
 - 4.3 dostępność do terenów przyległych – bez ograniczeń,
 - 4.4 wyposażenie – chodnik lub chodniki; dopuszcza się ścieżkę rowerową, miejsca postojowe
5. POWIĄZANIA Z UKŁADEM ZEWNĘTRZNYM poprzez skrzyżowanie z ulicą w terenie 2.KDL
6. ZASADY OCHRONY DZIEDZICTWA KULTUROWEGO I ZABYTKÓW ORAZ DÓBR KULTURY WSPÓŁCZESNEJ:
nie ustala się
7. ZASADY OCHRONY ŚRODODWISKA, PRZYRODY I KRAJOBRAZU KULTUROWEGO:
odprowadzanie wód opadowych zgodnie z przepisami odrębnymi
8. SPOSOBY I TERMINY TYMCZASOWEGO ZAGOSPODAROWANIA, URZĄDZANIA I UŻYTKOWANIA TERENU:
zakaz tymczasowego zagospodarowania z wyjątkiem pkt 9.3
9. ZASADY KSZTAŁTOWANIA PRZESTRZENI PUBLICZNYCH:
 - 9.1 mała architektura – dopuszcza się,
 - 9.2 nośniki reklamowe – dopuszcza się,
 - 9.3 tymczasowe obiekty usługowo-handlowe – dopuszcza się,
 - 9.4 urządzenia techniczne – dopuszcza się,
 - 9.5 zieleń – dopuszcza się
10. STAWKA PROCENTOWA SŁUŻĄCA DO NALICZANIA OPŁATY Z TYTUŁU WZROSTU WARTOŚCI TERENU:
0%
11. SPOSOBY ZAGOSPODAROWANIA TERENÓW LUB OBIEKTÓW PODLEGAJĄCYCH OCHRONIE, USTALONYCH NA PODSTAWIE ODRĘBNYCH PRZEPISÓW:
nie dotyczy
12. SZCZEGÓLNE WARUNKI ZAGOSPODAROWANIA TERENÓW ORAZ OGRANICZENIA W ICH UŻYTKOWANIU:
nie dotyczy
13. ZALECENIA I INFORMACJE NIE BĘDĄCE PODSTAWĄ WYDAWANIA DECYZJI ADMINISTRACYJNYCH:
 - 13.1 teren położony w granicach Głównego Zbiornika Wód Podziemnych nr 110,
 - 13.2 teren o wysokim poziomie wód gruntowych.

§ 6

Załącznikami do niniejszej uchwały, stanowiącymi jej integralne części są:

- 1) część graficzna – rysunek planu w skali 1:1000 (załącznik nr 1),
- 2) rozstrzygnięcie o sposobie rozpatrzenia uwag do projektu planu (załącznik nr 2),
- 3) rozstrzygnięcie o sposobie realizacji zapisanych w planie inwestycji z zakresu infrastruktury technicznej, które należą do zadań własnych gminy oraz zasadach ich finansowania (załącznik nr 3).

§ 7

Wykonanie uchwały powierza się Burmistrzowi Miasta Redy.

§ 8

1. Uchwała wchodzi w życie po upływie 30 dni od ogłoszenia jej w Dzienniku Urzędowym Województwa Pomorskiego.

2. Uchwała podlega publikacji na stronie internetowej Miasta Redy.

Przewodniczący
Rady Miejskiej w Redzie
Kazimierz Okrój

Załącznik nr 2
do Uchwały Nr XVI/176/2008
Rady Miejskiej w Redzie
z dnia 7 lutego 2008 r.

Rozstrzygnięcie Rady Miejskiej w Redzie w sprawie uwag do projektu miejscowego planu zagospodarowania przestrzennego miasta Redy w rejonie ulic Obwodowej i Norwida

Rada Miejska w Redzie po zapoznaniu się z dokumentacją formalno – prawną planu oraz protokołem z dyskusji publicznej nad projektem miejscowego planu zagospodarowania przestrzennego miasta Redy w rejonie ulic Obwodowej i Norwida rozstrzyga, co następuje:

1. Zgodnie z art. 20 ust. 1 ustawy z dnia 27 marca 2003 r. o planowaniu i zagospodarowaniu przestrzennym (Dz. U. Nr 80 poz. 717 z późn.zm.) rozstrzygnięcie o rozpatrzeniu uwag do miejscowego planu zagospodarowania przestrzennego miasta Redy w rejonie ulic Obwodowej i Norwida jest załącznikiem Nr 2 do niniejszej uchwały.
2. W okresie wyłożenia do publicznego wglądu projektu miejscowego planu zagospodarowania przestrzennego miasta Redy w rejonie ulic Obwodowej i Norwida – w dniach od 12 listopada 2007 r. do 3 grudnia 2007 r. oraz w ciągu

14 dni po wyłożeniu, to jest do dnia 17 grudnia 2007 r., do ustaleń projektu planu miejscowego nie wniesiono uwag, o których mowa w art. 18 ustawy o planowaniu i zagospodarowaniu przestrzennym.

Załącznik nr 3
do Uchwały Nr XVI/176/2008
Rady Miejskiej w Redzie
z dnia 7 lutego 2008 r.

Rozstrzygnięcia Rady Miejskiej w Redzie o sposobie realizacji i zasadach finansowania zapisanych w miejscowym planie zagospodarowania przestrzennego miasta Redy w rejonie ulic Obwodowej i Norwida inwestycji z zakresu infrastruktury technicznej, które należą do zadań własnych gminy

Na podstawie art. 20 ust. 1 ustawy z dnia 27 marca 2003 r. o planowaniu i zagospodarowaniu przestrzennym (Dz. U. Nr 80, poz. 717 z późn. zm.), Rada Miejska w Redzie postanawia, co następuje:

1. Zgodnie z art. 20 ust. 1 ustawy z dnia 27 marca 2003 r. o planowaniu i zagospodarowaniu przestrzennym, rozstrzygnięcie o sposobie realizacji, zapisanych w planie miejscowym inwestycji z zakresu infrastruktury technicznej, które należą do zadań własnych gminy, oraz zasadach ich finansowania jest załącznikiem nr 3 do niniejszej uchwały.
2. W obszarze w/w planu miejscowego nie przewiduje się realizacji nowych układów drogowych i nowej infrastruktury technicznej należących do zadań własnych gminy, o których mowa w art. 20 ust. 1 przywołanej wyżej ustawy o planowaniu i zagospodarowaniu przestrzennym.

1277

UCHWAŁA Nr XVII/187/2008
Rady Miejskiej w Redzie
z dnia 19 marca 2008 r.

w sprawie nadania nazwy drogom wewnętrznym, położonym na terenie miasta Redy.

Na podstawie art. 18 ust. 2 pkt 13 ustawy z dnia 8 marca 1990 r. o samorządzie gminnym (t.j. w Dz. U. z 2001 r. Nr 142 poz. 1591 z późn. zm.), art. 8 ust. 1a ustawy z 21 marca 1985 r. o drogach publicznych (Dz. U. z 2004 r. Nr 204 poz. 2086 z późn. zm.) Rada Miejska w Redzie uchwala, co następuje:

§ 1

Nadaje się niżej określonym drogom wewnętrznym, położonym w mieście Reda następujące nazwy:

1. Drodze wewnętrznej, po uzyskaniu pisemnej zgody współwłaścicieli nieruchomości stanowiącej drogę, położonej w obrębie 5, biegnącej w kierunku wschodnim od Alei Lipowej, oznaczonej w ewidencji gruntów jako działki o numerach 56/14, 56/23 nazwę: Wesola.
2. Drodze wewnętrznej, po uzyskaniu pisemnej zgody współwłaścicieli nieruchomości stanowiącej drogę, położonej w obrębie 5, biegnącej w kierunku wschodnim od Alei Lipowej, oznaczonej w ewidencji gruntów jako działki o numerach 354/1, 353/5 nazwę: Miła.

§ 2

Szczegółowy przebieg dróg, o których mowa w § 1 określają mapy ewidencyjne stanowiące załącznik* do niniejszej uchwały.

§ 3

Uchwała wchodzi w życie po upływie 14 dni od jej ogłoszenia w Dzienniku Urzędowym Województwa Pomorskiego.

Przewodniczący
Rady Miejskiej w Redzie
Kazimierz Okrój

* Załączników nie publikuje się.

1278

UCHWAŁA Nr XVII/189/2008
Rady Miejskiej w Redzie
z dnia 19 marca 2008 r.

w sprawie szczegółowych zasad ponoszenia odpłatności za pobyt w ośrodkach wsparcia.

Na podstawie art. 18 ust. 2 pkt 15, art. 40 ust. 1 ustawy z dnia 8 marca 1990 r. o samorządzie gminnym (t.j. Dz. U. 01.142.1591 z późn. zm.) oraz art. 17 ust. 2 pkt 3, art. 97 ust. 5 ustawy z dnia 12 marca 2004 r. o pomocy społecznej (t.j. Dz. U. Nr 64 z 2004 r. poz. 593 z późn. zm.) Rada Miejska w Redzie uchwala, co następuje:

§ 1

W ośrodku wsparcia osobom, które ze względu na wiek, chorobę lub niepełnosprawność wymagają częściowej opieki i pomocy w zaspokajaniu niezbędnych potrzeb życiowych mogą być przyznane usługi opiekuńcze i specjalistyczne usługi opiekuńcze.

§ 2

Zasady ponoszenia odpłatności za pobyt w ośrodkach wsparcia określa załącznik Nr 1 do uchwały.

§ 3

Długość okresu pobytu oraz wysokość opłat za pobyt w ośrodkach wsparcia ustala się w drodze decyzji administracyjnej wydanej przez Burmistrza lub inne upoważnione przez niego osoby.

§ 4

Osobom, których dochód nie przekracza kryterium dochodowego określonego w art. 8 ust. 1 ustawy o pomocy społecznej pobyt przysługuje nieodpłatnie.

§ 5

1. W szczególnie uzasadnionych przypadkach na wniosek

osoby ubiegającej się o pobyt w ośrodku wsparcia, jej przedstawiciela ustawowego lub pracownika socjalnego, organ kierujący może zwolnić osobę kierowaną częściowo lub całkowicie z odpłatności z uwagi na:

- a) konieczność ponoszenia opłat za pobyt członka rodziny w innym ośrodku wsparcia, placówce opiekuńczo – wychowawczej lub rehabilitacyjnej,
- b) konieczność sprawowania opieki nad więcej niż jedną osobą wymagającą pomocy w formie usług opiekuńczych, w tym co najmniej jedną przewlekle chorą,
- c) udokumentowane wydatki na leki i leczenie,
- d) inne ważne przyczyny powodujące znaczny wzrost kosztów utrzymania rodziny.

2. Zwolnienie z odpłatności ustalane jest w drodze decyzji administracyjnej wydanej przez Burmistrza Miasta lub inne upoważnione przez niego osoby.

§ 6

Opłata za pobyt wnoszona jest na konto ośrodka wsparcia w okresach miesięcznych przez osobę korzystającą z usług w terminie do ostatniego dnia każdego miesiąca kalendarzowego.

§ 7

Wykonanie uchwały powierza się Burmistrzowi Miasta.

§ 8

Uchwała wchodzi w życie w terminie 14 dni od daty ogłoszenia w Dzienniku Urzędowym Województwa Pomorskiego.

Przewodniczący
Rady Miejskiej w Redzie
Kazimierz Okrój

Załącznik Nr 1
do uchwały Nr XVII/189/2008
z dnia 19 marca 2008 r.

Tabela odpłatności za pobyt w Ośrodku Wsparcia

Dochód - %kryterium dochodowego zgodnie z art. 8 ust. 1 ustawy o pomocy społecznej	Wysokość odpłatności w % liczona od kwoty średniego miesięcznego kosztu utrzymania	
	OSOBA SAMOTNA	OSOBA W RODZINIE
do 100%	nieodpłatnie	
100 – 120%	3%	5%
120 – 150%	6%	10%
150 – 200%	8%	15%
200 – 250%	10%	20%
250 – 300 %	15%	25%
300 – 350%	20%	30%
350 – 400%	30%	40%
400 – 450%	50%	60%
pow. 450%	100%	100%

1279

UCHWAŁA Nr XVII/191/2008
Rady Miejskiej w Redzie
z dnia 19 marca 2008 r.

**zmieniająca Uchwałę Nr XVI/171/2008 Rady Miejskiej w Redzie z dnia 7 lutego 2008 r.
w sprawie ustalenia regulaminu określającego wysokość stawek dodatków, szczegółowych warunków
ich przyznawania, sposobu obliczania wynagrodzenia za godziny ponadwymiarowe, godziny doraźnych zastępstw
oraz zasady przyznawania nagród Burmistrza dla nauczycieli zatrudnionych w szkołach i placówkach
prowadzonych przez Gminę Miasta Redy.**

Na podstawie art. 30 ust. 6 ustawy z dnia 26 stycznia 1982 r. Karta Nauczyciela/jedn. tekst Dz. U. z 2006 r., Nr 97, poz. 674 ze późn. zm.) , w związku z art. 18 ust. 2 pkt 15, art. 40 ustawy z dnia 8 marca 1990 r. o samorządzie gminnym/jedn. tekst Dz. U. z 2001 r. Nr 142, poz. 1591 ze późn. zm.) i Rozporządzeniem MENiS z dnia 31 stycznia 2005 r. w sprawie wysokości minimalnego wynagrodzenia zasadniczego nauczycieli, ogólnych warunków przyznawania dodatków do wynagrodzenia zasadniczego oraz wynagradzania za pracę w dniu wolnym od pracy (jedn. tekst Dz. U. z 2005 r. Nr 22, poz. 181 z późn. zm.) , art. 4 ust. 1, art. 13 pkt 10 ustawy z dnia 20 lipca 2000 r. o ogłaszaniu aktów normatywnych i niektórych innych aktów prawnych (jedn. tekst Dz. U. z 2007 r. Nr 68, poz. 449) Rada Miejska w Redzie uchwala, co następuje:

§ 1

Zmienia się dotychczasową treść § 5 pkt 1 regulaminu określającego wysokość stawek dodatków, szczegółowych warunków ich przyznawania, sposobu obliczania wynagrodzenia

za godziny ponadwymiarowe, godziny doraźnych zastępstw oraz zasady przyznawania nagród Burmistrza dla nauczycieli zatrudnionych w szkołach i placówkach prowadzonych przez Gminę Miasta Redy, który otrzymuje następujące brzmienie: „Wysokość środków finansowych przeznaczonych na wypłatę dodatku motywacyjnego na dany rok budżetowy planuje dyrektor szkoły w wysokości 3% sumy wynagrodzeń zasadniczych wszystkich nauczycieli (oprócz dyrektora) faktycznie wykonujących pracę w danej szkole”.

§ 2

Zmienia się dotychczasową treść § 7 regulaminu określającego wysokość stawek dodatków, szczegółowych warunków ich przyznawania, sposobu obliczania wynagrodzenia za godziny ponadwymiarowe, godziny doraźnych zastępstw oraz zasady przyznawania nagród Burmistrza dla nauczycieli zatrudnionych w szkołach i placówkach prowadzonych przez Gminę Miasta Redy, który otrzymuje następujące brzmienie:

„1. Dla dyrektorów i wicedyrektorów szkół ustala się wysokość stawek dodatków funkcyjnych w granicach określonych w poniższej tabeli:

LP	Funkcja kierownicza	Miesięcznie w złotych (od – do)
	Dyrektor szkoły	
1	6-11 oddziałów	500 - 1.100
2	12-17 oddziałów	800 - 1.400
3	18-23 oddziałów	1.200 - 1.700
4	24-29 oddziałów	1.400 - 2.200
5	powyżej 30 oddziałów	1.700 - 2.500
	Wicedyrektor szkoły	500 – 1.000

2. Dla dyrektorów i wicedyrektorów przedszkoli ustala się wysokość stawek dodatków funkcyjnych w granicach określonych w poniższej tabeli:

LP	Funkcja kierownicza	Miesięcznie w złotych (od – do)
1	Dyrektor przedszkola	500 - 1.000
2	Wicedyrektor przedszkola	200 - 500

3. Dodatek funkcyjny przysługuje również nauczycielowi z tytułu wykonywania następujących zadań:

- 1) dla opiekuna stażu – 30 zł miesięcznie,
 - 2) za wychowawstwo klasy – 60 zł miesięcznie.
4. Wysokość dodatku funkcyjnego, w granicach stawek określonych tabelą ustala:
- 1) dla dyrektorów – Burmistrz Miasta,
 - 2) dla wicedyrektorów oraz innych nauczycieli uprawnionych – dyrektor szkoły.
5. Wypłata dodatku funkcyjnego następuje z góry, w terminie wypłaty wynagrodzenia”.

§ 3

Zmienia się dotychczasową treść § 10 pkt 1 regulaminu określającego wysokość stawek dodatków, szczegółowych warunków ich przyznawania, sposobu obliczania wynagrodzenia za godziny ponadwymiarowe, godziny doraźnych zastępstw oraz zasady przyznawania nagród Burmistrza dla nauczycieli zatrudnionych w szkołach i placówkach prowadzonych przez Gminę Miasta Redy, który otrzymuje następujące brzmienie:

„Wynagrodzenie za jedną godzinę ponadwymiarową i godzinę doraźnego zastępstwa oblicza się, z zastrzeżeniem

ust. 2, dzieląc przyznaną nauczycielowi stawkę wynagrodzenia zasadniczego (łącznie z dodatkiem za warunki pracy, jeżeli praca w godzinach ponadwymiarowych oraz doraźnego zastępstwa odbywa się w warunkach trudnych lub uciążliwych) przez miesięczną liczbę godzin tygodniowego obowiązkowego wymiaru zajęć, ustalonego dla rodzaju zajęć dydaktycznych, wychowawczych lub opiekuńczych realizowanych w ramach godzin ponadwymiarowych lub doraźnego zastępstwa nauczyciela”.

§ 4

Wykonanie uchwały powierza się Burmistrzowi Miasta.

§ 5

Uchwała wchodzi w życie po upływie 14 dni od dnia ogłoszenia w Dzienniku Urzędowym Województwa Pomorskiego z mocą obowiązującą od 1 stycznia 2008 r. do 31 grudnia 2008 r.

Przewodniczący
Rady Miejskiej w Redzie
Kazimierz Okrój

1280

UCHWAŁA Nr XVII/192/2008
Rady Miejskiej w Redzie
z dnia 19 marca 2008 r.

w sprawie zasad usytuowania na terenie miasta Redy miejsc sprzedaży napojów alkoholowych przeznaczonych do spożycia poza miejscem sprzedaży jak i w miejscu sprzedaży.

Na podstawie art. 18 ust. 2 pkt 15 ustawy z dnia 8 marca 1990 r. o samorządzie gminnym (t.j. Dz. U. z 2001 r. Nr 142, poz. 1591 z późn. zm.) oraz na podstawie art. 12 ust. 1, 2, 4 i art. 14 ust. 6 ustawy z dnia 26 października 1982 r. o wychowaniu w trzeźwości i przeciwdziałaniu alkoholizmowi (t.j. Dz. U. z 2007 r. Nr 70, poz. 473 z późn. zm.) Rada Miejska w Redzie uchwala, co następuje:

§ 1

Zabrania się sprzedaży, podawania i spożywania napojów alkoholowych:

- 1) na terenie zakładów opieki zdrowotnej,
- 2) na osiedlowych terenach rekreacyjnych przeznaczonych dla dzieci i młodzieży.

§ 2

1. Punkty sprzedaży napojów alkoholowych przeznaczonych do spożycia w miejscach sprzedaży muszą być wyposażone w bezpłatne toalety dla konsumentów.

2. Zezwolenia jednorazowe wydaje się na każdy punkt sprzedaży i podawania napojów alkoholowych na imprezach na otwartym powietrzu, w miejscach do tego wyznaczonych.

§ 3

Wykonanie uchwały powierza się Burmistrzowi Miasta Redy.

§ 4

Traci moc uchwała Nr XXX/287/2004 Rady Miejskiej w Redzie z dnia 21.12.2004 r. w sprawie zasad usytuowania na terenie miasta Redy miejsc sprzedaży, podawania i spożywania napojów alkoholowych.

§ 5

Uchwała wchodzi w życie po upływie 14 dni od jej ogłoszenia w Dzienniku Urzędowym Województwa Pomorskiego.

Przewodniczący
Rady Miejskiej w Redzie
Kazimierz Okrój

1281

UCHWAŁA Nr XVII/193/2008
Rady Miejskiej w Redzie
z dnia 19 marca 2008 r.

w sprawie ustalenia dla Miasta Redy liczby punktów sprzedaży napojów alkoholowych zawierających powyżej 4,5% alkoholu, przeznaczonych do spożycia poza miejscem, jak i w miejscu sprzedaży.

Na podstawie art. 18 ust. 2 pkt 15 ustawy z dnia 8 marca 1990 r. o samorządzie gminnym (t.j. Dz. U. z 2001 r. Nr 142, poz. 1591 z późn. zm.) oraz na podstawie art. 12 ust. 1, 2, 4 i art. 14 ust. 6 ustawy z dnia 26 października 1982 r. o wychowaniu w trzeźwości i przeciwdziałaniu alkoholizmowi (t.j. Dz. U. z 2007 r. Nr 70, poz. 473 z późn. zm.) Rada Miejska w Redzie uchwala, co następuje:

§ 1

Ustala się liczbę punktów sprzedaży napojów alkoholowych zawierających powyżej 4,5% alkoholu (z wyjątkiem piwa), przeznaczonych do spożycia poza miejscem sprzedaży na 45.

§ 2

Ustala się liczbę punktów sprzedaży napojów alkoholowych zawierających powyżej 4,5% alkoholu (z wyjątkiem piwa), przeznaczonych do spożycia w miejscu sprzedaży na 25.

§ 3

Wykonanie uchwały powierza się Burmistrzowi Miasta Redy.

§ 4

Traci moc uchwała Nr XXXVIII/355/2005 Rady Miejskiej w Redzie z dnia 31.08.2005 r. w sprawie ustalenia dla Miasta Redy liczby punktów sprzedaży napojów alkoholowych zawie-

rających powyżej 4,5% alkoholu, przeznaczonych do spożycia poza miejscem jak i w miejscu sprzedaży.

§ 5

Uchwała wchodzi w życie po upływie 14 dni od jej ogłoszenia w Dzienniku Urzędowym Województwa Pomorskiego.

Przewodniczący
Rady Miejskiej w Redzie
Kazimierz Okrój

1282

UCHWAŁA Nr VI/1/2008
Zgromadzenia Związku Komunalnego „Mierzeja” w Stegnie
z dnia 6 lutego 2008 r.

w sprawie zmiany uchwały Nr V/15/2007 w sprawie uchwalenia budżetu Związku na rok 2008.

Na podstawie art. 18 ust. 2 pkt 4, pkt 9 lit. d, i, w związku z art. 73a ustawy z dnia 8 marca 1990 r. o samorządzie gminnym (Dz. U. z 2001 r. Nr 142, poz. 1591 ze zm.) oraz art. 165, art. 188 ust. 2 i art. 195 ust. 2 ustawy z dnia 30 czerwca 2005 r. o finansach publicznych (Dz. U. Nr 249, poz. 2104 ze zm.), Zgromadzenie Związku Komunalnego „Mierzeja” uchwala, co następuje:

§ 1

W uchwale Nr V/15/2007 w sprawie uchwalenia budżetu Związku na rok 2008 wprowadza się następujące zmiany:

1. W § 6 pkt 3 otrzymuje brzmienie:

„3) dokonywania zmian w planie wydatków polegających na przeniesieniach między paragrafami, z wyłączeniem przeniesień wydatków między działami klasyfikacji budżetowej.”

§ 2

Uchwała wchodzi w życie z dniem podjęcia z mocą obowiązującą od 1.01.2008 r. i podlega ogłoszeniu.

Przewodniczący
Zgromadzenia Związku
Komunalnego „Mierzeja”
w Stegnie
Stanisław Kochanowski

1283

UCHWAŁA Nr XV/247/2008
Rady Miejskiej w Żukowie
z dnia 15 lutego 2008 r.

w sprawie zaliczenia drogi nr 1904 G położonej w Borkowie ul. Karlikowska do kategorii dróg gminnych.

Na podstawie art. 10 ust. 1 i 2, art. 7 ust. 1 i 2 ustawy z dnia 21 marca 1985 r. o drogach publicznych (Dz. U. z 2007 r. Nr 19, poz. 115, zm. Dz. U. Nr 23, poz. 136) Rada Miejska w Żukowie uchwala, co następuje:

§ 1

Droga powiatowa położona w Borkowie ul. Karlikowska nr 1904 G zaliczona zostaje do kategorii drogi gminnej.

§ 2

Wykonanie uchwały powierza się Burmistrzowi Gminy Żukowo.

§ 3

Uchwała wchodzi w życie po upływie 14 dni od dnia jej ogłoszenia w Dzienniku Urzędowym Województwa Pomorskiego z mocą obowiązującą od 1 stycznia 2009 r.

Przewodniczący
Rady Miejskiej w Żukowie
Wojciech Kankowski

* Załącznika nie publikuje się.

1284

UCHWAŁA Nr XV/262/2008
Rady Miejskiej w Żukowie
z dnia 15 lutego 2008 r.

zmieniająca uchwałę w sprawie ustalenia wysokości stawki procentowej opłaty adiacenckiej.

Na podstawie art. 18 ust. 2 pkt 15 ustawy z dnia 8 marca 1990 r. o samorządzie gminnym (t.j. Dz. U. z 2001 r. Nr 142, poz. 1591 ze zm. z 2002 r. Nr 23, poz. 220, Nr 62, poz. 558, Nr 113, poz. 984, Nr 214, poz. 1806, Nr 153, poz. 1271, z 2003 r. Nr 80, poz. 717, Nr 162, poz. 1568, z 2004 r. Nr 102, poz. 1055, Nr 116, poz. 1203, z 2005 r. Nr 172, poz. 1441, Nr 175, poz. 1457, z 2006 r. Nr 17, poz. 128, Nr 181, poz. 1337, z 2007 r. Nr 48, poz. 327, Nr 138, poz. 974, Nr 173, poz. 1218), w związku z art. 146 ust. 2 ustawy z dnia 21 sierpnia 1997 r. o gospodarce nieruchomościami (t.j. Dz. U. z 2004 r. Nr 261,

poz. 2603 ze zm. z 2000 r. Nr 6, poz. 70, z 2004 r. Nr 281, poz. 2782, z 2005 r. Nr 130, poz. 1087, Nr 169, poz. 1420, Nr 175, poz. 1459, z 2006 r. Nr 104, poz. 708, Nr 220, poz. 1600, Nr 220, poz. 1601, z 2007 r. Nr 69, poz. 468, Nr 173, poz. 1218), Rada Miejska w Żukowie uchwala, co następuje:

§ 1

Zmienia się Uchwałę Nr XXII/424/2004 Rady Miejskiej w Żukowie z dnia 6 sierpnia 2004 r. w sprawie ustalenia wy-

sokości stawki procentowej opłaty adiacenckiej w ten sposób,
że w § 1 uchwały uchyla się ust. 2.

§ 2

W pozostałym zakresie uchwała pozostaje bez zmian.

§ 3

Uchwała podlega ogłoszeniu w Dzienniku Urzędowym
Województwa Pomorskiego i wchodzi w życie po upływie
14 dni od dnia jej ogłoszenia.

Przewodniczący
Rady Miejskiej w Żukowie
Wojciech Kankowski

1285

UCHWAŁA Nr XV/263/2008
Rady Miejskiej w Żukowie
z dnia 15 luty 2008 r.

w sprawie nadania nazwy ulicy we wsi Banino.

Na podstawie art. 18 ust. 2 pkt 13 ustawy z dnia 8 marca 1990 r. o samorządzie gminnym (Dz. U. Nr 142, poz. 1591 z 2001 r. ze zm. z 2002 r. Nr 23, poz. 220, Nr 62, poz. 558, Nr 113, poz. 984, Nr 214, poz. 1806, Nr 153, poz. 1271, z 2003 r. Nr 80, poz. 717, Nr 162, poz. 1568, z 2004 r., Nr 102, poz. 1055, Nr 116, poz. 1203, z 2005 r., Nr 172, poz. 1441, Nr 175, poz. 1457 z 2006 r. Nr 17, poz. 128, Nr 181, poz. 1337, z 2007 r. Nr 48, poz. 327, Nr 138, poz. 974, Nr 173, poz. 1218) – Rada Miejska w Żukowie uchwała, co następuje:

§ 1

1. Nadaje się drodze położonej we wsi Banino oznaczonej geodezyjnie nr 5/34 i nr 5/28 – nazwę ulica SZCZĘŚLIWA*.

2. Mapka z oznaczoną ulicą stanowi załącznik* do uchwały.

§ 2

Uchwała wchodzi w życie po upływie 14 dni od jej ogłoszenia w Dzienniku Urzędowym Województwa Pomorskiego.

Przewodniczący
Rady Miejskiej w Żukowie
Wojciech Kankowski

* Załączników nie publikuje się.

1286

UCHWAŁA Nr XV/264/2008
Rady Miejskiej w Żukowie
z dnia 15 luty 2008 r.

w sprawie zasad oddawania w dzierżawę lub najem nieruchomości gminnych oraz ich obciążania.

Na podstawie art. 18 ust. 2 pkt 9 lit. a ustawy z dnia 8 marca 1990 r. o samorządzie gminnym (Dz. U. Nr 142, poz. 1591 z 2001 r. ze zm. z 2002 r. Nr 23, poz. 220, Nr 62, poz. 558, Nr 113, poz. 984, Nr 214, poz. 1806, Nr 153, poz. 1271, z 2003 r. Nr 80, poz. 717, Nr 162, poz. 1568, z 2004 r., Nr 102, poz. 1055, Nr 116, poz. 1203, z 2005 r., Nr 172, poz. 1441, Nr 175, poz. 1457 z 2006 r. Nr 17, poz. 128, Nr 181, poz. 1337, z 2007 r. Nr 48, poz. 327, Nr 138, poz. 974, Nr 173, poz. 1218) – Rada Miejska w Żukowie uchwała, co następuje:

§ 1

1. Nieruchomości gruntowe tworzące gminny zasób nieruchomości mogą być oddawane w dzierżawę i najem, gdy nie są przeznaczone do zbycia, zaś oddanie w dzierżawę lub najem nie zakłóci realizowanych i projektowanych przez gminę zadań publicznych.
2. Umowy dzierżawy i najmu mogą być zawierane każdorazowo na okres nie dłuższy niż 5 lat.
3. Umowy dzierżawy i najmu mogą być zawierane pomiędzy stronami dla tej samej nieruchomości na łączny okres nie dłuższy niż 10 lat.
4. Umowy powinny określać okoliczności, które będą podstawą jej rozwiązania wcześniejszego niż termin ich umownego zakończenia.

5. Zabudowa nieruchomości oddanej w dzierżawę lub najem powinna być uzależniona od zgody gminy. Zabudowa nieruchomości dokonana zgodnie z umową powinna zostać usunięta najpóźniej w dacie wydana nieruchomości gminie po zakończonej umowie. Pozostawienie zabudowy może mieć miejsce tylko wtedy gdy umowa tak stanowi. Zwrot nakładów jest możliwy tylko wtedy gdy jest to uzasadnione gospodarczo lub zabudowa wykorzystana będzie dla realizacji zadań publicznych gminy.
6. Ustalony w umowie czynsz dzierżawny i czynsz najmu, powinien być waloryzowany w stopniu zapewniającym realną jego wartość.

§ 2

1. Obciążanie gminnych nieruchomości gruntowych ograniczonymi prawami rzeczowymi w postaci: użytkowania, służebności może mieć miejsce tylko w przypadkach gdy nie utrudni to realizacji zadań publicznych gminy.
2. Ustanowienie użytkowania i służebności może nastąpić na rzecz każdej osoby, jeśli jest to niezbędne dla obsługi jej nieruchomości, a inny sposób zabezpieczenia tej obsługi jest co najmniej utrudniony. Ustanowienie użytkowania i służebności jest odpłatne.
3. Ustanowienie użytkowania i służebności powinno mieć charakter czasowy chyba, że treść i cel użytkowania i służebności wskazują na potrzebę ich ustanowienia na czas nieokreślony.

§ 3

Wykonanie uchwały powierza się Burmistrzowi Gminy Żukowo.

§ 4

Uchwała wchodzi w życie po upływie 14 dni od jej ogłoszenia w Dzienniku Urzędowym Województwa Pomorskiego.

Przewodniczący
Rady Miejskiej w Żukowie
Wojciech Kankowski

1287

UCHWAŁA Nr XV/267/2008
Rady Miejskiej w Żukowie
z dnia 15 lutego 2008 r.

w sprawie utworzenia Sołectwa Nowy Świat.

Na podstawie art. 5 ustawy z dnia 8 marca 1990 r. o samorządzie gminnym (t.j.: Dz. U. z 2001 r., Nr 142, poz. 1591 z późniejszymi) oraz § 118 pkt 1 i § 119 ust 1 i 3 Statutu Gminy Żukowo – Rada Miejska w Żukowie uchwała, co następuje:

§ 1

Na wniosek mieszkańców osady Nowy Świat, po przeprowadzeniu konsultacji z mieszkańcami – tworzy się Sołectwo Nowy Świat w Gminie Żukowo.

§ 2

1. Powierzchnia Sołectwa Nowy Świat wynosi 25,0252 hektara.
2. Granice Sołectwa Nowy Świat stanowią:
 - od strony północnej- granica z miastem Gdańsk
 - od strony wschodniej- granica z miastem Gdańsk
 - od strony południowej - granica z działką nr 241/7 obrębu Barniewice
 - od strony zachodniej - granica z działką nr 251/1 obrębu Barniewice

3. Szczegółowy wykaz nieruchomości Sołectwa Nowy Świat stanowi załącznik nr 1 do niniejszej uchwały – wykaz działek z numeracją i powierzchnią.
4. Mapka ewidencyjna Sołectwa Nowy Świat stanowi załącznik nr 2 do niniejszej uchwały

§ 3

Wykonanie uchwały powierza się Burmistrzowi Gminy Żukowo.

§ 4

Uchwała podlega ogłoszeniu w Dzienniku Urzędowym Województwa Pomorskiego i wchodzi w życie po upływie 14 dni od dnia jej ogłoszenia.

Przewodniczący
Rady Miejskiej w Żukowie
Wojciech Kankowski

Załącznik Nr 1

NOWY ŚWIAT		
Lp.	Nr działki	Powierzchnia (m ²)
1.	1047/2	523
2.	1047/1	324
3.	1046/1	859
4.	1046/2	14
5.	1046/3	24
6.	1045	1 082
7.	1044	1 080
8.	1043/1	630
9.	1043/2	630
10.	1042	855
11.	1041	855
12.	1040	826
13.	1030/1	708
14.	1030/2	878
15.	1030/3	811
16.	1034/2	705

17.	1039	825
18.	316/12	6833
19.	1028/1	13094
20.	1038	863
21.	1055/1	874
22.	1056/1	1 750'
23.	1037	873
24.	1036	1 028
25.	1023/2	102
26.	1024/2	126
27.	,1031/1	858
28.	1048	1 947
29.	1049	3913
30.	316/9	208
31.	1035/1	431
32.	316/13	138
33.	316/16	533
34.	1018	731
35.	316/15	445
36.	316/6	1 412
37.	316/11	832
38.	1016	609
39.	1011	700
40.	1012	701
41.	1017	701
42.	1018	699
43.	1013	698
44.	1019	580
45.	1014	572
46.	1020	571
47.	1015	579
48.	1021	663
49.	1022	690
50.	1025/1	341
51.	1023/1	682
52.	1025/2	341
53.	1024/1	1 604
54.	1026/2	343
55.	1026/1	343
56.	1027	686
57.	1032	784
58.	1029	748
59.	1033	770
60.	1034/1	713

61.	1050/1	897
62.	992/2	3345
63.	1008	853
64.	958	760
65.	1051	731
66.	957	759
67.	1007	759
68.	1052	740
69.	1053	740
70.	956	759
71.	1054/1	872
72.	1006	776
73.	955	758
74.	993/3	616
75.	993/2	566
76.	994/1	50
77.	994/2	650
78.	996	653
79.	995	700
80.	997	940
81.	317/9	1 290
82.	317/10	1 712
83.	317/17	363
84.	317/8	11 697
85.	998/1	1 034
86.	999/1	287
87.	1000	1 039
88.	317/16	262
89.	1001	1 040
90.	317/12	662
91.	1 002/2	577
92.	317/13	600
93.	1002/3	576
94.	317/14	700
95.	1002/1	888
96.	317/6	480
97.	316/4	1 803
98.	316/5	180
99.	954	954
100.	1005	980
101.	953/2	490
102.	953/1	490
103.	952	980
104.	1004/1	490

105.	1004/2	490
106.	951	980
107.	1003	1 967
108.	318/6	2100
109.	1117/2	539
110.	1117/3	862
111.	318/5	2000
112.	1117/1	501
113.	318/11	982
114.	1116	1 925
115.	318/10	980
116.	318/8	2000
117.	318/3	1 900
118.	318/7	2000
119.	950	3100
120.	947	1 100
121.	949	700
122.	979	961
123.	991	2800
124.	948	2400
125.	319/35	4800
126.	319/34	4800
127.	318/2	2200
128.	317/2	700
129.	328	1 500
130.	978	801
131.	982	684
132.	977	757
133.	976	1 083
134.	975	1 098
135.	981/6	92
136.	981/8	567
137.	983	604
138.	974/1	1 963
139.	984	752
140.	972	1 023
141.	985	632
142.	972	1 026
143.	986	708
144.	971	651
145.	987	710
146.	970	1 083
147.	988	824
148.	990	1198
149.	989	1 822

150.	319/22	9800
151.	981/10	752
152.	981/11	110
153.	981/7	348
154.	981/9	74
155.	961	1 713
156.	981/1	432
157.	962	626
158.	963	654
159.	981/2	286
160.	964	633
161.	323/8	1162
162.	965	616
163.	323/7	1 334
164.	966	893
165.	323/6	1 563
166.	323/5	1 790
167.	323/4	1 932
168.	968/1	495
169.	. 968/2	872
170.	323/3	1 962
171.	323/1	5800
172.	319/30	600
173.	1109	861
174.	319/28	800
175.	319/46	1 094
176.	1108	118
177.	407	1 033
178.	319/45	854
179.	324	2700
180.	319/39	446
181.	319/44	261
182.	320	2300
183.	1112	235
184.	319/38	770
185.	1113	559
186.	319/40	401
187.	1114	578
188.	1115	1 145
189.	319/41	401
190.	319/24	3000
191.	319/36	993
192.	319/25	3000
193.	967	1 266
194.	1110/1	1 395

195.	1111	976
196.	111 0/2	719
197.	319/43	1 090
198.	319/18	15 000
199.	319/42	1 209
	Suma	250 252

1288

UCHWAŁA Nr XV/268/2008

Rady Miejskiej w Żukowie

z dnia 15 lutego 2008 r.

o zmianie uchwały w sprawie uchwalenia Statutu Gminy Żukowo.

Na podstawie art. 18 ust. 2 pkt 1 ustawy z dnia 8 marca 1990 r. o samorządzie gminnym (t.j.: Dz. U. z 2001 r., Nr 142, poz. 1591 z późn. zm.) oraz § 177 Statutu Gminy Żukowo – Rada Miejska w Żukowie uchwała, co następuje:

§ 1

W uchwale nr XLVI/801/2002 Rady Miejskiej w Żukowie z dnia 9 października 2002 r. w sprawie uchwalenia Statutu Gminy Żukowo (Dz. U. Woj. Pom. Nr 79, poz. 1721 ze zmianą: Dz. U.

Woj. Pom. z 2003 r., Nr 132, poz. 2319) – wprowadza się następującą zmianę: w załączniku nr 3 do Statutu Gminy Żukowo uchyla się dotychczasową treść pkt I i nadaje się nowe brzmienie:

„I. Sołectwa:

1. Sołectwo Banino
2. Sołectwo Borkowo
3. Sołectwo Chwaszczyno
4. Sołectwo Gliniec
5. Sołectwo Leżno
6. Sołectwo Łapino

7. Sołectwo Małkowo
8. Sołectwo Miszewo
9. Sołectwo Niestopowo
10. Sołectwo Nowy Świat
11. Sołectwo Otomino
12. Sołectwo Pępowo
13. Sołectwo Przyjaźń
14. Sołectwo Rębiechowo
15. Sołectwo Rutki
16. Sołectwo Skrzyszewo
17. Sołectwo Sulmin
18. Sołectwo Tuchom
19. Sołectwo Widlino
20. Sołectwo Żukowo,

§ 2

Uchwała wchodzi w życie po upływie 14 dni od jej ogłoszenia w Dzienniku Urzędowym Województwa Pomorskiego.

Przewodniczący
Rady Miejskiej w Żukowie
Wojciech Kankowski

1289

UCHWAŁA Nr XV/269/2008

Rady Miejskiej w Żukowie

z dnia 15 lutego 2008 r.

w sprawie uchwalenia Statutu Sołectwa Nowy Świat.

Na podstawie art. 18 ust 2 pkt 7, art. 35 ust. 1 i 3 oraz art. 40 ust. 2 pkt 1, art. 41 ust. 1 i art. 42 ustawy z dnia 8 marca 1990 r. o samorządzie gminnym (t.j.: Dz. U. z 2001 r., Nr 142, poz. 1591 z późniejszymi) – Rada Miejska w Żukowie uchwała, co następuje:

§ 1

Uchwala się Statut Sołectwa Nowy Świat stanowiący załącznik nr 1 do niniejszej uchwały.

§ 2

Zmienia się § 1 ust 2 Statutu Sołectwa Rębiechowo stanowiącego załącznik nr 13 do uchwały nr VI/97/2007 Rady Miejskiej w Żukowie z dnia 16 marca 2007 r. w sprawie

uchwalenia Statutów Sołectw Gminy Żukowo w ten sposób, że skreśla się wyrazy: „oraz osada Nowy Świat”.

§ 3

Dokonuje się zmiany mapy sytuacyjnej określającej położenie i obszar sołectwa Rębiechowo stanowiącej załącznik nr 1 do Statutu Sołectwa Rębiechowo w sposób określony w załączniku nr 2 do niniejszej uchwały.

§ 4

Uchwała podlega ogłoszeniu w Dzienniku Urzędowym Województwa Pomorskiego i wchodzi w życie po upływie 14 dni od dnia jej ogłoszenia.

Przewodniczący
Rady Miejskiej w Żukowie
Wojciech Kankowski

Załącznik
do uchwały Nr XV/269 /2008
Rady Miejskiej w Żukowie
z dnia 15 lutego 2008 r.

Statut Sołectwa Nowy Świat

I. Nazwa, teren i zakres działania sołectwa

§ 1

1. Nazwa sołectwa brzmi: SOŁECTWO NOWY ŚWIAT.
2. W skład sołectwa wchodzi następujące wsie: osada Nowy Świat.
3. Położenie i obszar sołectwa określa mapa sytuacyjna stanowiąca załącznik nr 1 do statutu.
4. Sołectwo jest jednostką pomocniczą Gminy Żukowo.

II. Organy sołectwa i zakres ich działania

§ 2

1. Organem uchwałodawczym w sołectwie jest zebranie wiejskie.
2. Organem wykonawczym w sołectwie jest sołtys.

§ 3

1. Do kompetencji zebrania wiejskiego należą wszystkie sprawy istotne dla mieszkańców, a w szczególności podejmowanie uchwał w sprawach:
 - 1) dysponowania mieniem sołectwa,
 - 2) dysponowania środkami pieniężnymi przeznaczonymi dla sołectwa w budżecie Gminy Żukowo. Zebranie może upoważnić sołtysa do gospodarowania tymi środkami w ustalonym zakresie, po uzyskaniu opinii rady sołeckiej.
 - 3) wniosków budżetowych w celu rozpatrzenia ich przez Radę Miejską i uwzględnienia w budżecie Gminy Żukowo na następny rok,
 - 4) inicjatyw społecznych,
 - 5) wyrażania opinii w ramach konsultacji społecznych,
 - 6) utrzymania porządku na terenie sołectwa oraz utrzymania i konserwacji obiektów użyteczności publicznej znajdujących się na terenie sołectwa,
 - 7) opiniowania na prośbę Burmistrza projektów uchwał Rady Miejskiej dotyczących sołectwa,
2. Wydatki związane z realizacją zadań wymienionych w ust. 1 powinny mieścić się w kwotach uchwalonych przez Radę Miejską w budżecie Gminy Żukowo.
3. Do realizacji wspólnych przedsięwzięć sąsiedzkich sołectwa mogą nawiązać współpracę zawierając stosowne porozumienie określające zakres i sposób wykonywania wspólnych zadań.

§ 4

Kompetencje sołtysa:

- 1) reprezentuje sołectwo na zewnątrz,
- 2) zwołuje i organizuje zebrania wiejskie,
- 3) realizuje uchwały zebrania wiejskiego,
- 4) zwołuje posiedzenia rady sołeckiej i jej przewodniczy,
- 5) prowadzi biuro sołectwa,
- 6) powiadamia Radę Miejską i Burmistrza o terminie zebrania wiejskiego,
- 7) ma prawo uczestniczyć w sesjach Rady Miejskiej w Żukowie,
- 8) realizuje uchwały Rady Miejskiej dotyczące sołectwa, a także umożliwia zapoznanie się z nimi jak największej liczbie mieszkańców,
- 9) na prośbę burmistrza opiniuje wnioski mieszkańców o przyznanie pomocy oraz wnioski o ulgi lub umorzenia po-

datkowe,

- 10) na prośbę burmistrza uczestniczy z głosem doradczym przy odbiorze inwestycji, remontów i innych zadań wykonywanych przez Gminę na terenie sołectwa,
- 11) współpracuje ze szkołą i organizacjami społecznymi z terenu sołectwa,
- 12) składa coroczne sprawozdanie ze swojej działalności na zebraniu wiejskim zwołanym w terminie do 30 kwietnia roku następnego. Nie złożenie sprawozdania w terminie do 30 kwietnia jest równoznaczne ze zrzeczeniem się z tym dniem funkcji sołtysa,
- 13) dokonuje poboru podatków w zakresie ustalonym przez Radę Miejską,
- 14) otrzymuje należności w granicach ustalonych przez Radę Miejską,
- 15) korzysta z ochrony prawnej przysługującej funkcjonariuszom publicznym.

III. Rada Sołecka

§ 5

1. Rada Sołecka wspomaga działalność sołtysa i ma charakter opiniodawczo – doradczy.
2. Rada Sołecka składa się od 3 do 5 osób łącznie z sołtysem.
3. Posiedzenia Rady Sołeckiej zwołuje co najmniej raz na kwartał i przewodniczy im sołtys.
4. Posiedzenia Rady Sołeckiej są protokołowane. Protokół podpisują wszyscy obecni na spotkaniu członkowie Rady Sołeckiej.

IV. Zasady zwoływania i przebiegu zebrania wiejskiego

§ 6

1. Prawo do udziału w zebraniu wiejskim mają wszyscy stali mieszkańcy sołectwa uprawnieni do głosowania.
2. Zebranie zwołuje sołtys:
 - 1) z własnej inicjatywy nie rzadziej niż dwa razy w roku, w tym zebranie sprawozdawcze, o którym mowa w § 4 pkt. 12,
 - 2) na pisemny wniosek 1/10 mieszkańców sołectwa oraz na wniosek Przewodniczącego Rady Miejskiej lub Burmistrza – w terminie 7 dni od złożenia wniosku.
3. O zebraniu zawiadamia się mieszkańców w sposób zwyczajowy.
4. Zebranie może podejmować uchwały, gdy uczestniczy w nim co najmniej 1/10 stałych mieszkańców. Liczbę stałych mieszkańców sołectwa określa Burmistrz na podstawie rejestru wyborców.
5. O ile w wyznaczonym terminie nie jest obecnych na zebraniu wiejskim 1/10 stałych mieszkańców sołectwa – to w nowym terminie, po upływie 15 minut od pierwszego terminu, odbywa się ono bez względu na liczbę obecnych.
6. Zebraniu przewodniczy sołtys.
7. Uchwały zapadają zwykłą większością w głosowaniu jawnym.
8. Wszystkie zebrania są protokołowane.
9. Protokół podpisuje sołtys i protokolant.
10. Kopię protokołu przesyła się Radzie Miejskiej w terminie 7 dni od daty zebrania.

V. Wybory sołtysa i członków rady sołeckiej.

§ 7

1. Wybory sołtysa i członków rady sołeckiej zarządza Rada Miejska w Żukowie, nie później niż 6 miesięcy od daty wyborów do rad gmin, określając miejsce i termin zebrania wiejskiego.

2. Do wyboru sołtysa i rady sołeckiej uprawnione jest zebranie wiejskie.
3. Sołtys oraz członkowie rady sołeckiej wybierani są na zebraniu wiejskim w głosowaniu tajnym, bezpośrednim, spośród nieograniczonej liczby kandydatów, przez stałych mieszkańców sołectwa uprawnionych do głosowania.
4. W pierwszej kolejności przeprowadza się wybory sołtysa, a w drugiej kolejności przeprowadza się wybory członków rady sołeckiej.
5. Zebranie wybiera w głosowaniu jawnym, zwykłą większością głosów, przewodniczącego zebrania wyborczego oraz 3 osobową komisję skrutacyjną, która przeprowadza wybory.
6. Przewodniczącym wiejskiego zebrania wyborczego oraz członkiem komisji skrutacyjnej nie może być osoba kandydująca na sołtysa lub członka rady sołeckiej.
7. Do zadań komisji skrutacyjnej należy:
 - 1) przyjęcie zgłoszeń kandydatur – każda zgłoszona osoba musi wyrazić zgodę na kandydowanie,
 - 2) przeprowadzenie tajnego głosowania:
 - rozdanie kart do głosowania, opatrzonych pieczęcią sołectwa i z wypisanymi w kolejności alfabetycznej nazwiskami kandydatów,
 - głosowanie odbywa się poprzez postawienie znaku „x” przy nazwisku kandydata, na którego oddaje się głos. Każdy głosujący ma prawo postawić jeden znak „x”. Postawienie znaku „x” obok większej ilości kandydatów lub nie postawienie znaku „x” - powoduje nieważność głosu,
 - wrzucenie przez wyborców kart do głosowania do urny wyborczej,
 - 3) ustalenie i ogłoszenie wyników wyborów,
 - 4) sporządzenie protokołu o wynikach wyborów, który podpisują wszyscy członkowie komisji skrutacyjnej.
8. Za wybranych uważa się kandydatów, którzy uzyskali największą liczbę głosów.
9. Kadencja sołtysa i członków rady sołeckiej trwa cztery lata.
10. Po upływie kadencji sołtysa pełni on swoją funkcję do czasu objęcia obowiązków przez nowo wybranego sołtysa.
11. Sołtys lub członkowie rady sołeckiej mogą być odwołani przed upływem kadencji przez zebranie wiejskie.
12. W razie potrzeby przeprowadzenie wyborów uzupełniających Rada Miejska w Żukowie zarządza je w terminie 60 dni od powstania przyczyny. Wybory uzupełniające odbywają się zgodnie z przepisami § 7 niniejszego statutu.

VI. Zakres zadań przekazywanych sołectwu przez Gminę

§ 8

1. Gmina może przekazać sołectwu zadania własne należące do jej kompetencji w formie uchwały Rady Miejskiej w Żukowie.
2. Organy sołectwa wykonują przekazane im zadania stosując obowiązujące przepisy prawa.

VII. Nadzór i kontrola nad działalnością organów sołectwa

§ 9

1. Nadzór nad działalnością sołectwa sprawuje Rada Miejska i Burmistrz.
2. Zakres kontroli może obejmować działalność sołectwa pod względem legalności, celowości, rzetelności i gospodarności.
3. Rada Miejska sprawuje nadzór i kontrolę poprzez komisję rewizyjną.
4. Burmistrz sprawuje nadzór i kontrolę nad działalnością organów sołectwa osobiście lub przez upoważnione osoby działające w imieniu Burmistrza.
5. Z kontroli sporządza się protokół, który przedstawia się kontrolowanemu wyznaczając trzydniowy termin do wypowiedzenia się w sprawie zabranych materiałów i ocen.
6. Organ kontroli ma nieograniczone prawo badania dokumentacji będącej w posiadaniu kontrolowanego oraz żądania udostępnienia jej na każde żądanie.

1290

UCHWAŁA Nr XV/270/2008 Rady Miejskiej w Żukowie z dnia 15 lutego 2008 r.

w sprawie ustalenia zasad korzystania z hali sportowo- widowiskowej i sal sportowych w Gminie Żukowo w czasie wolnym od zajęć lekcyjnych i pozalekcyjnych oraz ustalenie opłat za ich korzystanie.

Na podstawie art. 40 ust. 2 pkt 4 ustawy z dnia 8 marca 1990 r. o samorządzie gminnym (t.j. Dz. U. z 2001 r. Nr 142, poz. 1591 z późn. zm.) oraz art. 4 ust. 1 pkt 2 ustawy z dnia 20 grudnia 1996 r. o gospodarce komunalnej (t.j. Dz. U. z 1997 r. Nr 9, poz. 43 z późn. zm.) Rada Miejska w Żukowie uchwala, co następuje:

§ 1

Ustala się zasady korzystania z hali i sal sportowych w Gminie Żukowo:

- 1) hali sportowo- widowiskowej przy Publicznym Gimnazjum im. Jana Heweliusza w Żukowie o pow. 800 m²,
- 2) sal sportowych Nr 1 i Nr 2 przy Szkole Podstawowej im. Obrońców Wybrzeża w Żukowie o pow. Nr 1: 242 m², Nr 2: 288 m²,
- 3) sali sportowej przy Szkole Podstawowej w Niestępowie o pow. 259 m²,
- 4) sali sportowej przy Szkole Podstawowej im. ppor. Klemensa Wickiego w Pępowie o pow. 286 m²,

- 5) sali sportowej przy Zespole Publicznego Gimnazjum i Szkoły Podstawowej im. Adama Mickiewicza w Chwaszczynie o pow. 555 m²,
- 6) sali sportowej przy Zespole Publicznego Gimnazjum i Szkoły Podstawowej w Leźnie o pow. 290 m² zwanych dalej obiektami sportowymi.

§ 2

1. Z obiektów sportowych można korzystać przez cały tydzień w godzinach wolnych od zajęć lekcyjnych i pozalekcyjnych na podstawie umowy zawartej z dyrektorem Szkoły, do której dany obiekt sportowy przynależy.
2. Obiekty sportowe służą do przeprowadzania zajęć i rozgrywek sportowych oraz innych imprez rekreacyjno- sportowych i kulturalnych.
3. Zajęcia oraz rozgrywki w obiekcie sportowym odbywają się według wcześniej ustalonego harmonogramu:
 - 1) przez Referat Społeczny Urzędu Gminy Żukowo dla Stowarzyszeń sportowych, gminnych jednostek organi-

- zacyjnych realizujących swoje zadania statutowe oraz jednostek spoza sektora finansów publicznych (organizacje pozarządowe) realizujących zadania publiczne powierzone przez Gminę,
- przez Dyrektorów odpowiednich szkół dla pozostałych podmiotów nie wymienionych powyżej.
- Z obiektów sportowych mogą korzystać osoby z terenu, jak i spoza terenu Gminy Żukowo.
 - Korzystający z obiektów sportowych mają jednocześnie prawo do korzystania z szatni, natrysków i WC w czasie, który obejmuje umowa.

§ 3

- Obiekty sportowe udostępnia się w pierwszej kolejności Stowarzyszeniom Sportowym z terenu gminy Żukowo realizującym program szkolenia dzieci i młodzieży w ramach przyznanej dotacji.
- Referat Społeczny Urzędu Gminy Żukowo na podstawie zgłoszonych wniosków odpowiednio do dnia 20 września na okres zimowy oraz do dnia 20 lutego na okres letni, ustala każdorazowo do 7 października na okres listopad- marzec oraz do 7 marca na okres kwiecień- październik harmonogram zajęć w obiektach sportowych dla podmiotów, o których mowa w § 2 ust. 3 pkt 1.
- Harmonogram zajęć przygotowany przez Referat Społeczny Urzędu Gminy zostaje przedstawiony Dyrektorowi Szkoły każdorazowo do dnia 10 października. Dyrektor szkoły rozporządza terminami korzystania z obiektów sportowych pozostałymi do wykorzystania przez pozostałe podmioty, o których mowa w § 2 ust. 3 pkt 2 oraz § 2 ust. 4.

§ 4

- Dyrektor Szkoły przygotowuje harmonogram korzystania z obiektu sportowego obejmujący miesiące listopad-marzec oraz kwiecień-październik i do 17 października oraz do 17 marca przedstawia go do zatwierdzenia Burmistrzowi Gminy Żukowo.
- Burmistrz Gminy Żukowo w ciągu 10 dni od otrzymania harmonogramu korzystania z obiektów sportowych zatwierdza go oraz w celu informacji przekazuje Komisji Kultury Fizycznej, Sportu i Rekreacji.
- Osoby zainteresowane korzystaniem z danego obiektu sportowego zgłaszają się do Dyrektora Szkoły, który przygotowuje i zawiera odpowiednią umowę najmu lub dzierżawy.
- W przypadku dodatkowych wniosków zgłoszonych po upływie terminów, o których mowa w § 3 ust. 2, podmioty zainteresowane korzystaniem z obiektów sportowych każdorazowo zgłaszają się do Dyrektora zarządzającego odpowiednim obiektem sportowym.
- Dyrektor po uwzględnieniu ustalonego harmonogramu oraz pozostałych do wykorzystania terminów korzystania z obiektu sportowego decyduje o możliwości korzystania z obiektu sportowego oraz w przypadku wpisania zajęć do harmonogramu informuje o tym Burmistrza Gminy Żukowo.
- Zorganizowane grupy wybierają spośród siebie kierownika grupy, który reprezentuje grupę przed Dyrektorem Szkoły, ustala z nim sprawy organizacyjne i personalne, podpisuje umowę, a także ponosi odpowiedzialność za zachowanie grupy zgodne z obowiązującym regulaminem. Kierownikiem grupy może być tylko osoba pełnoletnia.

§ 5

- Ustala się następujące ceny (brutto) za godzinę zegarową podczas korzystania z obiektów, o których mowa w § 1:
 - hala sportowo- widowiskowa przy Publicznym Gimnazjum im. Jana Heweliusza w Żukowie: 100 zł,

- sala sportowa Nr 1 przy Szkole Podstawowej im. Obrońców Wybrzeża w Żukowie: 60 zł,
 - sala sportowa Nr 2 przy Szkole Podstawowej im. Obrońców Wybrzeża w Żukowie: 60 zł,
 - sala sportowa przy Szkole Podstawowej w Niestępowie: 60 zł,
 - sala sportowa przy Szkole Podstawowej im. ppor. Klemensa Wickiego w Pępowie: 60 zł,
 - sala sportowa przy Zespole Publicznego Gimnazjum i Szkoły Podstawowej im. Adama Mickiewicza w Chwaszczynie: 80 zł,
 - sala sportowa przy Zespole Publicznego Gimnazjum i Szkoły Podstawowej w Leźnie: 60 zł.
- Dla stowarzyszeń sportowych, gminnych jednostek organizacyjnych realizujących swoje zadania statutowe oraz jednostek spoza sektora finansów publicznych (organizacji pozarządowych) realizujących zadania publiczne powierzone przez Gminę Żukowo, opłata za korzystanie z obiektów sportowych wynosi 1 zł.
 - Dla stowarzyszeń sportowych mających siedzibę na terenie Gminy Żukowo, które nie realizują zadań publicznych powierzonych przez Gminę Żukowo, opłata brutto za godzinę zegarową podczas korzystania z obiektów sportowych wynosi:
 - hala sportowo- widowiskowa przy Publicznym Gimnazjum im. Jana Heweliusza w Żukowie: 20 zł,
 - sala sportowa Nr 1 przy Szkole Podstawowej im. Obrońców Wybrzeża w Żukowie: 15 zł,
 - sala sportowa Nr 2 przy Szkole Podstawowej im. Obrońców Wybrzeża w Żukowie: 15 zł,
 - sala sportowa przy Szkole Podstawowej w Niestępowie: 15 zł,
 - sala sportowa przy Szkole Podstawowej im. ppor. Klemensa Wickiego w Pępowie: 15 zł,
 - sala sportowa przy Zespole Publicznego Gimnazjum i Szkoły Podstawowej im. Adama Mickiewicza w Chwaszczynie: 20 zł,
 - sala sportowa przy Zespole Publicznego Gimnazjum i Szkoły Podstawowej w Leźnie: 15 zł.
 - Udziela się 50% bonifikaty od ceny, o której mowa w § 5 ust. 1 dla wszystkich podmiotów mających miejsce zamieszkania lub siedzibę na terenie Gminy Żukowo.

§ 6

Opłata, ustalona zgodnie z Uchwałą Rady Miejskiej Żukowo powinna zostać wpłacona na konto danej szkoły, do której obiekt sportowy przynależy w terminie zgodnym z umową. Sprawy rozliczeń finansowych, kar i odszkodowań będzie regulowała dana umowa.

Wszystkie wpływy winne być wydatkowane na pokrycie kosztów związanych z wyposażeniem hali sportowo – widowiskowej oraz sal sportowych.

§ 7

Wykonanie Uchwały powierza się Burmistrzowi Gminy Żukowo, który określa wzór ramowy umów, o których mowa w § 4 ust. 3 uchwały oraz upoważni Dyrektorów do zawierania tych umów.

§ 8

Uchwała podlega ogłoszeniu w Dzienniku Urzędowym Województwa Pomorskiego i wchodzi w życie po upływie 14 dni od dnia jej ogłoszenia.

Przewodniczący
Rady Miejskiej w Żukowie
Wojciech Kankowski

1291

OBWIESZCZENIE

w sprawie ogłoszenia „Informacji o działalności Wojewódzkiego Funduszu Ochrony Środowiska i Gospodarki Wodnej w Gdańsku w 2007 roku”

Na podstawie art. 421 ust. 4 ustawy z dnia 27 kwietnia 2001r. Prawo ochrony środowiska (t.j. Dz. U. z 2008 r., Nr 25, poz. 150) Zarząd Wojewódzkiego Funduszu Ochrony Środowiska i Gospodarki Wodnej w Gdańsku obwieszcza „Informację o działalności Wojewódzkiego Funduszu Ochrony Środowiska i Gospodarki Wodnej w Gdańsku w 2007 roku”, stanowiącą załącznik do niniejszego obwieszczenia.

Załącznik

INFORMACJA

o działalności Wojewódzkiego Funduszu Ochrony Środowiska i Gospodarki Wodnej w Gdańsku w 2007 r.

- Podstawy prawne działania WFOŚ w Gdańsku
Charakter i zakres działalności WFOŚ w Gdańsku w 2007 r. regulowały:
 - Ustawa z dnia 27 kwietnia 2001 r. Prawo ochrony środowiska (t.j. Dz. U. z 2006 r., Nr 129, poz. 902 ze zm.) zwana w dalszej treści ustawą,
 - Ustawa z dnia 18 lipca 2001 r. Prawo wodne (t.j. Dz. U. z 2005 r. Nr 239, poz. 2019 ze zm.),
 - Ustawa z dnia 30 czerwca 2005 r. o finansach publicznych (Dz. U. nr 249, poz. 2104 ze zm.),
 - Rozporządzenie Ministra Środowiska z dnia 20 grudnia 2002 r. w sprawie szczegółowych zasad gospodarki finansowej Narodowego Funduszu Ochrony Środowiska i Gospodarki Wodnej i wojewódzkich funduszy ochrony środowiska i gospodarki wodnej (Dz. U. Nr 230, poz. 1934),
 - Statut WFOŚ w Gdańsku nadany przez Ministra Środowiska pismem nr DP-78-27/06/AS z dnia 7 marca 2006 r.

Zgodnie z ustawą WFOŚ w Gdańsku wspomaga finansowo zadania z zakresu ochrony środowiska i gospodarki wodnej w celu realizacji zasady zrównoważonego rozwoju na obszarze województwa pomorskiego.
Podstawą wyboru przedsięwzięć do dofinansowania w 2007 r. były następujące dokumenty:

 - „II Polityka ekologiczna państwa”,

- „Program Ochrony Środowiska Województwa Pomorskiego na lata 2003–2006 z uwzględnieniem perspektywy na lata 2007–2010” oraz „Wojewódzki Plan Gospodarki Odpadami dla Województwa Pomorskiego” – przyjęte uchwałą nr 153/XIII/03 Sejmiku Województwa Pomorskiego z dnia 29.09.2003 r.,
 - „Program Ochrony Środowiska Województwa Pomorskiego na lata 2007–2010 z uwzględnieniem perspektywy na lata 2011–2014, którego część stanowi Plan Gospodarki Odpadami dla Województwa Pomorskiego 2010” – przyjęty uchwałą nr 191/XII/03 Sejmiku Województwa Pomorskiego w Gdańsku z dnia 24.09.2007 r.,
 - „Strategia działania WFOŚ w Gdańsku na lata 2005–2008” – przyjęta uchwałą nr 106/2004 Rady Nadzorczej WFOŚ w Gdańsku z dnia 27 września 2004 r.,
 - „Lista zadań priorytetowych WFOŚ w Gdańsku na 2007 r.” – przyjęta uchwałą nr 25/2006 Rady Nadzorczej WFOŚ w Gdańsku z dnia 21 czerwca 2006 r.
- Podstawę działania WFOŚ w Gdańsku w 2007 r. stanowiły również:
- „Plan działania WFOŚ w Gdańsku na 2007 rok” przyjęty uchwałą nr 56/2006 Rady Nadzorczej WFOŚ w Gdańsku z dnia 3 października 2006 r.,
 - „Plan finansowy WFOŚ w Gdańsku na 2007 rok” przyjęty uchwałą nr 57/2006 Rady Nadzorczej WFOŚ w Gdańsku z dnia 3 października 2006 r., znowelizowany uchwałą nr 51/2007 Rady Nadzorczej WFOŚ w Gdańsku z dnia 14 września 2007 r.,
 - „Zasady udzielania dofinansowania ze środków WFOŚ w Gdańsku” przyjęte uchwałą nr 66/2006 Rady Nadzorczej WFOŚ w Gdańsku z dnia 16 listopada 2006 r.,
 - „Kryteria wyboru przedsięwzięć finansowanych ze środków WFOŚ w Gdańsku” przyjęte uchwałą nr 119/2004 Rady Nadzorczej WFOŚ w Gdańsku z dnia 26 października 2004 r.
- Plan i realizacja przychodów
„Plan finansowy WFOŚ w Gdańsku na 2007 rok” został zatwierdzony uchwałą nr 57/2006 Rady Nadzorczej WFOŚ w Gdańsku z dnia 3 października 2006 r. a następnie znowelizowany uchwałą nr 51/2007 Rady Nadzorczej WFOŚ w Gdańsku z dnia 14 września 2007 r.

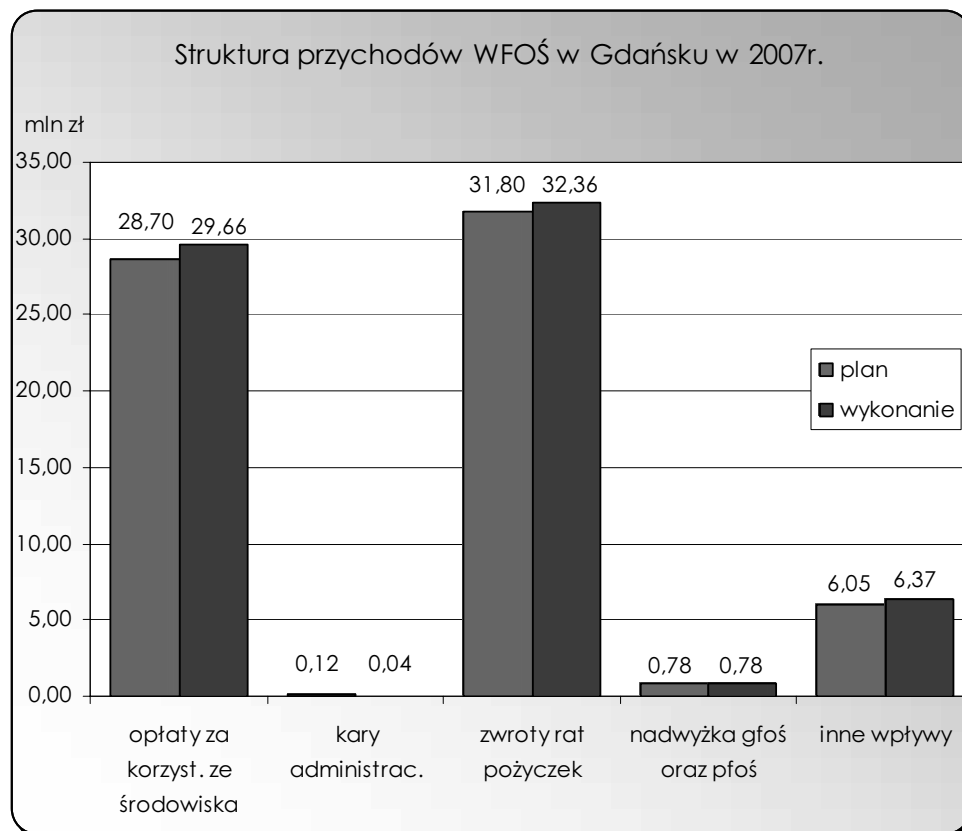
Planowaną na rok 2007 oraz rzeczywistą (wykonaną) strukturę przychodów WFOŚ w Gdańsku według rodzajów źródeł przedstawia tabela nr 1 oraz wykres nr 1.

Tabela nr 1

Lp.	Rodzaj przychodu	Plan 2007 (tys. zł)	%	Wykonanie 2007 (tys. zł)	%	5/3 %
1	2	3	4	5	6	7
1	opłaty za korzystanie ze środowiska	28 700,00	42,6	29 664,95	42,8	103,4
2	kary administracyjne	120,00	0,2	39,44	0,1	32,9
3	zwroty rat pożyczek	31 800,00	47,1	32 358,58	46,8	101,8
4	nadwyżka gfoś i pfoś	777,00	1,2	777,64	1,1	100,1

5	inne wpływy (odsetki od pożyczek, odsetki od lokat i obrotu papierami wartościowymi, odsetki a'vista, pozostałe dochody)	6 050,00	9,0	6 368,51	9,2	105,3
	Razem	67 447,00	100,0	69 209,13	100,0	102,6
6	bilans otwarcia	13 617,00	x	13 617,08	x	x
	Ogółem (środki dyspozycyjne)	81 064,00	x	82 826,21	x	102,2

wykres nr 1



Na przychody finansowe Funduszu w 2007 r. złożyły się następujące wpływy:

- zwroty rat pożyczek – 32,358,6 tys. zł, tj. 101,8% w stosunku do planu
- opłaty za korzystanie ze środowiska – 29.664,9 tys. zł, tj. 103,4% w stosunku do planu
- administracyjne kary pobierane na podstawie ustawy Prawo ochrony środowiska oraz przepisów szczególnych – 39,4 tys. zł, tj. 32,9% w stosunku do planu
- nadwyżki dochodów z gminnych i powiatowych funduszy ochrony środowiska – 777,6 tys. zł, tj. 100,1% w stosunku do planu.
- wpływy z operacji finansowych, w tym odsetki od pożyczek, lokat i obrotu papierami wartościowymi oraz inne wpływy – 6.368,5 tys. zł, tj. 105,3% w stosunku do planu.

Łącznie przychody finansowe Funduszu w 2007 r. osiągnęły kwotę 69.209,1 tys. zł. Środki dyspozycyjne Funduszu w 2007 r., z uwzględnieniem środków z bilansu otwarcia, wynosiły 82.826,2 tys. zł.

3. Działalność statutowa

3.1. Wstęp

Wojewódzki Fundusz Ochrony Środowiska i Gospodarki Wodnej w Gdańsku realizuje zadania statutowe zgodnie z art. 409 ustawy Prawo ochrony środowiska; z wymogami „Programu Ochrony Środowiska Województwa Pomorskiego na lata 2003–2006 z uwzględnieniem perspektywy na lata 2007–2010” oraz „Wojewódzkiego Planu Gospodarki Odpadami dla Województwa Pomorskiego” przyjętymi uchwałą nr 153/XIII/03 Sejmiku Województwa Pomorskiego z dnia 29.09.2003 r.; „Programu Ochrony Środowiska Województwa Pomorskiego na lata 2007–2010 z uwzględnieniem perspektywy na lata 2011–2014, którego część stanowi Plan Gospodarki Odpadami dla Województwa Pomorskiego 2010” przyjętego uchwałą nr 191/XII/03 Sejmiku Województwa Pomorskiego w Gdańsku z dnia 24.09.2007 r. oraz z wymogami „Strategii działania WFOŚ w Gdańsku na lata 2005–2008” zatwierdzonej uchwałą Rady Nadzorczej Funduszu nr 106/2004 z dnia 27 września 2004 r.

Realizacja zadań ochrony środowiska wymaga znaczących

nakładów finansowych, których źródłem dla inwestorów z województwa pomorskiego mogą być środki Unii Europejskiej, Narodowego Funduszu Ochrony Środowiska i Gospodarki Wodnej, Fundacji EkoFundusz i WFOŚ w Gdańsku,

W celu racjonalnego wydatkowania środków, efektywnego przekazywania informacji o możliwościach finansowania przedsięwzięć z innych źródeł oraz pomocy doradczo-technicznej przy realizacji zadań, Prezes Zarządu WFOŚ w Gdańsku podjął szereg działań:

- na bieżąco aktualizowano stronę internetową Funduszu pod adresem www.wfosigw-gda.pl, na której umieszczono wszystkie informacje dotyczące możliwości uzyskania dofinansowania, a mianowicie: „Zasady udzielania dofinansowania ze środków WFOŚ w Gdańsku”, „Listę zadań priorytetowych WFOŚ w Gdańsku na rok 2007”, „Strategię działania WFOŚ w Gdańsku na lata 2005-2008”, dokumenty i informacje dotyczące Funduszy Europejskich, wzory wniosków i wymaganych do nich załączników oraz informacje o innych instytucjach finansujących przedsięwzięcia z dziedziny ochrony środowiska,
- publikowano informacje w formie ukazującego się co kwartał e-biuletynu, cotygodniowych artykułów oraz specjalnych dodatków do gazety codziennej „Dziennik Bałtycki” oraz we wspólnym wydawnictwie wojewódzkich funduszy, promującym ich działalność na rzecz ochrony środowiska, pn.: „Wojewódzkie Fundusze Ochrony Środowiska i Gospodarki Wodnej 15 rok pracy dla Polski”,
- zorganizowano sympozjum pn.: „Nauka dla środowiska” i „Fundacja EkoFundusz dla Pomorza 1992–2007”,
- informowano o działalności Funduszu oraz problemach związanych z ochroną środowiska i ochroną przyrody województwa pomorskiego w ramach cyklu audycji radiowych Radia Gdańsk i Radia Kaszebe oraz w programach „Puls Ziemi” i „Niebieska Ziemia Błękitny Świat” emitowanych w paśmie telewizji regionalnej TVP,
- prowadzono pomoc doradczą dotyczącą przygotowania przedsięwzięć, zakresu i źródeł ich finansowania oraz technicznych i technologicznych aspektów przygotowania inwestycji,
- przedstawiciele Funduszu brali czynny udział w seminariach i konferencjach dotyczących ochrony środowiska w województwie pomorskim, na których to spotkaniach prezentowano możliwości finansowania przedsięwzięć ze środków WFOŚ w Gdańsku jak również Funduszu Spójności w nowej perspektywie finansowania tj. w latach 2007-2013,
- przedstawiciele Funduszu uczestniczyli w konsultacjach dokumentów związanych z wdrażaniem Programu Operacyjnego Infrastruktura i Środowisko na lata 2007-2013 oraz Regionalnego Programu Operacyjnego dla województwa pomorskiego na lata 2007-2013,
- przedstawiciele Funduszu uczestniczyli w pracach Zespołu Ekspertów przygotowujących „Program Ochrony Środowiska Województwa Pomorskiego na lata 2007–2010 z uwzględnieniem perspektywy na lata 2011-2014, którego część stanowi Plan Gospodarki Odpadami dla Województwa Pomorskiego 2010”.

3.2. Kwalifikacja wniosków

Kwalifikacja projektów zgłoszonych do dofinansowania następuje na podstawie wniosków złożonych do WFOŚ w Gdańsku. Wnioski są weryfikowane i analizowane przez inspektorów Funduszu.

Projekty z zakresu edukacji ekologicznej wylaniane są w drodze konkursu. Komisja konkursowa składająca się z przedstawicieli Wojewody Pomorskiego, Urzędu Marszałkowskiego Województwa Pomorskiego oraz WFOŚ w Gdańsku

dokonyje oceny i wyboru najlepszych projektów i rekomenduje je Zarządowi WFOŚ w Gdańsku.

Wybór zadań do realizacji jest zgodny z kryteriami wyboru przedsięwzięć oraz listą zadań priorytetowych WFOŚ w Gdańsku uchwalaną corocznie przez Radę Nadzorczą.

Ogółem na rok 2007 złożono 674 wnioski o dofinansowanie na kwotę 199.237,9 tys. zł. Zgodnie z obowiązującymi „Zasadami udzielania dofinansowania ze środków WFOŚ w Gdańsku” wnioski złożone w terminie do 30 listopada 2006 r. rozpatrzone zostały w grudniu 2006 r. oraz w I kwartale 2007 r. Natomiast wnioski złożone po 30 listopada 2006 r. były rozpatrywane na bieżąco w miarę posiadanych środków finansowych.

Do dofinansowania w 2007 r. zakwalifikowano 482 wnioski, 19 wniosków przesunięto do realizacji w 2008 r., a 7 wniosków zostało wycofanych przez wnioskodawców na etapie poprzedzającym ich kwalifikację. Pozostałe 166 wniosków nie zakwalifikowano z następujących przyczyn:

- 22 – wnioski niezasadne
- 21 – zadania nie przygotowane
- 29 – wybrano inny wniosek złożony przez tego samego wnioskodawcę
- 6 – bardzo mały efekt ekologiczny
- 82 – brak rekomendacji komisji konkursowej (wnioski dot. edukacji ekologicznej)
- 2 – zaproponowano złożenie wniosków o dofinansowanie ze środków gminnych funduszy ochrony środowiska
- 4 – zaproponowano wystąpienie o kredyt do banków, w tym o kredyt w ramach linii kredytowych ze środków WFOŚ w Gdańsku

Spośród 482 wniosków zakwalifikowanych do realizacji w 43 przypadkach wnioskodawcy złożyli rezygnację z dalszego ubiegania się o środki finansowe Funduszu, mimo uzyskania pozytywnej kwalifikacji ich wniosków. Do najczęstszych powodów rezygnacji zaliczyć należy: nie uzyskanie dofinansowania z funduszy unijnych, nadmiernie przedłużające się procedury związane ze skompletowaniem niezbędnych dokumentów lub z przeprowadzeniem przetargów. Sporą grupę rezygnujących stanowili również wnioskodawcy ubiegający się o dotację, którym Fundusz zaproponował dofinansowanie w formie pożyczki (przede wszystkim z uwagi na charakter zadań generujących dochód).

W konsekwencji do dalszego postępowania skierowanych zostało 439 wniosków.

3.3. Umowy

Na podstawie zakwalifikowanych wniosków zawarto w 2007 r. łącznie 389 umów, w tym:

- 308 umów o dotację (w tym 27 aneksów do umów z lat wcześniejszych oraz 5 umów łącznych tj. zawartych na podstawie więcej niż 1 wniosku)
- 68 umów o pożyczkę
- 12 umów o dofinansowanie, to jest łącznie o pożyczkę i dotację
- 1 umowę o dopłatę do odsetek

W 2007 r. przyznano 15 nagród w łącznej kwocie 42,1 tys. zł za działalność na rzecz ochrony środowiska (zgodnie z art. 411 ust. 1 punkt 6 ustawy).

Ponadto, wykonując rozporządzenie Ministra Środowiska z dnia 20 lipca 2006 r. w sprawie zwrotu gminom utraconych dochodów z tytułu zwolnienia z podatku od nieruchomości, będących własnością Skarbu Państwa, gruntów pokrytych wodami jezior o ciągłym dopływie lub odpływie wód powierzchniowych oraz gruntów zajętych pod sztuczne zbiorniki wodne (Dz. U. Nr 142, poz. 1023), rozpatrzone 50 wniosków gmin o zwrot dochodów na łączną kwotę 104,2 tys. zł.

Realizując uchwałę nr 69/2006 Rady Nadzorczej WFOŚ

w Gdańsku z dnia 21 grudnia 2006 r. Fundusz udostępnił Bankowi Ochrony Środowiska S.A. Oddział w Gdańsku środki finansowe do kwoty 5.000.000 zł (w okresie lat 2007 – 2008) z przeznaczeniem na uruchomienie przez Bank następujących linii kredytowych:

- budowa przydomowych oczyszczalni ścieków oraz budowa i modernizacja małych oczyszczalni ścieków o przepustowości do 50 m³/d,
- modernizacja systemów grzewczych o mocy do 50 kW, instalowanie w nowo budowanych obiektach odnawialnych źródeł energii w postaci pomp ciepłych i kolektorów słonecznych o mocy do 30 kW,

— usuwanie i unieszkodliwianie azbestu oraz wyrobów zawierających azbest, bez uwzględniania kosztów związanych z wykonaniem nowego pokrycia dachów.

W ramach wyżej wymienionych linii kredytowych BOŚ S.A. zawarł w 2007 r. z osobami fizycznymi 21 umów na łączną kwotę 410,27 tys. zł.

Zgodnie z art. 414 ust. 1 pkt 5b ustawy Rada Nadzorcza Funduszu na wniosek Zarządu Funduszu podejmowała uchwały o przyznaniu dofinansowania powyżej 0,5% przychodów uzyskanych przez Fundusz w roku poprzednim tj. powyżej kwoty 340 tys. zł. Natomiast o przyznaniu dofinansowania w kwocie poniżej 340 tys. zł decydował w formie uchwały Zarząd Funduszu.

Podział przyznanego w 2007 r. dofinansowania, zgodny z wymogami art. 414 ust. 1 pkt 5b ustawy, przedstawiono w tabeli nr 2.

tabela nr 2

Forma dofinansowania	Zawarte umowy razem		w tym zawarte na podstawie uchwały:			
			Rady Nadzorczej		Zarządu	
	ilość (sztuk)	kwota (tys. zł)	ilość (sztuk)	kwota (tys. zł)	ilość (sztuk)	kwota (tys. zł)
dotacja	308	15 297,17	2	2 497,97	306	12 799,20
pożyczka	68	61 172,67	32	53 902,05	36	7 270,62
dofinansowanie (kwoty ujęto w wierszu "dotacja" i "pożyczka")	12	x	2	x	10	x
dopłata	1	335,00	0	0,00	1	335,00
Razem	389	76 804,84	36	56 400,02	353	20 404,82

Zgodnie z obowiązującą w WFOŚ w Gdańsku procedurą, umowy są zawierane po złożeniu przez inwestorów odpowiednich dokumentów, w tym między innymi oświadczenia dotyczącego wnoszenia opłat za korzystanie ze środowiska oraz oświadczenia dotyczącego zastosowanej procedury przetargowej. Integralną częścią umów są harmonogramy rzeczowo-finansowe realizacji inwestycji uwzględniające elementy zadania przewidziane do finansowania ze środków Funduszu.

Na podstawie zawartych umów środki finansowe Funduszu przekazywane są transzami, zgodnie z przyjętym do umowy harmonogramem rzeczowo-finansowym, po otrzymaniu od inwestora oświadczenia dotyczącego stopnia zaawansowania realizacji zadania oraz udokumentowania zaangażowania własnych środków finansowych. Przelew środków następuje po uprzednim sprawdzeniu dokumentów i zaakceptowaniu ich przez inspektora monitorującego, odpowiedzialnego za kontrolę realizacji zadania.

Umowy zawarte w 2007 r. w podziale na kierunki dofinansowania przedstawiono w tabeli nr 3.

tabela nr 3

Dziedzina	Umowy i aneksy zawarte w 2007r.				
	Liczba (szt.)	razem	Kwota (tys. zł)		
			w tym:		
			dotacja	pożyczka	dopłata
Ochrona wód	63	52 448,8	2 950,49	49 498,33	
Ochrona powietrza	21	4 690,0	856,00	3 499,00	335,00
Ochrona powierzchni ziemi	43	6 293,7	1 083,90	5 209,77	
Ochrona przyrody	63	3 377,6	2 515,88	861,72	
Edukacja ekologiczna	172	4 059,2	4 059,23		
Przeciwdziałanie poważnym awariom	3	1 515,0	1 515,00		

Monitoring	8	1 106,6	1 106,63		
Pozostałe dziedziny	16	3 313,9	1 210,04	2 103,85	
Razem	389	76 804,84	15 297,17	61 172,67	335,00

Wykaz umów o dofinansowanie ze środków WFOŚ w Gdańsku zawartych w 2007r. przedstawiono w **załączniku do Informacji**.

3.4. Wydatki statutowe

Zgodnie z „Planem finansowym WFOŚ w Gdańsku na 2007 rok” na wydatki statutowe przewidziano kwotę 74.000 tys. zł. Kwota ta stanowiła zabezpieczenie wypłat zobowią-

zań wynikających z umów zawartych w latach poprzednich oraz wypłat zobowiązań wynikających z umów podpisanych w 2007 r.

Szczegółową realizację wydatków statutowych w roku 2007 przedstawiono w tabeli nr 4.

tabela nr 4

Wydatki	Plan 2007r. (tys. zł)	Kwota zawartych umów (tys. zł)	Realizacja (tys. zł)		
			Środki przekazane w 2007r.	Środki do przekazania w latach następnych	Zwrot środków
1	2	3	4	5	6
Wydatki ogółem					
zobowiązania z lat wcześniejszych	74 000,00	21 097,18	14 817,01	6 160,56	119,61
zobowiązania 2007 r.		76 804,84	56 095,44	20 565,35	144,04
razem		97 902,02	70 912,45	26 725,91	263,65
kredyty ze środków Funduszu w ramach linii kredytowych w BOŚ		410,27	253,81	156,46	
nagrody			22,07	20,00	
zwrot gminom utraconych dochodów			104,22		
ogółem	74 000,00	98 312,29	71 292,55	26 902,37	263,65
Podział wydatków wg kierunków finansowania					
ochrona wód i gospodarka wodna		68 013,09	45 549,27	22 463,82	
ochrona czystości powietrza		5 724,13	4 722,53	999,34	2,25
ochrona powierzchni ziemi		6 525,73	5 507,48	973,11	45,14
edukacja ekologiczna		5 237,26	4 634,93	456,23	146,10
pozostałe zadania		12 401,81	10 498,24	1 833,41	70,16
razem	74 000,00	97 902,02	70 912,45	26 725,91	263,65
kredyty ze środków Funduszu w ramach linii kredytowych w BOŚ		410,27	253,81	156,46	
w tym:					
nagrody			22,07	20,00	
zwrot gminom utraconych dochodów			104,22		
ogółem	74 000,00	98 312,29	71 292,55	26 902,37	263,65
Podział wydatków wg form finansowania					
pożyczki		77 001,00	55 028,93	21 972,07	
dotacje		20 024,80	15 696,56	4 064,58	263,65
dopłaty do kredytów		876,22	186,96	689,26	
razem		97 902,02	70 912,45	26 725,91	263,65

kredyty ze środków Funduszu w ramach linii kredytowych w BOŚ	74 000,00	410,27	253,81	156,46	
nagrody			22,07	20,00	
zwrot gminom utraconych dochodów			104,22		
ogółem	74 000,00	98 312,29	71 292,55	26 902,37	263,65

Na podstawie umów podpisanych w 2007 r. i w latach wcześniejszych Fundusz wypłacił w 2007 r. 70.912,45 tys. zł, w tym 14.817,01 tys. zł z tytułu umów podpisanych w latach wcześniejszych.

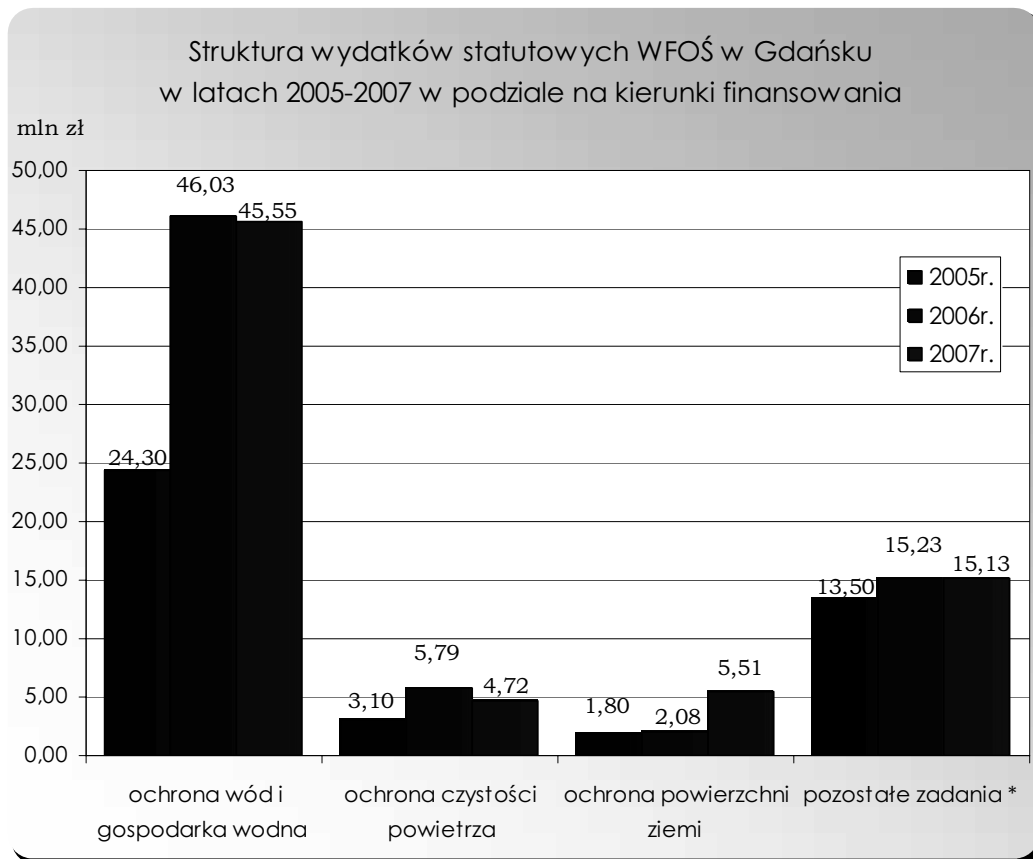
W ramach uruchomionych przez BOŚ S.A. linii kredytowych ze środków Funduszu w 2007 r. zostało wypłacone 253,81 tys. zł.

Z tytułu nagród przyznanych za działalność na rzecz ochrony środowiska (zgodnie z art. 411 ust. 1 punkt 6 ustawy) Fundusz wypłacił w 2007 r. 22,07 tys. zł.

Na koniec 2007 r. zobowiązania do wypłaty w 2008 r. latach następnych z tytułu umów o dofinansowanie inwestycji realizowanych w cyklach wieloletnich wyniosły 26.902,37 tys. zł.

Strukturę wydatków statutowych poniesionych przez WFOŚ w Gdańsku w latach 2005 – 2007 na podstawie zawartych umów w podziale na kierunki finansowania przedstawia wykres nr 2.

wykres nr 2



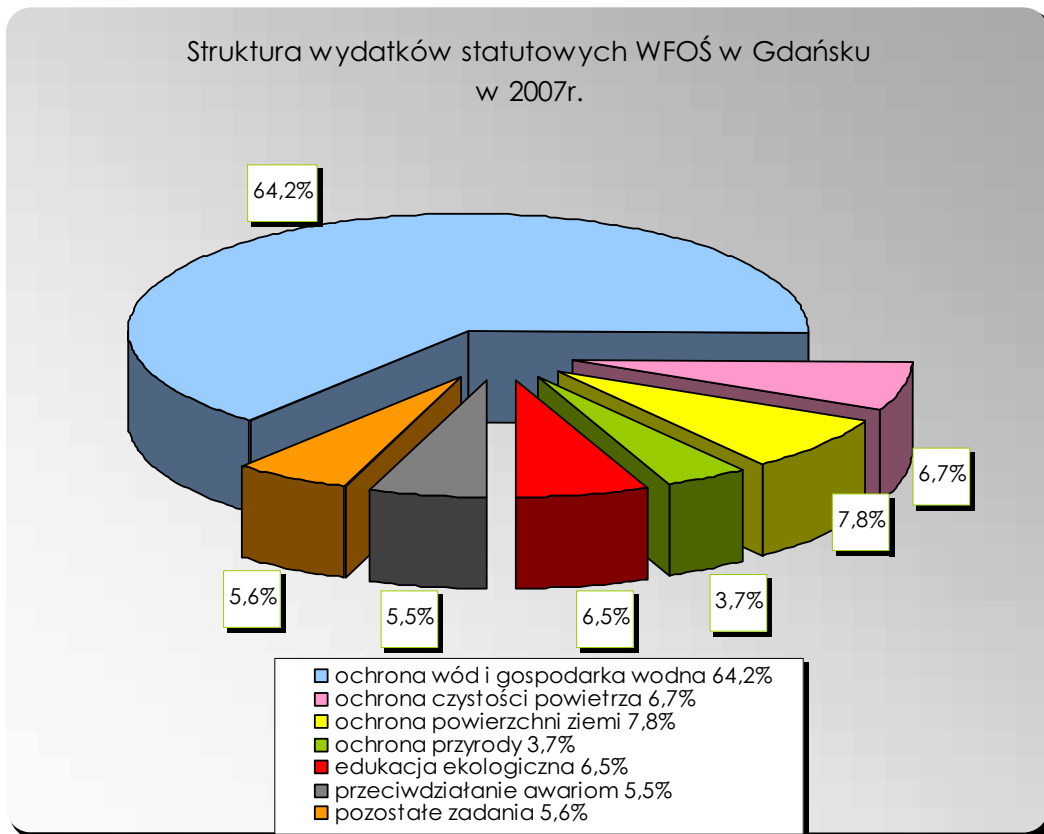
*) edukacja ekologiczna, przeciwdziałanie awariom, likwidacja zagrożeń, monitoring środowiska, ochrona przyrody

Analiza poniesionych wydatków wskazuje na najwyższe kwotowo zaangażowanie Funduszu w finansowanie zadań z zakresu ochrony wód i gospodarki wodnej, co związane jest z realizacją Krajowego Programu Oczyszczania Ścieków Komunalnych.

W zakresie pozostałych zadań dofinansowanie w 2007 r. objęło przede wszystkim wydatki na modernizację i

odbudowę wałów przeciwpowodziowych rzeki Wisły, monitoring środowiska, jak również doposażenie w sprzęt do likwidacji zagrożeń chemiczno-ekologicznych jednostek Państwowej Straży Pożarnej województwa pomorskiego.

Strukturę wydatków statutowych poniesionych przez WFOŚ w Gdańsku w 2007 r. w podziale na poszczególne kierunki finansowania przedstawia wykres nr 3.



W roku 2007 dokonano umorzeń w spłacie przyznanych pożyczek w stosunku do 65 umów na łączną kwotę 10.873,5 tys. zł, w tym:

- na mocy uchwały Rady Nadzorczej Funduszu umorzono 11 pożyczek a kwota umorzona wyniosła 6.154,4 tys. zł,
- na mocy uchwały Zarządu Funduszu umorzono 54 pożyczek a kwota umorzona wyniosła 4.719,1 tys. zł.

4. Rola WFOŚ w Gdańsku w przygotowaniu i wdrażaniu przedsięwzięć w ramach Programu Operacyjnego Infrastruktura i Środowisko na lata 2007-2013

W dniu 25 czerwca 2007 r. WFOŚ w Gdańsku zawarł z Ministerstwem Środowiska Porozumienie w sprawie realizacji Programu Operacyjnego „Infrastruktura i Środowisko” dla osi priorytetowych: I – Gospodarka wodno-ściekowa i II – Gospodarka odpadami i ochrona powierzchni ziemi (projekty o wartości poniżej 25 mln euro). Szczegółowy podział projektów w ramach I i II osi priorytetowej PO liŚ określony został w Porozumieniu zawartym pomiędzy NFOŚ a WFOŚ w Gdańsku w dniu 14 listopada 2007 r.

Na mocy Porozumienia z MŚ, Fundusz wykonuje obowiązki Instytucji Wdrażającej na terenie województwa pomorskiego dla przedsięwzięć ubiegających się o dofinansowanie ze środków Funduszu Spójności w ramach PO liŚ.

Do zadań Funduszu, jako Instytucji Wdrażającej należy m. in:

- Identyfikacja przedsięwzięć kwalifikujących się do dofinansowania ze środków Funduszu Spójności,
- Monitorowanie przygotowania projektów umieszczonych na Indyktywnej Liście Projektów Kluczowych, w tym ocena projektów pod względem ich wykonalności technicznej, ekonomicznej i finansowej,
- Przedstawienie Instytucji Pośredniczącej wniosku z załącznikami dla ocenionych pozytywnie projektów

umieszczonych na Indyktywnej Liście Projektów Kluczowych,

- Ustalanie terminów rund aplikacyjnych w porozumieniu z Instytucją Pośredniczącą dla projektów wybieranych w procedurze konkursowej,
- Przyjmowanie i dokonywanie oceny wniosków składanych przez potencjalnych beneficjentów w procedurze konkursowej, w oparciu o kryteria,
- Uczestniczenie w pracach grup roboczych do spraw oceny projektów,
- Zawieranie we własnym imieniu umów z beneficjentami o dofinansowanie projektów w ramach PO liŚ,
- Prowadzenie działań kontrolnych nad realizacją projektów,
- Monitorowanie projektów i sprawozdawczość,
- Prowadzenie działań w zakresie informacji i promocji.

W celu właściwej realizacji zadań Funduszu jako Instytucji Wdrażającej, w ramach struktury organizacyjnej wyodrębniono komórki organizacyjne bezpośrednio zaangażowane we wdrażanie PO liŚ:

- a) Zespół ds. Funduszy Europejskich, bezpośrednio podległy Kierownikowi ds. Funduszy Europejskich oraz
- b) Zespół ds. Finansowo – Księgowych Funduszy Europejskich bezpośrednio podległy Głównemu Księgowemu, które to prowadziły prace nad przygotowaniem Instrukcji Wykonawczej wraz z Instrukcją Szczegółową dla WFOŚ w Gdańsku.

Na realizację zadań w ramach XV osi priorytetowej – Pomoc Techniczna WFOŚ w Gdańsku uzyskał dofinansowanie w formie dotacji rozwojowej. Umowa dotacji rozwojowej pomiędzy WFOŚ w Gdańsku a Ministerstwem Środowiska została zawarta w dniu 18 grudnia 2007 r.

Pracownicy zaangażowani w realizację zadań powierzonych Porozumieniem przez Instytucję Pośredniczącą aktywnie uczestniczyli w opiniowaniu dokumentów niezbędnych do wdrażania Programu Operacyjnego Infrastruktura i Środowisko. Poniżej wymieniono niektóre z opiniowanych dokumentów:

- Szczegółowy opis priorytetów do PO liŚ, w tym załączniki: kryteria wyboru projektów, organizacja systemu oceny i wyboru projektów,
- Wytyczne horyzontalne oraz dotyczące PO liŚ,
- Instrukcja do wypełniania wniosku o dofinansowanie,
- Umowa o dofinansowanie projektu.

W ramach wykonywania zadań związanych z informacją i promocją Programu, pracownicy Funduszu udzielali wszystkim zainteresowanym informacji na temat możliwości pozyskiwania środków z Funduszu Spójności. W październiku 2007 r. Fundusz zorganizował konferencję dla potencjalnych beneficjentów ubiegających się o dofinansowanie w ramach I i II osi priorytetowej PO liŚ.

Ponadto przy współpracy z Ministerstwem Środowiska Fundusz zorganizował w październiku 2007 r. spotkanie Instytucji Wdrażających I-V oś priorytetową PO liŚ, jak również uczestniczył w dwóch spotkaniach Instytucji Wdrażających oraz Ministerstwa Środowiska odbywających się w Poznaniu i Arłamowie.

Wszelkie dokumenty i niezbędne informacje dotyczące PO liŚ umieszczane są na bieżąco na stronie internetowej Funduszu, w dziale funduszy europejskich.

WFOŚ w Gdańsku prowadził działania mające na celu zidentyfikowanie i przygotowanie przedsięwzięć kwalifikujących się do dofinansowania ze środków Funduszu Spójności. Brał aktywny udział w konsultacjach społecznych Indykatywnej Listy Projektów Kluczowych, w tym dużych, w ramach NSRO 2007-2013 dla PO liŚ.

Przedsięwzięcia z województwa pomorskiego spełniające założenia PO liŚ monitorowano pod kątem postępu w przygotowaniu do aplikowania o środki Funduszu Spójności. Poniżej przedstawiono przedmiotowe przedsięwzięcia:

1. Uporządkowanie gospodarki ściekowej w Uzdrowisku Sopot
Wnioskodawca: AQUA-Sopot Sp. z o.o.
Budżet przedsięwzięcia: 82,80 mln zł
Fundusz Spójności: 44,50 mln zł
Obszar oddziaływania projektu: Gmina Miasta Sopotu
Przewidywany okres realizacji projektu: 2007-2011
2. Uporządkowanie gospodarki wodno-ściekowej na terenie miasta Helu
Wnioskodawca: Gmina Miasta Hel
Budżet przedsięwzięcia: 50,80 mln zł
Fundusz Spójności: 25,40 mln zł
Obszar oddziaływania projektu: Gmina Miasta Helu
Przewidywany okres realizacji projektu: 2008-2011
3. Uporządkowanie gospodarki wodno-ściekowej strefy nadmorskiej w aglomeracji Władysławowo
Wnioskodawca: Międzygminne Przedsiębiorstwo Wodociągów i Kanalizacji „EKOWIK” Sp. z o.o.
Budżet przedsięwzięcia: 34,10 mln zł
Fundusz Spójności: 16,20 mln zł
Obszar oddziaływania projektu: Gmina Miasta Władysławowo
Przewidywany okres realizacji projektu: 2008-2011
4. Budowa i modernizacja sieci kanalizacyjnej w mieście Puck

Wnioskodawca: Pucka Gospodarka Komunalna Sp. z o.o.

Budżet przedsięwzięcia: 53,0 mln zł

Fundusz Spójności: 32,20 mln zł

Obszar oddziaływania projektu: Gmina Miasta Puck

Przewidywany okres realizacji projektu: 2008-2010

5. Uporządkowanie gospodarki ściekowej w obrębie aglomeracji Puck i Jastarnia

Wnioskodawca: Spółka Wodno-Ściekowa „Swarzewo” w Swarzewie

Budżet przedsięwzięcia: 34,40 mln zł

Fundusz Spójności: 19,61 mln zł

Obszar oddziaływania projektu: Gmina Puck, Miasto Jastarnia

Przewidywany okres realizacji projektu: 2008-2012

6. Rozbudowa systemów kanalizacji sanitarnej i zaopatrzenia w wodę na obszarze Gdyni

Wnioskodawca: Przedsiębiorstwo Wodociągów i Kanalizacji Spółka z o.o. w Gdynia

Budżet przedsięwzięcia: 31,80 mln zł

Fundusz Spójności: 15,90 mln zł

Obszar oddziaływania projektu: Gmina Miasta Gdynia

Przewidywany okres realizacji projektu: 2008-2011

7. Rozbudowa systemu kanalizacji sanitarnej i deszczowej ora sieci wodociągowej w aglomeracji Kwidzyn

Wnioskodawca: Przedsiębiorstwo Wodociągowo-Kanalizacyjne Kwidzyn Sp. z o.o.

Budżet przedsięwzięcia: 33,82 mln zł

Fundusz Spójności: 9,78 mln zł

Obszar oddziaływania projektu: Gmina Miasta Kwidzyn, Gmina Kwidzyn

Przewidywany okres realizacji projektu: 2008-2011

8. Uporządkowanie gospodarki wodno-ściekowej na terenie gminy Kartuzy

Wnioskodawca: Gmina Kartuzy

Budżet przedsięwzięcia: 38,70 mln zł

Fundusz Spójności: 17,60 mln zł

Obszar oddziaływania projektu: Gmina Kartuzy

Przewidywany okres realizacji projektu: 2008-2012

9. Uporządkowanie gospodarki wodno – ściekowej zlewni rzek Słupi i Łupawy na terenie gmin Sierakowice i Sulęcyno

Wnioskodawca: Przedsiębiorstwo Wodociągów i Kanalizacji w Sierakowicach Spółka z o.o.

Budżet przedsięwzięcia: 83,24 mln zł

Fundusz Spójności: 45,84 mln zł

Obszar oddziaływania projektu: Gmina Sierakowice, Gmina Sulęcyno

Przewidywany okres realizacji projektu: 2008-2013

10. Uporządkowanie gospodarki wodno-ściekowej na terenie Obszaru Chronionego Krajobrazu Żuław Gdańskich w gminie Pruszcz Gdański

Wnioskodawca: Eksploatator Sp. Z o.o.

Budżet przedsięwzięcia: 24,90 mln zł

Fundusz Spójności: 12,45 mln zł

Obszar oddziaływania projektu: Gmina Pruszcz Gdański

Przewidywany okres realizacji projektu: 2008-2011

11. Kompleksowe wyposażenie w kanalizację sanitarną miasta Tczew – etap IV wraz z magistralą wodociągową

Wnioskodawca: Zakład Wodociągów i Kanalizacji Sp. z o.o. w Tczewie

Budżet przedsięwzięcia: 20,72 mln zł

Fundusz Spójności: 10,71 mln zł

Obszar oddziaływania projektu: Gmina Miasta Tczew

Przewidywany okres realizacji projektu: 2008-2011

12. Uporządkowanie gospodarki ściekowej na terenie gminy Szemud w miejscowościach: Bojano, Koleczkowo i Dobrzewino

- Wnioskodawca: Gmina Szemud
Budżet przedsięwzięcia: 37,04 mln zł
Fundusz Spójności: 18,52 mln zł
Obszar oddziaływania projektu: Gmina Szemud
Przewidywany okres realizacji projektu: 2007-2011
13. Kompleksowy program gospodarki ściekowej Gminy Tczew
Wnioskodawca: Gmina Tczew
Budżet przedsięwzięcia: 18,60 mln zł
Fundusz Spójności: 9,30 mln zł
Obszar oddziaływania projektu: Gmina Tczew
Przewidywany okres realizacji projektu: 2007-2010
14. * Budowa kompleksowego systemu zbiorczej kanalizacji sanitarnej na terenie gminy Kosakowo
Wnioskodawca: Gmina Kosakowo
Budżet przedsięwzięcia: 8,00 mln zł
Fundusz Spójności: 5,00 mln zł
Obszar oddziaływania projektu: Gmina Kosakowo
Przewidywany okres realizacji projektu: 2008-2009
15. Likwidacja negatywnej antropopresji w mieście Chojnice celem zapewnienia ochrony unikalnych walorów przyrodniczych „Obszaru Natura 2000 –Wielki Sandr Brdy
Wnioskodawca: Miejskie Wodociągi Sp. z o.o.
Budżet przedsięwzięcia: 20,25 mln zł
Fundusz Spójności: 10,13 mln zł
Obszar oddziaływania projektu: Gmina Miasta Chojnice
Przewidywany okres realizacji projektu: 2008-2013
16. * Ochrona rezerwatów przyrody na terenie Borów Tucholskich w gminie Czersk poprzez rozbudowę sieci kanalizacyjnej oraz zaopatrzenie mieszkańców w wodę pitną poprzez rozbudowę sieci wodociągowej
Wnioskodawca: Gmina Czersk
Budżet przedsięwzięcia: 20,00 mln zł
Fundusz Spójności: 10,00 mln zł
Obszar oddziaływania projektu: Gmina Czersk
Przewidywany okres realizacji projektu: 2007-2012
17. Uporządkowanie gospodarki wodno-ściekowej na terenie gminy Starogard Gdański
Wnioskodawca: Gmina Starogard Gdański
Budżet przedsięwzięcia: 9,37 mln zł
Fundusz Spójności: 5,62 mln zł
Obszar oddziaływania projektu: Gmina Starogard Gdański
Przewidywany okres realizacji projektu: 2008-2009
18. * Uporządkowanie gospodarki wodno-ściekowej na terenie aglomeracji Chojnice”
Wnioskodawca: Gminny Zakład Gospodarki Komunalnej Sp. z o.o. w Chojnicach
Budżet przedsięwzięcia: 51,70 mln zł
Fundusz Spójności: 32,20 mln zł
Obszar oddziaływania projektu: Gmina Chojnice
Przewidywany okres realizacji projektu: 2009-2012
Uwaga: Wnioskodawca zrezygnował z ubiegania się o środki w ramach PO liŚ w grudniu 2007 r.
- 19.* Modernizacja i rozbudowa oczyszczalni ścieków oraz budowa kanalizacji sanitarnej dla Gminy Somonino
Wnioskodawca: Gmina Somonino
Budżet przedsięwzięcia: 15,00 mln zł
Fundusz Spójności: 8,00 mln zł
Obszar oddziaływania projektu: Gmina Somonino
Przewidywany okres realizacji projektu: 2007-2008
Uwaga: Wnioskodawca zrezygnował z ubiegania się o środki w ramach PO liŚ ze względu na brak możliwości spełnienia zapisów PO liŚ.
- 20.* Ochrona środowiska morskiego Bałtyku poprzez rozbudowę systemu wodno-ściekowego w Gminie Gniewino
Wnioskodawca: Gmina Gniewino
Budżet przedsięwzięcia: 47,12 mln zł
Fundusz Spójności: 28,05 mln zł
Obszar oddziaływania projektu: Gmina Somonino
Przewidywany okres realizacji projektu: 2008-2011
Uwaga: Wnioskodawca zrezygnował z ubiegania się o środki w ramach PO liŚ we wrześniu 2007 r.
21. Zabezpieczenie brzegów Morza Bałtyckiego od strony otwartego morza będących w administracji Urzędu Morskiego w Gdyni wraz z zabezpieczeniem klifów
Wnioskodawca: Urząd Morski w Gdyni
Budżet przedsięwzięcia: 57,00 mln zł
Fundusz Spójności: 48,50 mln zł
Obszar oddziaływania projektu: obszar administracyjny Urzędu Morskiego w Gdyni (Cypel Helski, Rozewie, Ostrowo, Westerplatte, rejon ujścia rzeki Piaśnicy)
Przewidywany okres realizacji projektu: 2009-2013
- *) Projekty 14, 16, 18, 19 i 20 zostały przesunięte do realizacji w ramach innych programów.

5. Efekty ekologiczne

Wojewódzki Fundusz Ochrony Środowiska i Gospodarki Wodnej w Gdańsku w swoich działaniach na terenie województwa pomorskiego w 2007 r. wspierał realizację inwestycji i programów przyczyniających się do ograniczenia emisji zanieczyszczeń odprowadzanych do środowiska. Ochrona przyrody i krajobrazu oraz podnoszenie świadomości ekologicznej wśród mieszkańców regionu należy do zadań priorytetowych w działalności Zarządu Funduszu.

Udział poszczególnych kierunków finansowania w strukturze wydatków statutowych w latach 2006-2007 przedstawiono w tabeli nr 5.

tabela nr 5

Kierunek finansowania	struktura wydatków w latach [%]	
	2006	2007
Ochrona wód i gospodarka wodna	66,6	64,2
Ochrona czystości powietrza	8,4	6,7
Ochrona powierzchni gruntu	3,0	7,8
Ochrona przyrody	2,8	3,7
Edukacja ekologiczna	5,9	6,5
Pozostałe zadania, w tym przeciwpowodziowe	13,3	11,1

5.1. Ochrona czystości wód i gospodarka wodna

WFOŚ w Gdańsku wspiera kompleksowe programy porządkowania gospodarki wodno-ściekowej w zlewniach oraz dociążenie istniejących oczyszczalni ścieków. Dzięki temu systematycznie zmniejsza się ilość niedostatecznie oczyszczonych ścieków komunalnych i wielkość ładunku zanieczyszczeń odprowadzanych do wód powierzchniowych. Większość miast i miejscowości, będących siedzibami gmin, wyposażona jest w wysokosprawne oczyszczalnie ścieków. Realizowane od lat programy modernizacji, rozbudowy i budowy systemów kanalizacyjnych pociągają za sobą konieczność rozbudowy i modernizacji istniejących oczyszczalni lub budowę nowych.

W 2007 r. zakończono rozpoczętą w 2006 r. modernizację oczyszczalni ścieków w Kościerzynie. W ramach tego projektu nastąpiła zmiana nieefektywnej technologii „Biooxyblok” na wysokosprawną metodę niskoobciążonego osadu czynnego z usuwaniem związków biogenych oraz wzrost przepustowości oczyszczalni z 2.500 m³/d do 3.600 m³/d.

W związku z tym zadaniem wykonano także 17.3467 mb kanalizacji sanitarnej, w tym 11.890 mb kanalizacji grawitacyjnej i 5.457 mb kanalizacji tłocznej.

W 2007 r. przystąpiono także do rozbudowy i modernizacji oczyszczalni ścieków w Bytowie (3.400 m³/d). Podstawowym problemem eksploatacyjnym był tu nieefektywny proces usuwania związków azotu (denitryfikacja i nityfikacja).

W ubiegłym roku kontynuowano budowę oczyszczalni ścieków w Szemudzie (obiekt po rozruchu technologicznym, przepustowość hydrauliczna 300 m³/d), Łęczycach (650 m³/d po rozruchu technologicznym) oraz w Ustce (wzrost przepustowości z 7.150 m³/d do 10.136 m³/d).

W gminie Cedry Wielkie w roku 2007 zrealizowano zadanie mające na celu zmniejszenie zawartości fluoru w wodzie pitnej. Osiągnięto to poprzez wyeliminowanie 8 lokalnych ujęć o nadmiernej zawartości fluoru i budowę w trzech miejscowościach (Wocławki, Kiezmak i Błotnik) Stacji Uzdatniania

Wody zapewniających wodę dobrej jakości dla wszystkich mieszkańców gminy Cedry Wielkie.

W gminie Przechlewo przystąpiono do porządkowania gospodarki ściekowej na terenach o zabudowie rozproszonej poprzez budowę oczyszczalni przydomowych. W roku 2007 wykonano i przekazano do eksploatacji 19 oczyszczalni przydomowych pracujących w oparciu o złoża biologiczne. Był to I etap realizacji całościowego programu kanalizowania terenów o zabudowie rozproszonej z udziałem samorządu.

W 2007 r. Fundusz ogłosił II edycję konkursu „Czyste Jeziora Pomorza”, którego celem była ochrona jezior szczególnie narażonych na degradację.

W ramach konkursu dofinansowanie uzyskało siedem projektów. Cztery zadania, zrealizowane przez Gminę Koczała, Przechlewo, Kolbudy oraz Dziemiany, dotyczyły budowy sieci kanalizacyjnej. Projekt Miasta Człuchowa, mający na celu ochronę jezior człuchowskich, polegał na budowie separatorów podczyszczających wody opadowe spływające z sąsiednich terenów zurbanizowanych. Modernizacja oczyszczalni ścieków w Blunakach zrealizowana przez gminę Dzierżgoń przyczyniła się do ochrony przed zanieczyszczeniami Jeziora Tywęży i dwóch pobliskich zbiorników wodnych będących użytkami ekologicznymi. Realizacji nietypowego zadania podjęło się miasto Kartuzy – w ramach dofinansowanego projektu budowany jest hydrobotaniczny system podczyszczania wód przepływających z Jeziora Karczemnego do Jeziora Klasztornego Małego.

Zrealizowane w 2007 r. inwestycje związane z budową i rozbudową sieci kanalizacji sanitarnej w gminach województwa pomorskiego przyczyniły się do skierowania dodatkowych 1.433,4 m³/d ścieków do oczyszczalni.

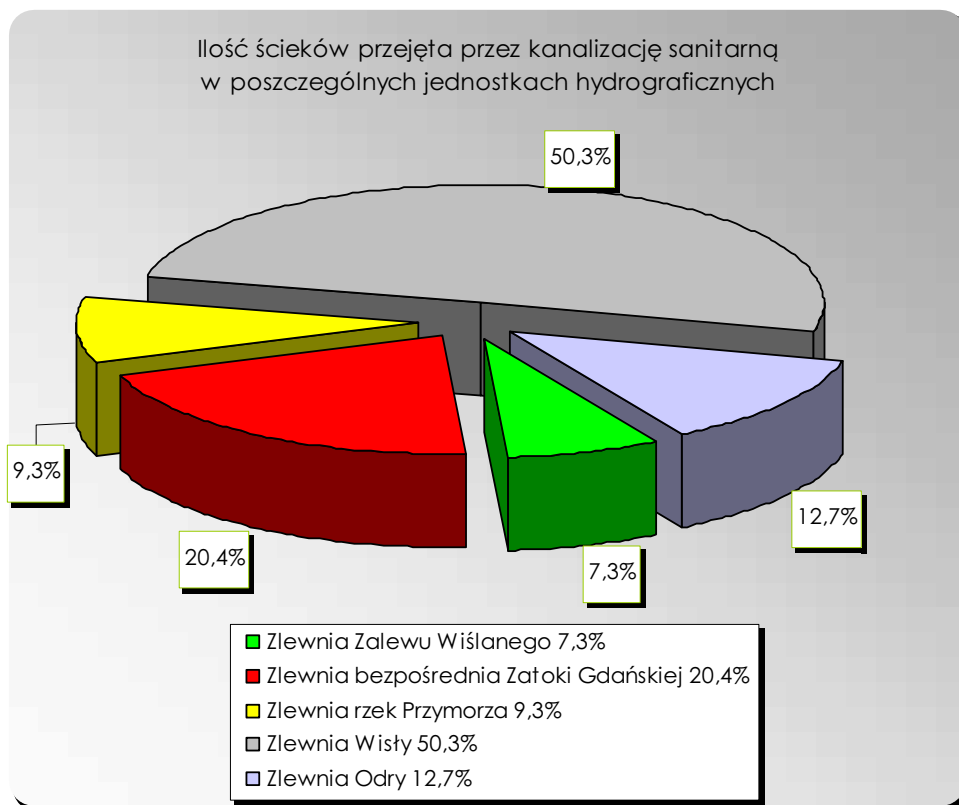
Zestawienie efektów ekologicznych w zakresie ochrony wód i gospodarki wodnej uzyskanych w 2007 r. w wyniku realizacji przedsięwzięć z udziałem środków WFOŚ w Gdańsku przedstawiono w tabeli nr 6.

tabela nr 6

Efekt ekologiczny/rzeczowy	Jedn. miary	Efekty uzyskane		
		Razem	w tym:	
			z umów zawartych w latach wcześniejszych i zakończonych w 2007r.	z umów zawartych i zakończonych w 2007r.
Kolektory sanitarne	mb	241 570,85	196 649,45	44 921,40
Oczyszczalnie ścieków, w tym:		1 977,75	1 642,00	335,75
- zwiększenie przepustowości	m ³ /dobę	1 905,25	1 592,00	313,25
- modernizacja		72,50	50,00	22,50
Ilość wprowadzonych ścieków do kanalizacji	m ³ /dobę	1 433,39	1 258,68	174,71
Stacje uzdatniania wody, w tym:		543,70	384,70	159,00
- zwiększenie wydajności	m ³ /h	261,10	163,10	98,00
- modernizacja		282,60	221,60	61,00
Sieci wodociągowe	mb	28 560,80	21 649,50	6 911,30
Kanalizacja deszczowa	mb	8 459,35	6 904,85	1 554,50

Ilość ścieków przejętych przez kanalizację sanitarną w podziale na jednostki hydrograficzne przedstawiono na wykresie nr 4.

wykres nr 4



5.2. Ochrona czystości powietrza

WFOŚ w Gdańsku współfinansował przedsięwzięcia mające na celu ograniczenie niskiej emisji, zwłaszcza na terenach miejskich, parków narodowych i krajobrazowych oraz leśnych kompleksów promocyjnych.

Wspieranie wykorzystania odnawialnych źródeł energii (OZE) było w 2007 r. realizowane przez dofinansowanie budowy kotłowni opalanych drewnem, granulatem drzewnym, między innymi w obiektach: w Zespole Szkół w Opaleniu, w Zespole Szkół Ogólnokształcących w Głównych oraz w budynku warsztatów terapii zajęciowej i strażnicy OSP w Chmielnie. Dofinansowano również instalację pomp ciepła, między innymi dla Kościółka i Zespołu Szkół Katolickich Gdyni, w obiektach Muzeum Wsi Słowińskiej w Klukach. Rozwój OZE wspierany był także poprzez dofinansowanie zadań edukacyjnych i badawczych – np. na Politechnice Gdańskiej zaprojektowano i zbudowano łódź zasilaną energią słoneczną, która w najbliższym sezonie letnim będzie testowana na Motławie.

Wspierane były również inne zadania z zakresu ochrony powietrza i poszanowania energii: modernizacja kotłów w kotłowniach miejskich wraz z modernizacją układów odpylania spalin w kotłowni Zakładu Energetyki Ciepłej SPEC-PEC w Kartuzach, kotłowni osiedlowej w Lubaniu, kotłowni osiedlowej Przedsiębiorstwa Komunalnego Sp. z o.o. w Człuchowie oraz przyłączanie obiektów do kotłowni miejskich, między innymi w Kościerzynie. Współfinansowano także wymianę kolejnych odcinków sieci ciepłej na preizolowaną na osiedlu Drzymały w Nowym Dworze Gdańskim oraz modernizację kotłowni opalanych węglem na opalane gazem w Powiatowej Stacji Sanitarno-Epidemiologicznej w Kościerzynie.

Fundusz we współpracy z Bankiem Ochrony Środowiska

uruchomił preferencyjną linię kredytową dla osób fizycznych oraz osób prowadzących działalność gospodarczą na modernizację systemów grzewczych o mocy do 50 kW oraz instalowanie w nowo budowanych obiektach odnawialnych źródeł energii w postaci pomp ciepłych i kolektorów słonecznych o mocy do 30 kW. Większość realizowanych zadań obejmowała instalację pomp ciepła i baterii słonecznych.

W ramach ochrony czystości powietrza Fundusz uczestniczył w programie monitoringu atmosfery poprzez dofinansowanie zadań realizowanych przez Wojewódzki Inspektorat Ochrony Środowiska i Fundację Agencja Regionalnego Monitoringu Atmosfery Aglomeracji Gdańskiej (ARMAAG) utworzoną przez samorządy Gdańska, Gdyni, Sopotu i Tczewa. W systemie ARMAAG pracuje 10 automatycznych stacji monitoringu jakości powietrza rozmieszczonych od Tczewa po Gdynię. Wyniki pomiarów udostępniane są on-line na stronie internetowej ARMAAG, w Centrum Informacji i Edukacji Ekologicznej oraz w Urzędach Miasta Gdańska i Miasta Gdyni. Aglomeracja gdańska jako jedna z nielicznych w Polsce spełnia pod względem przygotowania do oceny jakości powietrza wymogi dyrektywy ramowej Unii Europejskiej.

Fundusz współfinansował opracowanie „Programu ochrony powietrza dla aglomeracji trójmiejskiej w województwie pomorskim” realizowanego przez Wojewodę Pomorskiego. Efektem Programu było wydanie rozporządzenia Wojewody Pomorskiego w sprawie programu ochrony powietrza dla aglomeracji trójmiejskiej, który zawiera zalecenia dotyczące osiągnięcia w aglomeracji trójmiejskiej standardów jakości środowiska w zakresie ochrony powietrza tj. zmniejszenie poziomu pyłu zawieszonego PM10.

Fundusz uczestniczył także w pracach badawczych dotyczących monitoringu powietrza związanych z wykonaniem

mobilnej stacji pomiarowej do badania zanieczyszczeń powietrza atmosferycznego wzdłuż ciągów komunikacyjnych oraz wyposażeniem Laboratorium Monitoringu Mikrozanieczyszczeń Środowiska na Uniwersytecie Gdańskim.

W ramach ochrony przed hałasem Fundusz uczestniczył w tworzeniu Elektronicznej Mapy Akustycznej Miasta Gdyni oraz budowie ekranów dźwiękoszczelnych w Elektrociepłowni Gdyńskiej ograniczających hałas z chłodni wentylatorowych.

Zestawienie efektów ekologicznych w zakresie ochrony powietrza uzyskanych w 2007r. w wyniku realizacji przedsięwzięć z udziałem środków WFOŚ w Gdańsku przedstawiono w tabeli nr 7.

tabela nr 7

Rodzaj	Efekty uzyskane (redukcja w Mg/rok)		
	Razem	w tym:	
		z umów zawartych w latach wcześniejszych i zakończonych w 2007r.	z umów zawartych w 2007 roku i zakończonych w 2007 r.
zanieczyszczenia			
pyły ogólne	111,469	20,452	91,017
SO ₂	51,572	11,199	40,373
NO _x	9,105	3,210	5,895
CO	167,114	45,890	121,224
CO ₂	1 274 751,634	224,452	1 272 527,182
gazy ogółem	1 274 979,425	2 284,751	1 272 694,674
emisja równoważna	484,794	102,764	382,030

5.3. Ochrona powierzchni ziemi

W sektorze gospodarki odpadami i ochrony powierzchni ziemi, Wojewódzki Fundusz Ochrony Środowiska w Gdańsku wspiera przede wszystkim przedsięwzięcia o znaczeniu ponadregionalnym, które w sposób kompleksowy realizują cele zapisane w Wojewódzkim Planie Gospodarki Odpadami dla Województwa Pomorskiego.

Jednym z istotniejszych problemów w województwie pomorskim jest duża ilość zabudowanych wyrobów azbestowo-cementowych. W roku 2006 przy współudziale środków Funduszu została stworzona podstawowa infrastruktura służąca unieszkodliwianiu tej grupy materiałów. W roku 2007 fundusz ogłosił program unieszkodliwiania wyrobów azbestowo-cementowych skierowany do jednostek samorządowych z terenu Województwa. W wyniku realizacji programu zostało usuniętych i unieszkodliwionych 307,85 Mg wyrobów zawierających azbest z nieruchomości, których właścicielami są osoby fizyczne. Dofinansowanie uzyskał również pilotażowy program usuwania wyrobów azbestowo-cementowych zgłoszony przez Starostwo Powiatowe w Słupsku, którego realizacja umożliwiła unieszkodliwienie kolejnych 96,48 Mg odpadów niebezpiecznych. Fundusz współfinansował także podobne zadania w ramach projektów indywidualnych, co pozwoliło unieszkodliwić 50,38 Mg odpadów azbestowych.

Fundusz wspiera finansowo także inne działania mające na celu właściwe zagospodarowanie odpadów niebezpiecznych, dofinansowując poprzez Komunalny Związek Gmin „Dolina Redy i Chylonki” rozbudowę tworzonego od kilku lat systemu zbiórki odpadów niebezpiecznych od mieszkańców. W 2007 r. Fundusz dofinansował zakup kolejnego stacjonarnego punktu zbiórki odpadów niebezpiecznych oraz wsparł organizację zbiórki w systemie objazdowym.

Z uwagi na wysoki odsetek skanalizowania województwa, bardzo istotne są projekty mając na celu wypracowanie metod prawidłowego zagospodarowania osadów ściekowych. Fundusz w 2007 r. podjął się współfinansowania projektu modernizacji spalarni osadów na GOŚ „Dębogórze” realizowanego przez Przedsiębiorstwo Wodociągów i Kanalizacji Sp.

z o.o. w Gdyni. Inwestycja ta o wartości prawie 8.000.000 zł pozwoli na zwiększenie przepustowości spalarni do 110 Mg odwodnionych osadów ściekowych na dobę. Zastosowanie nowoczesnych systemów oczyszczania spalin oraz zautomatyzowanego systemu kontroli procesu umożliwi bezawaryjną i zgodną z przepisami eksploatację instalacji.

W ramach wdrażania właściwych systemów organizacji i selektywnego zbierania odpadów komunalnych w 2007 r. Fundusz dofinansował następujące projekty:

- „Rozbudowa systemu selektywnej zbiórki odpadów w Gminie Wejherowo” zrealizowany przez Zakład Usług Komunalnych w Wejherowie
- „Wdrożenie pilotażowego systemu zbiórki odpadów szklanych na terenach atrakcyjnych turystycznie, położonych na obszarze Nadmorskiego Parku Krajobrazowego (kontynuacja)” zrealizowany przez Starostwo Powiatowe w Pucku
- „Doposażenie systemu selektywnej zbiórki odpadów oraz rozbudowa stacji segregacji odpadów” zrealizowana przez Przedsiębiorstwo Usług Komunalnych „Starkom” Sp. z o.o.

WFOŚ w Gdańsku od 2001 r. dofinansowuje działania mające na celu ochronę terenów leśnych przed powstawaniem nielegalnych „dzikich” miejsc składowania odpadów oraz porządkowanie terenów leśnych, zwłaszcza w rejonach wzmożonego ruchu turystycznego. W 2007 r. dofinansowano działania 10 nadleśnictw, co umożliwiło zebranie i zagospodarowanie łącznie 582,3 Mg odpadów.

5.4. Ochrona przyrody

W 2007 r. Fundusz dofinansował wiele zadań związanych z ochroną przyrody na terenie województwa pomorskiego, w tym działania parków krajobrazowych, w ramach których między innymi przeprowadzono: badania pozwalające sporządzić dokumentację botaniczną i ornitologiczną dla planowanych użytków ekologicznych na terenie Trójmiejskiego Parku Krajobrazowego, badania fizykochemiczne wybranych jezior i rzek oraz czynną ochronę łąk storczykowych na terenie Zaborskiego Parku Krajobrazowego i próbę restytucji raka

szlachetnego, monitoring potencjalnych miejsc występowania oraz ocenę zagrożeń dla strzebli błotnej, czynną ochronę stanowisk skalnicy torfowej i planowanego rezerwatu „Dolina Wdy i Trzebiochy” na terenie Wdzydzkiego Parku Krajobrazowego, badanie parametrów fizyko-chemicznych Jezior Raduńskich (Kaszubski Park Krajobrazowy), wycinkę brzozy i ochronę przeciwpożarową w rezerwacie Bielawa na terenie Nadmorskiego Parku Krajobrazowego, monitoring liczebności i rozmieszczenia gniazd kormorana czarnego i czapli siwej oraz zmniejszenie sukcesu lęgowego w kolonii lęgowej w Kątach Rybackich na terenie Parku Krajobrazowego „Mierzeja Wiślana”, czynną ochronę nietoperzy, czynną ochronę mokradeł oraz ochronę naturalnego tarła troci i łososa na terenie Parku Krajobrazowego „Dolina Słupi”.

Fundusz dofinansował ochronę rezerwatów przyrody przyznając dotacje dla: Pomorskiego Urzędu Wojewódzkiego na przygotowanie i aktualizację planów ochrony, Ogólnopolskiego Stowarzyszenia Ochrony Ptaków na działania z zakresu czynnej ochrony przyrody rezerwacie Beka, Nadleśnictwa Wejherowo na działania związane z czynną ochroną rezerwatów przyrody leżących na jego terenie oraz dla Fundacji Rozwoju Uniwersytetu Gdańskiego na restytucję roślinności torfowiskowej w rezerwacie Czarne Bagno. Klub Przyrodników otrzymał pożyczkę krótkoterminową na pokrycie wydatków związanych z realizacją projektu ochrony wysokich torfowisk bałtyckich finansowanego ze środków programu LIFE.

W ramach czynnej ochrony gatunkowej zwierząt dofinansowana została reintrodukcja kuropatw i zajęcy prowadzona przez Polski Związek Łowiecki, reintrodukcja foki szarej realizowana przez Stację Morską UG i Fundację Rozwoju Uniwersytetu Gdańskiego, ochrona autochtonicznej siei wędrowniej na terenie Słowińskiego Parku Narodowego, ochrona sów realizowana przez Stowarzyszenie Proekologiczne „Słupia”, ochrona płomykówki realizowana przez LOP w Słupsku, ochrona przeciwkłusownicza troci wędrowniej w dorzeczu Słupi realizowana przez zintegrowane patrole różnych służb, rehabilitacja ptaków drapieżnych w ośrodku działającym przy Technikum Leśnym w Warcinie. Pomorski Urząd Wojewódzki otrzymał dofinansowanie na przeprowadzenie monitoringu zwierząt chronionych objętych ochroną strefową, monitoring występowania bobra europejskiego, zabezpieczenie miejsc lęgowych bociana białego oraz zabezpieczenia przed szkodami bobrowymi. Ponadto ze środków WFOŚ w Gdańsku dofinansowana została ochrona przeciwpożarowa na terenie Nadleśnictw Przymuszewo, Lubichowo i Lębork, a także pielęgnacja i renowacja pomników przyrody oraz zabytkowych drzewostanów na terenie parków i cmentarzy.

W roku 2007 trwała również realizacja projektów wyłonionych we wspólnym konkursie GEF/SGP i WFOŚ w Gdańsku: czynna ochrona podmokłych łąk nadmorskich w rezerwacie Beka (OTOP), program rewitalizacji sadów tradycyjnych na Powiślu Kwidzyńskim (Eko-Inicjatywa), Park Wydmowy – rewitalizacja i ochrona siedliska wydmowego w Helu (FRUG), rewaloryzacja założenia ogrodowego zabytkowego Dworku Studzienka (Europejska Fundacja Ochrony Zabytków), czynna ochrona nietoperzy (PTOP Salamandra), renaturyzacja fragmentu doliny rzeki Słupi (Stowarzyszenie Proekologiczne „Słupia”), czynna ochrona populacji gniazdujących kaczek i chruścieli (Koło Łowieckie Trop w Bytowie), ratowanie i ochrona pomnikowej Alei Jaworowej w Kościerzynie (Kaszubski Instytut Rozwoju), ochrona bioróżnorodności biologicznej terenów rolniczych – ogród przy Środowiskowym Ośrodku Wsparcia w Kolniku (Fundacja „Życie Godnie”).

5.5. Edukacja ekologiczna

W 2007 r. Fundusz wspierał działalność Centrum Informacji i Edukacji Ekologicznej powstałego w wyniku porozumienia pomiędzy Wojewodą Pomorskim, Marszałkiem Województwa

Pomorskiego i Wojewódzkim Funduszem Ochrony Środowiska i Gospodarki Wodnej w Gdańsku. Centrum zapewnia mieszkańcom województwa pomorskiego dostęp do informacji o stanie środowiska i jego ochronie poprzez stronę internetową www.infoeko.pomorskie.pl, redagowanie e-biuletynu „Zielone Wiadomości” oraz prowadzenie biblioteki i czytelnicy publikacji z zakresu przyrodoznawstwa, ochrony środowiska i edukacji ekologicznej. ClIEE koordynowało i organizowało wiele akcji proekologicznych, warsztatów, wystaw i konkursów.

W ramach zadań z zakresu edukacji ekologicznej Fundusz dofinansował utworzenie ścieżek przyrodniczych na terenie parków krajobrazowych i nadleśnictw, które oprócz funkcji edukacyjnych pełnią ważną rolę w ochronie przyrody, ukierunkowując ruch turystyczny i chroniąc obszary cenne przyrodniczo przed antropopresją.

Ze środków WFOŚ w Gdańsku dofinansowano wiele konkursów przeznaczonych dla uczniów z terenu woj. pomorskiego, między innymi Olimpiadę Wiedzy Ekologicznej koordynowaną przez LOP i organizowaną przez RDLP w Szczecinku, a dofinansowany również przez WFOŚ w Szczecinie, konkurs „Poznajemy las”.

Fundusz dofinansował także wydawnictwa z zakresu ochrony środowiska, gospodarki wodnej i ekologii, artykuły w prasie specjalistycznej i codziennej, a także filmy, programy telewizyjne oraz audycje radiowe.

Wzorem lat ubiegłych dofinansowanie otrzymały prowadzone przez parki krajobrazowe bazy aktywnej edukacji młodzieży z terenu województwa pomorskiego: Zielona Szkoła w Schodnie, Ośrodek Edukacji Ekologicznej w Szymbarku, Błękitna Szkoła Nadmorskiego Parku Krajobrazowego we Władysławowie, prowadzona przez Fundację Rozwoju Uniwersytetu Gdańskiego Błękitna Szkoła w Helu oraz Harcerskie Centrum Edukacji Ekologicznej w Funce. WFOŚ w Gdańsku dofinansowuje również bardzo szeroko zakrojoną edukację ekologiczną prowadzoną przez parki krajobrazowe, organizacje pozarządowe i lokalne centra edukacji ekologicznej. Na terenie województwa pomorskiego organizowane było wiele warsztatów edukacyjnych przeznaczonych dla młodzieży szkolnej. Wśród wielu z nich atrakcyjną, aktywną formą wyróżniają się warsztaty: „Brzegiem morza”, „Ujście Wisły” organizowane przez Akademicką Telewizję Edukacyjną i „Mini-monitoring” wód przybrzeżnych Zatoki Gdańskiej prowadzony przez Akwarium Morskie w Gdyni. Fundusz dofinansował również prowadzone przez Politechnikę Gdańską dwusemestralne studium podyplomowe „Zagospodarowanie odpadów i czyste technologie” oraz studium podyplomowe dla nauczycieli „Zielona Akademia” prowadzone przez Polski Klub Ekologiczny we współpracy z Uniwersytetem Gdańskim oraz szkolenia dla specjalistów z dziedziny ochrony środowiska.

W ramach V Bałtyckiego Festiwalu Nauki dofinansowanie uzyskało 58 imprez z zakresu ochrony środowiska, ochrony przyrody i ekologii realizowane przez Uniwersytet Gdański, Politechnikę Gdańską, Akademię Medyczną w Gdańsku, Akademię Pomorską w Słupsku, Instytut Oceanologii PAN, Zakład Ornitologii PAN, Instytut Budownictwa Wodnego PAN i Instytut Morski w Gdańsku.

W ubiegłym roku kontynuowany był program stypendialny Funduszu mający na celu dofinansowanie wydatków związanych z podjęciem studiów na kierunkach proekologicznych przez osoby pochodzące z terenów wiejskich oraz obszarów zagrożonych bezrobociem. Studenci w ramach praktyki stypendialnej wzięli udział w obozach naukowych, podczas których badali wpływ antropopresji na jeziora kaszubskie i półwysep helski. Dofinansowany był również Program Praktycznej Edukacji Ekologicznej Absolwentów, którego celem jest przygotowanie absolwentów wyższych uczelni do wdrażania przepisów ochrony środowiska oraz propagowanie

działań proekologicznych i zasady zrównoważonego rozwoju w przedsiębiorstwach.

5.6. Inne zadania

Do innych ważniejszych zadań finansowanych w 2007 r. ze środków WFOŚ w Gdańsku należy zaliczyć monitoring regionalny prowadzony przez WIOŚ, odbudowę wałów przeciwpowodziowych rzeki Wisły, doposażenie w sprzęt do likwidacji zagrożeń chemiczno-ekologicznych jednostek Państwowej Straży Pożarnej oraz doposażenie jednostek Ochotniczych Straży Pożarnych województwa pomorskiego, uczestniczących w krajowym systemie ratowniczo-gaśniczym.

6. Sprawozdanie finansowe

Organizacja rachunkowości, sposób prowadzenia ksiąg, bilans i rachunek wyników za rok 2007 były poddane badaniu przez audytorów zatwierdzonych przez Radę Nadzorczą WFOŚ w Gdańsku (uchwała nr 65/2007 z dnia 15 listopada 2007 r.).

6.1. Koszty działalności i wydatki inwestycyjne

Wydatki związane z działalnością Funduszu wyniosły w 2007 r. 3.889,7 tys. zł

Składają się na nie:

— koszty działalności (wydatki bieżące) w wysokości 3.766,0 tys. zł

— wydatki inwestycyjne w wysokości	123,7 tys. zł
Struktura kosztów działalności przedstawia się następująco:	
— wynagrodzenia pracowników	2.351,5 tys. zł
— wynagrodzenia Rady Nadzorczej	165,2 tys. zł
— składki ZUS i świadczenia na rzecz pracowników	494,8 tys. zł
— usługi obce	229,8 tys. zł
— amortyzacja	172,3 tys. zł
— materiały i energia	122,3 tys. zł
— reprezentacja i promocja	47,3 tys. zł
w tym promocja POLiŚ	17,7 tys. zł
— wydatki pozostałe*	182,8 tys. zł

*) umowy zlecenia, podatki i opłaty, podróże służbowe oraz ubezpieczenia majątkowe.

6.2. Bilans i rachunek wyników

Bilans sporządzony na dzień 31.12.2007 r. po stronie aktywów i pasywów wykazuje sumę 145.847.874,77 zł, co stanowi wzrost w stosunku do roku poprzedniego o 4,1%.

Rachunek zysków i strat od 1.01.2007 r. do 31.12.2007 r. wykazuje zysk netto w wysokości 5.760.132,10 zł.

tabela nr 8

	Stan na (w tys. zł):	
	01.01.2007r.	31.12.2007r.
A K T Y W A		
A Aktywa trwałe	91 047,17	98 772,22
I Wartości niematerialne i prawne	0,00	0,00
II Rzeczowe aktywa trwałe	2 984,45	2 922,44
III Należności długoterminowe	85 203,55	93 264,57
IV Inwestycje długoterminowe	2 859,17	2 585,21
B Aktywa obrotowe	49 050,54	47 075,65
I Zapasy	0,00	16,57
II Należności krótkoterminowe	35 385,96	39 285,97
III Inwestycje krótkoterminowe	13 617,08	7 741,36
IV Krótkoterminowe rozliczenia międzyokresowe	47,50	31,75
Suma aktywów	140 097,71	145 847,87
P A S Y W A		
A Kapitał (fundusz) własny	139 390,93	145 151,06
I Kapitał (fundusz) podstawowy	130 573,59	135 153,66
II Pozostałe kapitały (fundusze) rezerwowe	3 737,27	4 237,27
III Zysk netto	5 080,07	5 760,13
B Zobowiązania i rezerwy na zobowiązania	706,78	696,81
I Zobowiązania krótkoterminowe	706,78	667,13
II Rozliczenia międzyokresowe	0,00	29,68
Suma pasywów	140 097,71	145 847,87

Załącznik do Informacji:

Wykaz umów o dofinansowanie ze środków WFOŚ w Gdańsku zawartych w 2007r.

załącznik do Informacji

Wykaz umów o dofinansowanie ze środków WFOŚ w Gdańsku zawartych w 2007 roku

Lp.	Strona umowy	Tytuł zadania	Przyznane dofinans.
	OCHRONA WÓD I GOSPODARKA WODNA		
1	Akademicki Związek Sportowy - Zarząd Główny	Uporządkowanie gospodarki wodno-ściekowej na terenie Ośrodka AZS w Gdańsku-Górkach Zachodnich	150 000
2	Centrum Wychowania Morskiego ZHP Zespół Amatorski	Modernizacja systemu gospodarki ściekami sanitarno-bytowymi na S/Y Zawisza Czarny	50 000
3	EKSPLOATATOR" Sp. z o.o.	Budowa kanalizacji sanitarnej w miejscowości Rusocin - etap II	680 000
4	Gmina Borzytuchom	Modernizacja stacji wodociągowej w miejscowości Borzytuchom	340 000
5	Gmina Chmielno	Wykonanie studium wykonalności oraz projektów budowlanych "Rozbudowa i modernizacja oczyszczalni ścieków w Kożyczkowie" i "Kanalizacja sanitarna we wsi Cieszenie oraz modernizacja przepompowni ścieków na terenie Gminy Chmielno"	95 000
6	Gmina Choczewo	Budowa kanalizacji sanitarnej grawitacyjno-tłocznej Lublewo-Lublewko-Choczewo	1 300 000
7	Gmina Chojnice	Budowa kanalizacji sanitarnej w miejscowości Coldanki	186 000
8	Gmina Człuchów	Budowa kanalizacji sanitarnej na terenie miejscowości Kiełpin	200 000
9	Gmina Człuchów	Budowa kanalizacji sanitarnej na terenie miejscowości Rychnowy	250 000
10	Gmina Człuchów	Budowa kanalizacji sanitarnej na terenie miejscowości Nieżywiec - II etap	400 000
11	Gmina Damnica	Budowa kanalizacji w m. Dębniczka i Budy z podłączeniem do istniejącej kanalizacji w Damnicy	210 000
12	Gmina Główny	Modernizacja ujęcia wody wraz z budową Stacji Uzdatniania Wody we wsi Dargoleza	500 000
13	Gmina Kartuzy	Opracowanie studium wykonalności dla przedsięwzięcia "Uporządkowanie gospodarki wodno-ściekowej na terenie gminy Kartuzy" wraz z przygotowaniem raportu z oceny oddziaływania na środowisko	74 000
14	Gmina Kępnice	Budowa Stacji Uzdatniania Wody w Barwinie wraz z siecią wodociągową i wodociągiem przesyłowym	600 000
15	Gmina Kosakowo	Ochrona czystości wód Zatoki Puckiej poprzez budowę kanalizacji sanitarnej w miejscowościach: Mechelinki, Pierwoszytno	1 800 000
16	Gmina Kwidzyn	Budowa kanalizacji sanitarnej grawitacyjno-tłocznej w miejscowościach Mareza, Obory, Nowy Dwór, Grabówko- III etap	300 000
17	Gmina Lichnowy	Budowa kanalizacji sanitarnej w miejscowości Szymankowo- etap III	250 000
18	Gmina Miasta Bytów	Rozbudowa i modernizacja oczyszczalni ścieków w Przyborzycach koło Bytowa	4 200 000
19	Gmina Miasta Gdańsk	Budowa zbiornika retencyjnego Jabłoniowa wraz z modernizacją rowu S-1	1 000 000
20	Gmina Miasta Kwidzyn	Opracowanie Studium Wykonalności i wniosku aplikacyjnego dla zadania projektu "Rozbudowa systemu kanalizacji sanitarnej i deszczowej oraz sieci wodociągowej w aglomeracji Kwidzyn" przygotowanego do aplikowania do Programu Operacyjnego Infrastruktura i Środowisko	135 000
21	Gmina Miasta Pruszcz Gdański	Modernizacja i odtworzenie istniejącego układu kanalizacji osiedla "Zachód" w Pruszczu Gdańskim poprzez rozdział istniejącego systemu kanalizacji sanitarnej od deszczowej - etap I, zadanie III	620 000
22	Gmina Miasta Puck	Wykonanie dokumentacji upoważniającej do aplikowania o środki w ramach Funduszu Spójności - "Budowa kanalizacji sanitarnej w Pucku - zlewnia A i B"	40 000
23	Gmina Miasta Sopotu	Opracowanie dokumentacji aplikacyjnej do Funduszu Spójności dla dwóch projektów: "Uporządkowanie gospodarki wodno-ściekowej w Uzdrawisku Sopot" i "Ochrona wód Zatoki Gdańskiej - budowa i modernizacja systemu odprowadzania wód opadowych w Sopocie"	90 000

24	Gmina Miasta Władysławowo	Budowa rurociągu tłoczego kanalizacji sanitarnej Karwia-Ostrowo- Jastrzębia Góra w ramach uporządkowania gospodarki wodno-ściekowej strefy nadmorskiej w aglomeracji Władysławowo- etap I	1 500 000
25	Gmina Nowa Karczma	Budowa kanalizacji sanitarnej dla miejscowości Nowy Barkoczyn i Lubań z modernizacją istniejącej oczyszczalni ścieków w Lubaniu - etap I	1 000 000
26	Gmina Nowa Karczma	Rozbudowa ujęcia wody w miejscowości Liniewko Kościerskie	800 000
27	Gmina Nowy Dwór Gdański	Budowa kanalizacji sanitarnej we wsi Kmieciny oraz rejonie Zakładu Rolnego Cyganek	2 500 000
28	Gmina Osieczna	Modernizacja ujęć wody w miejscowościach Klaniny, Zimne Źródle i Długie w Gminie Osieczna	65 000
29	Gmina Potęgowo	Budowa kanalizacji sanitarnej - podłączenie Rzechcina i Nieckowa do oczyszczalni ścieków w Skórowie	627 329
30	Gmina Pruszcz Gdański	Budowa kanalizacji sanitarnej w miejscowości Ciepłowo- etap III	445 000
31	Gmina Przechlewo	Budowa przydomowych oczyszczalni ścieków na terenie Gminy Przechlewo - etap I	175 000
32	Gmina Przechlewo	Modernizacja stacji uzdatniania wody w Przechlewie oraz budowa sieci wodociągowej w miejscowości Dąbrowa i Źródki	450 000
33	Gmina Przdokowo	Modernizacja ujęcia wody w Przdokowie	200 000
34	Gmina Przywidz	Modernizacja hydroforni oraz studni nr 2 na ujęciu gminnym w Nowej Wsi Przywidzkiej	80 000
35	Gmina Przywidz	Modernizacja ujęcia wody w Koziej Górze	50 000
36	Gmina Ryjewo	Budowa oczyszczalni ścieków w Wątkowicach Dużych, Wątkowicach Małych i Klecewku wraz z infrastrukturą towarzyszącą	150 000
37	Gmina Sadlinki	Modernizacja stacji uzdatniania wody w miejscowości Sadlinki	700 000
38	Gmina Sierakowice	Budowa Stacji Uzdatniania Wody na ujęciu wody Sierakowice - Janowo	750 000
Lp.	Strona umowy	Tytuł zadania	Przyznane dofinans.
39	Gmina Sierakowice	Wykonanie dokumentacji aplikacyjnej: studium wykonalności i dokumentacji budowlano-wykonawczej kanalizacji sanitarnej zlewni rzeki Słupi i Łupawy na terenie Gminy Sierakowice i Sulęcyno	300 000
40	Gmina Słupsk	Budowa sieci kanalizacyjnej w Niewierowie- Gmina Słupsk	250 000
41	Gmina Stara Kiszewa	Budowa kanalizacji sanitarnej wraz z przepompowniami we wsiach: Zamek Kiszewski, Chwarzno, Stara Kiszewa	1 800 000
42	Gmina Starogard Gdański	Budowa kanalizacji sanitarnej w Zdunach	400 000
43	Gmina Stężyca	Kanalizacja sanitarna Żuromino III Etap oraz w Stężycy	1 550 000
44	Gmina Tczew	Rozbudowa i modernizacja oczyszczalni ścieków w Swarzędzie	1 400 000
45	Gmina Tuchomie	Rozbudowa i modernizacja infrastruktury kanalizacyjnej w Trzebiatkowej i Kramarzynie (Etap I)	510 000
46	Gmina Zblewo	Budowa kanalizacji sanitarnej dla Sołectwa Pinczyn	100 000
47	Gmina Żukowo	Budowa Stacji Uzdatniania Wody wraz z rozbudową ujęcia wody w Pępowie	2 000 000
48	Nadleśnictwo Gdańsk	Mała retencja w leśnictwie Wyspowo. Kontynuacja zadania zrealizowanego w ramach umowy nr WFOŚ/D/396/147/2004	15 000
49	Nadleśnictwo Wejherowo	Poprawa stosunków wodnych i zwiększenie różnorodności biologicznej w Nadleśnictwie Wejherowo	200 000
50	Pomorskie Centrum Chorób Zakaźnych i Gruźlicy w Gdańsku	Budowa instalacji do dezynfekcji ścieków szpitalnych	600 000
51	Starostwo Powiatowe w Kościerzynie	Modernizacja i rozbudowa oczyszczalni ścieków oraz rozbudowa istniejącej sieci kanalizacyjnej przy Powiatowym Centrum Młodzieży	590 000
52	Szkoła Policji w Słupsku	Rozdział i remont kanalizacji ogólnospławnej na terenie Szkoły Policji w Słupsku	200 000
53	Towarzystwo Opieki nad Ociemniałymi w Laskach	Kanalizacja sanitarna w rejonie ul. Przegalińskiej 29 w Gdańsku - Sobieszewie	176 488
54	Wodociągi Ustka Sp. z o.o.	Rozbudowa oczyszczalni ścieków w Ustce	10 000 000
55	Wodociągi Słupsk" Sp. z o.o.	Rozbudowa oczyszczalni ścieków oraz budowa sieci kanalizacji ściekowej w Słupsku	8 000 000
	Konkurs - czyste jeziora Pomorza		
56	Gmina Dziemiany	Ochrona Jeziora Rzuno przez budowę IX etapu kanalizacji sanitarnej w miejscowości Dziemiany	300 000

57	Gmina Dzierzgoń	Ochrona jeziora w Tywężach poprzez modernizację oczyszczalni ścieków w Blunakach	35 000
58	Gmina Kartuzy	System biologicznego oczyszczania wód wpływających Strugą Klasztorną do Jeziora Klasztornego Małego w Kartuzach	90 000
59	Gmina Koczała	Ochrona jeziora Dymno przez budowę kanalizacji i wodociągu dla miejscowości Dymn	300 000
60	Gmina Kolbudy	Budowa kanalizacji sanitarnej nad Jeziorem Otomińskim w gminie Kolbudy	300 000
61	Gmina Miasta Człuchów	Ochrona jezior człuchowskich poprzez podczyszczenie wód opadowych	150 000
62	Gmina Miastko	Budowa kanalizacji sanitarnej wraz z sanitariatami w celu ochrony wód powierzchniowych Jeziora Lednik w Miastku	30 000
63	Gmina Przechlewo	Budowa kanalizacji sanitarnej w m. Przechlewo - tereny letniskowe nad jeziorem Końskim	190 000
		razem	52 448 817
	OCHRONA POWIETRZA		
1	BIO-ENERGGIA ESP Sp. z o.o.	odsetki - Modernizacja systemu ciepłowniczego kompleksów Jednostki Wojskowej w Czarnem	335 000
2	Biuro Turystyki Aktywnej KOMPAS Sp. z o.o.	Modernizacja ogrzewania budynku byłej Szkoły Podstawowej w Drzewinie	80 000
3	Diecezja Elbląska	Montaż kolektorów słonecznych wraz z instalacją w Domu Formacyjnym Św.Wojciecha w Mikoszewie	30 000
4	Gmina Chmielno	Budowa kotłowni opalanej biomasą dla budynku warsztatów terapii zajęciowej i strażnicy OSP w Chmielnie	200 000
5	Gmina Główny	Redukcja zanieczyszczeń powietrza poprzez likwidację kotłowni węglowej w Zespole Szkół Ogólnokształcących ul. Szkolna 1	125 000
6	Gmina Gniew	Modernizacja kotłowni opalanej węglem na opalaną biomasą dla Zespołu Szkół w Opaleniu wraz z zakupem rębarki dociągnikowej i ciągnika	310 000
7	Gmina Kościerzyna	Przystosowanie świetlicy wiejskiej w Grzybowie do pełnienia roli placówki edukacji ekologicznej - modernizacja ogrzewania	6 000
8	Gmina Miasta Łeba	Modernizacja kotłowni w budynku Urzędu Miejskiego w Łebie z opalanej węglem na opalaną olejem	55 000
9	Gmina Miasta Nowy Dwór Gdański	Remont istniejącej sieci ciepłowniczej, poprzez jej wymianę na sieć cieplną preizolowaną, rozdzielnie ciepłe - gałąź "B" oraz stacja wymiennikowa na osiedlu przy ul. Drzymały	120 000
10	Komenda Wojewódzka Policji w Gdańsku	Zakup i montaż instalacji gazowych w pojazdach służbowych Komendy Wojewódzkiej Policji w Gdańsku	50 000
11	Muzeum Pomorza Środkowego	Wykonanie systemu ogrzewania opartego na pompach ciepła w obiektach Muzeum Wsi Słowińskiej w Klukach	300 000
12	Nadleśnictwo Strzebielino	Modernizacja systemu grzewczego w osadzie służby leśnej w Kęłowie	9 000
13	Okręgowy Inspektorat Służby Więziennej w Bydgoszczy	Modernizacja kotłowni w Zakładzie Karnym w Czerniewcu	100 000
14	Parafia Rzymsko-Katolicka p.w. Św. Andrzeja Boboli	Modernizacja ogrzewania Kościoła i Zespołu Szkół Katolickich polegająca na instalacji pomp ciepła	1 500 000
15	Przedsiębiorstwo Komunalne Sp. z o.o.	Modernizacja kotłowni KR-1 w Człuchowie - I etap	300 000
16	Skarb Państwa-Powiatowa Stacja Sanitarno-Epidemiologiczna w Kościerzynie	Modernizacja kotłowni opalanej węglem na kotłownię opalaną gazem w Powiatowej Stacji Sanitarno-Epidemiologicznej w Kościerzynie	40 000
17	Spółdzielnia Mieszkańców "LUBANIANKA" w Lubaniu	Modernizacja kotłowni osiedlowej	90 000
18	Towarzystwo Rozwoju Powiatu Kwidzińskiego	Przygotowanie wystawy kotłów opalanych biomasą: przystosowanie pomieszczeń, aranżacja wystawy	20 000
19	Zakład Energetyki Ciepłej "KOSPEC" Sp. z o.o.	Redukcja zanieczyszczeń powietrza poprzez modernizację systemu ciepłowniczego Kościerzyny	260 000
20	Zakład Energetyki Ciepłej "SPEC-PEC" Sp. z o.o.	modernizacja kotłowni przy ul.Wybeckiego- etap I	650 000
21	Zarząd Nadmorskiego Parku Krajobrazowego	Modernizacja systemu grzewczego w budynkach Zarządu Nadmorskiego Parku Krajobrazowego	110 000
		razem	4 690 000
	OCHRONA POWIERZCHNI ZIEMI I GOSPODARKA ODPADAMI		

1	Dom Pomocy Społecznej Dla Dzieci i Młodzieży prowadzony przez Zgromadzenie Sióstr Benedyktynek Samarytanek Krzyża Chrystusowego	Zakup wozu asenizacyjnego	27 000
2	Fundacja Nasza Ziemia	Międzynarodowe Sprzątanie Bałtyku - obszar województwa pomorskiego	8 000
3	Fundacja Rozwoju Uniwersytetu Gdańskiego	"Daj śmieciom kosza" - program selektywnej zbiórki odpadów na terenie Uniwersytetu Gdańskiego	35 730
4	Fundacja Rozwoju Uniwersytetu Gdańskiego	Bezodczynnikowa metoda druku offsetowego	300 000
5	Gmina Czarne	Rozbudowa systemu selektywnej zbiórki odpadów w gminie Czarne	133 000
6	Gmina Głównyce	Rekultywacja składowiska odpadów komunalnych w miejscowości Wykosowo	50 000
7	Gmina Lipusz	Gospodarka odpadami na terenie gminy Lipusz	4 800
8	Gmina Potęgowo	Rozbudowa międzygminnego składowiska odpadów komunalnych w Chlewnicy gm. Potęgowo. Uszczelnienie niecki II części (środkowej) kwatery składowiska odpadów komunalnych	154 867
9	Komunalny Związek Gmin "Dolina Redy i Chylonki"	Zbiórka odpadów niebezpiecznych wydzielonych z odpadów komunalnych na terenie Komunalnego Związku Gmin "Dolina Redy i Chylonki"	40 000
10	Nadleśnictwo Choczewo	Usuwanie odpadów oraz likwidacja nielegalnych miejsc składowania odpadów na terenie Nadleśnictwa Choczewo	15 000
11	Nadleśnictwo Człuchów	Usuwanie odpadów oraz likwidacja nielegalnych miejsc ich składowania na terenie Nadleśnictwa Człuchów	10 000
12	Nadleśnictwo Kaliska	Usuwanie odpadów oraz likwidacja nielegalnych miejsc składowania odpadów na terenie Nadleśnictwa Kaliska	15 000
13	Nadleśnictwo Kartuzy	Usuwanie odpadów oraz likwidacja miejsc ich nielegalnego składowania na terenie Nadleśnictwa Kartuzy - rok 2007	21 000
14	Nadleśnictwo Kościerzyna	Usuwanie odpadów oraz likwidacja nielegalnych miejsc składowania odpadów na terenie Nadleśnictwa Kościerzyna	5 500
15	Nadleśnictwo Lubichowo	Usuwanie odpadów oraz likwidacja miejsc ich nielegalnego składowania na terenie Nadleśnictwa Lubichowo	7 000
16	Nadleśnictwo Przymuszewo	Usuwanie odpadów oraz likwidacja nielegalnych miejsc składowania odpadów na terenie Nadleśnictwa Przymuszewo	10 000
17	Nadleśnictwo Rytel	Usuwanie odpadów z terenów leśnych w zasięgu działania Nadleśnictwa Rytel	10 000
18	Nadleśnictwo Strzebielino	Usuwanie odpadów oraz likwidacja nielegalnych miejsc składowania odpadów na terenie Nadleśnictwa Strzebielino	10 000
19	Nadleśnictwo Wejherowo	Usuwanie odpadów likwidacja nielegalnych miejsc ich składowania na terenie Nadleśnictwa Wejherowo	15 000
20	Nadleśnictwo Wejherowo	Wymiana pokrycia dachowego z eternitu na blachodachówkę wraz z jego unieszkodliwieniem	35 100
21	Parafia Rzymskokatolicka Najśw. Serca Pana Jezusa	Demontaż i unieszkodliwienie odpadów cementowo-azbestowych z budynków kościoła w Nowym Dworze	2 841
22	Powiatowa Stacja Sanitarno-Epidemiologiczna w Gdańsku	Obniżenie szkodliwych emisji podczas prac demontażowych materiałów budowlanych zawierających azbest	7 500
23	Powiatowy Zespół Placówek Oświatowo - Wychowawczych w Wejherowie	Unieszkodliwienie odpadów azbestowo-cementowych powstałych w wyniku wymiany pokrycia dachowego na budynku Powiatowego Zespołu Placówek Oświatowo - Wychowawczych w Wejherowie	20 000
24	Przedsiębiorstwo Usług Komunalnych "Starkom" Sp. z o.o.	Doposażenie systemu selektywnej zbiórki odpadów oraz rozbudowa stacji segregacji odpadów	339 000
25	Przedsiębiorstwo Wodociągów i Kanalizacji Sp. z o.o. w Gdyni	Modernizacja spalarni osadów na GOŚ "Dębogórze"	4 000 000
26	Starostwo Powiatowe w Kwidzynie	Demontaż eternitowego pokrycia dachowego na budynku Urzędu Gminy Kwidzyn i Powiatowego Urzędu Pracy w Kwidzynie wraz z transportem i unieszkodliwieniem powstałego odpadu zawierającego azbest	30 000
27	Starostwo Powiatowe w Słupsku	Pilotażowy program wymiany eternitowych pokryć dachowych w powiecie słupskim w 2007 roku	150 000

28	Starostwo Powiatowego w Pucku	Wdrażanie pilotażowego systemu selektywnej zbiórki odpadów szklanych na terenach atrakcyjnych turystycznie, położonych na obszarach Nadmorskiego Parku Krajobrazowego (kontynuacja)	20 000
Lp.	Strona umowy	Tytuł zadania	Przyznane dofinans.
29	Szpital Powiatowy im. dr Aleksandra Majkowskiego	Demontaż i unieszkodliwienie płyt elewacyjnych zawierających azbest z budynków Szpitala Powiatowego w Kartuzach	20 000
30	Szpital Specjalistyczny im. J.K. Łukowicza w Chojnicach	Modernizacja spalarni odpadów medycznych Szpitala Specjalistycznego im. J.K.Łukowicza w Chojnicach	590 972
31	Uniwersytet Gdański, Wydział Chemii	Rozwój czystych technologii na Uniwersytecie Gdańskim: rozbudowa systemu monitoringu odpadów i odzyskiwanych recyklatorów	20 000
Konkurs - program unieszkodliwiania odpadów azbestowo-cementowych			
32	Gmina Czersk	Program usuwania azbestu z terenu miasta i gminy Czersk	22 300
33	Gmina Dzierzgoń	Program unieszkodliwiania odpadów azbestowo-cementowych w gminie Dzierzgoń	8 125
34	Gmina Kartuzy	Program unieszkodliwiania odpadów azbestowo-cementowych z terenu miasta Kartuzy	44 400
35	Gmina Kolbudy	Program usuwania odpadów azbestowo - cementowych z terenu Gminy Kolbudy	5 568
36	Gmina Kwidzyn	Program unieszkodliwiania odpadów azbestowo-cementowych z terenu gminy Kwidzyn	26 775
37	Gmina Miasta Chojnice	Program usuwania azbestu z terenu Gminy Miasta Chojnice	16 154
38	Gmina Miasta Kościerzyna	Program unieszkodliwiania odpadów azbestowo-cementowych z terenu miasta Kościerzyna	25 200
39	Gmina Miasta Lęborka	Program usuwania odpadów azbestowo - cementowych z terenu Gminy Miasta Lęborka	2 550
40	Gmina Miasta Malborka	Program usuwania azbestu z terenu Gminy Miasta Malborka	10 973
41	Gmina Nowy Dwór Gdański	Program unieszkodliwiania odpadów azbestowo-cementowych z terenu gminy Nowy Dwór Gdański	15 000
42	Gmina Prabuty	Program unieszkodliwiania odpadów azbestowo-cementowych z terenu gminy Prabuty	2 809
43	Gmina Stary Targ	Program usuwania azbestu z terenu Gminy Stary Targ	6 500
			razem
			6 293 664
OCHRONA PRZYRODY			
1	Fundacja Rozwoju Uniwersytetu Gdańskiego	Na ratunek ssakom Morza Bałtyckiego - kampania edukacyjno - promocyjna wśród dzieci i młodzieży	230 000
2	Fundacja Rozwoju Uniwersytetu Gdańskiego	Restytucja roślinności torfowiskowej na torfowiskach wysokich typu bałtyckiego zdegradowanych wskutek przemysłowego wydobycia torfu - etap I	150 000
3	Gmina Lichnowy	"Zielone Żuławy"	2 000
4	Gmina Miasta Puck	Leczenie sanitarne drzewostanu przyulicznego miasta Pucka	10 000
5	Gmina Miasta Sopotu	Ochrona przed szkodnikami drzew rosnących na terenach zabudowy miejskiej Sopotu	15 000
6	Grupa Badawcza Ptaków Wodnych KULING	Kontynuacja monitoringu liczebności, rozmieszczenia i śmiertelności ptaków wodnych w zachodniej części Zatoki Gdańskiej	2 000
7	Instytut Rybactwa Śródlądowego w Olsztynie	Badania wędrówek tarłowych troci w systemie rzeki Łeby	18 000
8	Kaszubski Instytut Rozwoju	Ratowanie i ochrona starodrzewia Alei Jaworowej prowadzącej do rezerwatu leśnego "Strzelnica" w Kościerzynie	34 000
9	Klub Przyrodników	Ochrona wysokich torfowisk bałtyckich na Pomorzu	491 720
10	Koło Łowieckie "Głuszc" w Kartuzach	Reintrodukcja zająca szaraka (<i>Lepus europeus</i>) w obwodzie łowieckim nr 64	4 500
11	Koło Łowieckie "Hodowca" w Gdańsku	Reintrodukcja zająca szaraka (<i>Lepus europeus</i>) w obwodzie łowieckim nr 57	6 000
12	Koło Łowieckie "Łabędź" w Kartuzach	Reintrodukcja zająca szaraka (<i>Lepus europeus</i>) w obwodzie łowieckim nr 66	4 500
13	Koło Łowieckie "Odyniec Ostrowo"	Reintrodukcja zająca szaraka (<i>Lepus europeus</i>) obwodzie łowieckim nr 30	7 500
14	Koło Łowieckie "Ryś" w Gdańsku	Reintrodukcja zająca szaraka (<i>Lepus europeus</i>) w obwodzie łowieckim nr 74	6 000
15	Koło Łowieckie "SŁONKA"	Reintrodukcja zająca szaraka (<i>Lepus europeus</i>) obwodzie łowieckim nr 30	6 000
16	Koło Łowieckie "SŁONKA" Sierakowice	Reintrodukcja zająca szaraka (<i>Lepus europeus</i>) obwodzie łowieckim nr 65	4 500

17	Koło Łowieckie "Szarak" w Tczewie	Reintrodukcja zająca szaraka (<i>Lepus europeus</i>) w obwodzie łowieckim nr 88	4 500
18	Koło Łowieckie "Żuławy" w Nowym Dworze Gdańskim	Póldzika zagrodowa hodowla zająca szaraka (<i>Lepus europeus</i>) na potrzeby reintrodukcji	30 000
19	Koło Łowieckie nr 2 "NEMROD"	Reintrodukcja zająca szaraka (<i>Lepus europeus</i>) w obwodzie łowieckim nr 92	6 000
20	Koło Łowieckie Nr 4 "Głuszc" Wejherowo	Ochrona gatunkowa zająca, reintrodukcja gatunków zagrożonych wyginięciem	4 000
21	Komunalny Związek Gmin we Władysławowie	Redukcja ryb ciernikowatych i babki byczej w Zatoce Puckiej poprzez interwencyjne zarybienie Sandaczem	30 000
22	Liga Ochrony Przyrody - Zarząd Okręgu w Słupsku	Zasiedlenie budek lęgowych przez sowę płomykówkę w kościołach województwa pomorskiego	15 000
23	Nadleśnictwo Elbląg	Ochrona drzewostanów w rezerwacie "Kąty Rybackie" i w jego otoczeniu	3 000
24	Nadleśnictwo Elbląg	Ochrona lasu - wytyczenie tras konnych w leśnictwie Jantar	5 000
25	Nadleśnictwo Kartuzy	Przebudowa drzewostanów na terenie Nadleśnictwa Kartuzy	54 000
26	Nadleśnictwo Lębork	Ochrona przeciwpożarowa lasów w Nadleśnictwie Lębork poprzez montaż wieży oraz zainstalowanie systemu kamerowego do monitoringu	20 000
27	Nadleśnictwo Lubichowo	Budowa wieży dostrzegalni przeciwpożarowej dla Nadleśnictwa Lubichowo	70 000
28	Nadleśnictwo Przymuszewo	Modernizacja wieży obserwacyjnej p.poż. w Chocińskim Młynie	50 000
29	Nadleśnictwo Rytel	Ochrona przyrody na terenie Nadleśnictwa Rytel	4 500
Lp.	Strona umowy	Tytuł zadania	Przyznane dofinans.
30	Nadleśnictwo Rytel	Ochrona różnorodności biologicznej na terenie Nadleśnictwa Rytel	20 000
31	Nadleśnictwo Strzebielino	Ochrona lasu na terenie Nadleśnictwa Strzebielino	120 000
32	Nadleśnictwo Wejherowo	Ochrona przyrody na terenie Nadleśnictwa Wejherowo w roku 2007	15 000
33	Nadleśnictwo Wejherowo	Ochrona przyrody na Półwyspie Helskim	10 000
34	Nadmorskie Koło Łowieckie w Gdyni	Reintrodukcja zającego w obwodzie łowieckim nr 49	7 500
35	Okręg Polskiego Związku Wędkarskiego w Elblągu	Ochrona zagrożonych gatunków ryb przez zarybienie rzek Szarpawa i Wisła Królewiecka	8 000
36	Parafia Rzymsko-Katolicka p.w. Matki Bożej Nieustającej Pomocy	Rewitalizacja i konserwacja parku przy kościele M.B. Nieustającej Pomocy w Pruszczu Gdańskim	125 000
37	Polski Związek Wędkarski Okręg w Gdańsku	Zarybianie obwodów rybackich nr 5 i nr 6 rzeki Dolna Wisła	70 000
38	Pomorski Ośrodek Doradztwa Rolniczego	Renowacja Parku przy Pomorskim Ośrodku Doradztwa Rolniczego	8 000
39	Pomorski Urząd Wojewódzki w Gdańsku	Zabezpieczenie i pielęgnacja pomników przyrody	30 000
40	Pomorski Urząd Wojewódzki w Gdańsku	Przygotowanie i aktualizacja planów ochrony i dokumentacji przyrodniczych dla wybranych obszarów chronionych województwa pomorskiego - cz. I, ochrona czynna, materiały edukacyjno-informacyjne	200 000
41	Pomorski Urząd Wojewódzki w Gdańsku	Przygotowanie i aktualizacja planów ochrony dla wybranych obszarów chronionych województwa pomorskiego - cz. II	300 000
42	Pomorski Urząd Wojewódzki w Gdańsku	Czynna ochrona gatunkowa zwierząt na terenie województwa pomorskiego	45 000
43	Pomorski Urząd Wojewódzki w Gdańsku	Ochrona ryb łososiowatych w okresie tarła realizowana przez Państwową Straż Łowiecką, Posterunek w Słupsku	12 000
44	Pomorski Urząd Wojewódzki- Państwowa Straż Rybacka w Gdańsku	Ochrona naturalnego tarła łosia atlantyckiego i troci wędrownej w dorzeczu Słupi- kontynuacja działań	30 000
45	Słowiński Park Narodowy	Ochrona autochtonicznej populacji siei wędrownej jeziora Łebsko - część II	80 000
46	Spółdzielnia Rybołówstwa "Troć" w Tczewie	Zarybianie obwodów rybackich rzek: Motława Nr 3, Wisła Nr 7, Wierzyca Nr 6	20 000
47	Stowarzyszenie "Na Rzecz Rozwoju Miasta i Gminy Debrzno"	ANEKS 2007 - Przyrodnicze zagospodarowanie rzeki Debrzynki	7 500
48	Stowarzyszenie Proekologiczne "SŁUPIA"	Realizacja zadań z zakresu czynnej ochrony przyrody w regionie słupsko-bytowskim	80 000

49	Towarzystwo Miłośników Przyrody Warmii i Mazur "NATURA"	Dofinansowanie bieżącego funkcjonowania Ośrodka Rehabilitacji Zwierząt Chronionych przy Zespole Parków Krajobrazowych w Jerzwałdzie	1 200
50	Uniwersytet Gdański	Czynna ochrona gatunkowa <i>Cypripedium calceolus</i> (Obuwik pospolity) oraz wybranych gatunków storczyków na terenie Województwa Pomorskiego	44 420
51	Uniwersytet Gdański	Wzmocnienie zasobów pstrąga tęczowego w Zatoce Puckiej w celu zredukowania liczebności ryb ciernikowatych	30 000
52	Wojskowe Koło Łowieckie nr 326 "Łoś"	Reintrodukcja zająca szaraka (<i>Lepus europeus</i>) w obwodzie łowieckim nr 40	4 500
53	Wojskowe Koło Łowieckie Nr 350 "Jaźwiec" w Gdyni	Reintrodukcja zająca szaraka (<i>Lepus europeus</i>) w obwodzie łowieckim nr 26	7 500
54	Zakłady Rybackie "Wdzydze" Sp. z o.o.	Zarybianie jezior kaszubskich ginącymi gatunkami ryb	20 000
55	Zespół Szkół Leśnych i Ogólnokształcących w Warcinie	Utrzymanie Ośrodka Rehabilitacji Ptaków Drapieżnych w Warcinie w roku 2007	15 000
Konkurs - czynna ochrona przyrody			
56	Europejska Fundacja Ochrony Zabytków	Rewaloryzacja założenia ogrodowego zabytkowego Dworu Studzienka w Gdańsku - etap I	145 000
57	Fundacja "Życ Godnie"	Ochrona różnorodności biologicznej terenów rolniczych - ostoja genowa w ogrodach przy Środowiskowym Ośrodku Wsparcia w Kolniku	99 640
58	Fundacja Rozwoju Uniwersytetu Gdańskiego	PARK WYDMOWY - rewitalizacja i ochrona siedliska wydmowego przed antropogeniczną degradacją	138 000
59	Ogólnopolskie Towarzystwo Ochrony Ptaków	Czynna ochrona podmokłych łąk nadmorskich w Rezerwacie Przyrody Beka	121 835
60	Polski Związek Łowiecki, Koło Łowieckie "Trop" w Bytowie	Czynna ochrona populacji gniazdowych kaczek i chruścieli na Ziemi Bytowskiej	13 840
61	Polskie Towarzystwo Ochrony Przyrody "Salamandra"	Czynna ochrona nietoperzy na terenie województwa pomorskiego	63 000
62	Stowarzyszenie "Eko-Inicjatywa"	Program rewitalizacji sadów tradycyjnych na Powiślu Kwidzyńskim	52 595
63	Stowarzyszenie Proekologiczne "SŁUPIA"	Renaturyzacja fragmentu doliny rzeki Słupi w okolicach wsi Lubuń	145 350
razem			3 377 600
EDUKACJA EKOLOGICZNA			
Realizacja programu ochrony środowiska województwa pomorskiego			
1	Fundacja Rozwoju Uniwersytetu Gdańskiego	"Błękitna Szkoła - Warsztaty Morskie w roku 2007" - Edukacja w zakresie problematyki ekologicznej morza i jego strefy przybrzeżnej.	207 000
2	Gdańska Fundacja Wody	Dofinansowanie działalności Centrum Informacji i Edukacji Ekologicznej w Gdańsku w 2007 roku	255 000
Lp.	Strona umowy	Tytuł zadania	Przyznane dofinans.
3	Harcerskie Centrum Edukacji Ekologicznej w Funce	Edukacja ekologiczna dzieci i młodzieży województwa pomorskiego w Harcerskim Centrum Edukacji Ekologicznej w Funce w roku 2007	120 000
4	Park Krajobrazowy "Dolina Słupi"	Dofinansowanie działalności Parku Krajobrazowego "Dolina Słupi" w zakresie ochrony przyrody i edukacji ekologicznej w 2007r.	169 000
5	Pomorski Ośrodek Doradztwa Rolniczego	Poprawa stanu środowiska naturalnego obszarów wiejskich województwa pomorskiego	25 000
6	Pomorski Urząd Wojewódzki w Gdańsku	Wsparcie Wydziału Środowiska i Rolnictwa Pomorskiego Urzędu Wojewódzkiego w zakresie szkolenia służb ochrony środowiska, opinii, ekspertyz i współpracy międzynarodowej	40 000
7	Pomorski Urząd Wojewódzki w Gdańsku	Program ochrony powietrza dla aglomeracji trójmiejskiej w woj. pomorskim - aktualizacja za rok 2006	30 000
8	Samorząd Województwa Pomorskiego	Szkolenie służb ochrony środowiska	20 000
9	Samorząd Województwa Pomorskiego	System kontroli wnoszenia, przewidzianych ustawą Prawo ochrony środowiska, opłat za korzystanie ze środowiska poprzez tworzenie oraz rozbudowę baz danych podmiotów korzystających ze środowiska obowiązanych do ponoszenia opłat	216 000

10	Samorząd Województwa Pomorskiego	Aktualizacja Programu Ochrony Środowiska Województwa Pomorskiego i Planu Gospodarki Odpadami	40 000
11	Wojewódzki Inspektorat Ochrony Środowiska w Gdańsku	Szkolenia w zakresie zmian w przepisach dotyczących ochrony środowiska i dostosowywania ich do wymogów Unii Europejskiej	24 000
12	Zaborski Park Krajobrazowy	Prowadzenie działalności w zakresie edukacji, informacji i ochrony przyrody na terenie Zaborskiego Parku Krajobrazowego	150 000
13	Zarząd Kaszubskiego Parku Krajobrazowego	Całoroczna działalność Ośrodka Edukacji Ekologicznej w Szymbarku na rok 2007	220 200
14	Zarząd Kaszubskiego Parku Krajobrazowego	Dofinansowanie działalności Zarządu Kaszubskiego Parku Krajobrazowego w zakresie ochrony przyrody i edukacji ekologicznej w 2007 roku	90 000
15	Zarząd Nadmorskiego Parku Krajobrazowego	Działalność edukacyjna "Błękitnej Szkoły" we Władysławowie w 2007r.	181 575
16	Zarząd Nadmorskiego Parku Krajobrazowego	Działalność w zakresie ochrony przyrody i edukacji ekologicznej w Nadmorskim Parku Krajobrazowym	84 200
17	Zarząd Parku Krajobrazowego "Mierzeja Wiślana"	Ochrona przyrody i edukacja ekologiczna w Parku Krajobrazowym "Mierzeja Wiślana"	50 000
18	Zarząd Trójmiejskiego Parku Krajobrazowego	Dofinansowanie działalności Zarządu Trójmiejskiego Parku Krajobrazowego w zakresie edukacji ekologicznej i ochrony przyrody	70 000
19	Zarząd Wdzydzkiego Parku Krajobrazowego	Dofinansowanie działalności "Zielonej Szkoły" w Schodnie w 2007 roku	299 100
20	Zarząd Wdzydzkiego Parku Krajobrazowego	Ochrona przyrody i edukacja ekologiczna we Wdzydzkim Parku Krajobrazowym	110 000
Konkurs - kampania edukacyjno-informacyjnej dotycząca spalania odpadów w paleniskach domowych			
21	Fundacja Green Park	Spalanie pod kontrolą - nie marnuj zdrowia, surowców i energii	45 000
22	Komunalny Związek Gmin "Dolina Redy i Chylonki"	Kampania edukacyjno-informacyjna dotycząca szkodliwości spalania odpadów w paleniskach domowych	40 000
Konkurs - zadania z zakresu edukacji ekologicznej - II edycja 2006			
23	Agencja Artystyczna VIPER, Małgorzata Żmijewska	Telewizyjny Magazyn Ekologiczny PULS ZIEMI	20 000
24	Andrzej Mielczarek Przedsiębiorstwo Prywatne AJM STUDIO	"Pomorskie dziedzictwo" - kontynuacja cyklu filmów dotyczących lokalnej puli genetycznej	30 000
25	Centrum Edukacji Nauczycieli w Gdańsku	Od kształtowania świadomości ekologicznej do praktycznych działań	8 000
26	Fundacja Ekologiczna Ziemi Chojnickiej i Zaborskiej	Od edukacji ekologicznej do zrównoważonego rozwoju Ziemi Chojnickiej	20 000
27	Fundacja Rozwoju Uniwersytetu Gdańskiego	"Kalendarz morskiego przyrodnika"	5 000
28	Gdańska Fundacja Wody	Wybrane aspekty zmian w przepisach środowiskowych związanych z dalszą harmonizacją prawa polskiego z wymogami Unii Europejskiej oraz założeniami Polityki Ekologicznej Państwa - cykl szkoleń dla przedstawicieli administracji publicznej	30 000
29	Gdyńskie Centrum Innowacji - jednostka budżetowa	Świadomość ekologiczna młodzieży, a ochrona środowiska - szkolny monitoring zanieczyszczeń	15 000
30	Gmina Miasta Gdańska	Znajdźmy rady na odpady	10 000
31	Gmina Miasta Jastarnia	"Ptaki Półwyspu Helskiego"	15 000
32	Gmina Miasta Kościerzyna	Trzy żywioły do ochrony - woda, powietrze i ziemia	15 000
33	Grupa Badawcza Ptaków Wodnych KULING	Poznajemy ptaki wodne wokół nas - projekt edukacyjny	20 000
34	Komunalny Związek Gmin "Dolina Redy i Chylonki"	Bliżej Europy - nowoczesne metody zagospodarowania odpadów	10 000
35	Komunalny Związek Gmin "Dolina Redy i Chylonki"	Europejska Akademia Ekologii na poziomie lokalnym	35 000
36	Liga Ochrony Przyrody Okręg w Gdańsku	XXII Olimpiada Wiedzy Ekologicznej w województwie pomorskim w roku 2007	12 000
37	Liga Ochrony Przyrody Okręg w Gdańsku	Edukacja ekologiczna realizowana przez Ligę Ochrony Przyrody w województwie pomorskim w roku 2007	20 000
38	Morski Instytut Rybacki	Mini-monitoring czystości przybrzeżnych wód Zatoki Gdańskiej w okolicy Gdyni	20 000
39	Morski Instytut Rybacki w Gdyni	Sala edukacji przedszkolnej Akwarium Gdyńskiego	30 000

40	Państwowy Instytut Geologiczny, Oddział Geologii Morza	Wystawa "Śladami kolczastych dinozaurów" i Konkurs geologiczno-środowiskowy "Nasza Ziemia - Środowisko przyrodnicze wczoraj, dziś i jutro"	20 000
Lp.	Strona umowy	Tytuł zadania	Przyznane dofinans.
41	Politechnika Gdańska	Zagospodarowanie odpadów i czystsze technologie	10 000
42	Politechnika Gdańska	Dofinansowanie udziału Politechniki Gdańskiej w projekcie realizowanym w ramach Programu BSR INTERREG IIIB "Rozwój Sieci Regionalnej Współpracy w Zakresie Zarządzania Odpadami" - RECO	30 000
43	Polskapresse Sp. z o.o., Oddział Prasa Bałtycka	"Z ekologią na co dzień" - kontynuacja edukacji mieszkańców województwa pomorskiego w zakresie ekologii i ochrony środowiska realizowana na łamach "Dziennika Bałtyckiego"	40 000
44	Polskapresse Sp. z o.o., Oddział Prasa Bałtycka	"EKOLOGIA PO TWOJEJ STRONIE" - kontynuacja edukacji mieszkańców województwa pomorskiego w zakresie ekologii i ochrony środowiska realizowana na łamach "Dziennika Bałtyckiego"	20 000
45	Polski Klub Ekologiczny, Okręg Wschodnio-Pomorski	Zielona Akademia - Studium podyplomowe "Ekologia, etyka, technika"	45 000
46	Polskie Radio - Regionalna Rozgłośnia w Gdańsku RADIO GDAŃSK S.A.	Audycja radiowa - "Magazyn Ekologiczny"	35 000
47	Pomorski Ośrodek Doradztwa Rolniczego	Produkcja zwierzęca w kontekście ochrony środowiska	5 000
48	Regionalna Dyrekcja Lasów Państwowych w Szczecinku	Konkurs przyrodniczy pt. "Poznajemy las" - edycja IX	30 000
49	Stowarzyszenie "Na Rzecz Rozwoju Miasta i Gminy Debrzno"	Co mogą zrobić dzieci, by nie rosła góra śmieci?	10 000
50	Stowarzyszenie "Przyjaciele Helu"	Wystawa fotograficzna "Okiem mewy"	10 000
51	Stowarzyszenie "Przyjaciele Helu"	"RATUJMY ŻYCIE MORZA" - odcinek 5 i 6	26 000
52	Stowarzyszenie Kultury Fizycznej Klub Wodny "Żabi Kruk"	"ZIELONY KAJAK" - ekologiczne warsztaty na Oplwywie Motławy	10 000
53	Stowarzyszenie Proekologiczne "SŁUPIA"	Łąki w Słowińskim Parku Narodowym	10 000
54	Straż Miejska w Gdańsku	"Eko-strażnik - wiem jak chronić przyrodę" - kontynuacja programu	15 000
55	Telewizja Polska S.A., Oddział w Gdańsku	"Niebieska ziemia - zielony świat - telewizyjny magazyn ekologiczny	40 000
56	Uniwersytet Gdański	Opracowanie map obszarów chronionych- warstw do programu Google Earth	8 000
57	Uniwersytet Gdański	II Festiwal Filmów Popularnonaukowych - konkurs pt.: "Nauka i środowisko"	5 000
58	Uniwersytet Gdański	"Ujście Wisły" 2007 - kontynuacja warsztatów edukacyjnych w roku 2007	20 000
59	Uniwersytet Gdański	"Życie brzegu morza" - kontynuacja warsztatów edukacyjnych w roku 2007	35 000
60	Zespół Parków Krajobrazowych Pojezierza Iławskiego i Wzgórz Dylewskich w Jerzwałdzie	XII Międzywojewódzki Konkurs Wiedzy Przyrodniczo-Ekologicznej	1 000
Konkurs - V Bałtycki Festiwal Nauki			
61	Akademia Medyczna w Gdańsku	Impreza popularno-naukowa pn. "Woda do picia. Kapać się czy nie w Zatoce Gdańskiej" organizowana w ramach Bałtyckiego Festiwalu Nauki w 2007 roku	800
62	Akademia Pomorska w Słupsku	Imprezy popularno-naukowe z zakresu ochrony środowiska realizowane przez Akademię Pomorską w Słupsku w ramach Bałtyckiego Festiwalu Nauki w 2007 roku	21 000
63	Instytut Budownictwa Wodnego Polskiej Akademii Nauk	Imprezy popularno-naukowe z zakresu ochrony środowiska realizowane przez Instytut Budownictwa Wodnego Polskiej Akademii Nauk w ramach Bałtyckiego Festiwalu Nauki w 2007 roku	13 000

64	Instytut Morski w Gdańsku	Impreza popularno-naukowa pn. "Chrońmy środowisko - badania IMG na rzecz ochrony środowiska naturalnego" organizowana w ramach Bałtyckiego Festiwalu Nauki w 2007 roku	3 000
65	Instytut Oceanologii Polskiej Akademii Nauk	Imprezy popularno-naukowe z zakresu ochrony środowiska realizowane przez Instytut Oceanologii Polskiej Akademii Nauk w ramach Bałtyckiego Festiwalu Nauki w 2007 roku	4 800
66	Politechnika Gdańska	Imprezy popularno-naukowe z zakresu ochrony środowiska realizowane przez Politechnikę Gdańską w ramach Bałtyckiego Festiwalu Nauki w 2007 roku	6 000
67	Uniwersytet Gdański	Imprezy popularno-naukowe z zakresu ochrony środowiska realizowane przez Uniwersytet Gdański w ramach Bałtyckiego Festiwalu Nauki w 2007 roku	46 400
68	Zakład Ornitologii Polskiej Akademii Nauk	Impreza popularno-naukowa pn. "Ptaki wybrzeża Bałtyku" organizowana w ramach Bałtyckiego Festiwalu Nauki w 2007 roku	5 000
Konkurs - zadania z zakresu edukacji ekologicznej - I edycja 2007			
69	"Telewizja Polska" S.A., Oddział Terenowy w Gdańsku	Produkcja i emisja cyklu audycji "Niebieska Ziemia - zielony świat"	40 000
70	Agencja Artystyczna VIPER Małgorzata Żmijewska	Telewizyjny Magazyn Ekologiczny PULS ZIEMI	15 000
71	Fundacja "Sprawni Inaczej"	Warsztaty czerpania papieru - kontynuacja	4 000
72	Fundacja Rozwoju Uniwersytetu Gdańskiego	Rowerowa Ścieżka Edukacyjna na Półwyspie Helskim w ramach Błękitnej Szkoły (etap I)	10 000
73	Fundacja Rozwoju Uniwersytetu Gdańskiego	Organizacja Polsko-Niemieckich Warsztatów Ochrony Środowiska. Akademyka Szkoła Letnia w Centrum Edukacji Ekologicznej w Starbieniu	15 000
74	Fundacja Rozwoju Uniwersytetu Gdańskiego	VIII Ogólnopolskie Forum Nauczycieli Przedmiotów Przyrodniczych	10 000
75	Politechnika Gdańska	Organizacja Konferencji "Jakość powietrza w województwie pomorskim - stan obecny i perspektywy"	10 000
76	Polskapresse Sp. z o.o., Oddział Prasa Bałtycka	"Ekologia po twojej stronie" - kontynuacja edukacji mieszkańców województwa pomorskiego w zakresie ekologii i ochrony środowiska realizowana na łamach "Dziennika Bałtyckiego"	15 000
Lp.	Strona umowy	Tytuł zadania	Przyznane dofinans.
77	Polskapresse Sp. z o.o., Oddział Prasa Bałtycka	"Z ekologią na co dzień" - kontynuacja edukacji mieszkańców województwa pomorskiego w zakresie ekologii i ochrony środowiska realizowana na łamach "Dziennika Bałtyckiego"	20 000
78	Polski Klub Ekologiczny, Okręg Wschodnio-Pomorski	Pomorskie Sympozja Ekologiczne - cykl konferencji na rzecz zrównoważonego rozwoju	15 000
79	Przedsiębiorstwo Prywatne "WIB" Piotr Winczewski	Ochrona krajobrazu zagrożonego planowanymi przedsięwzięciami - drugie wydanie książki pt. "Przewidywanie zmian krajobrazowych w gospodarowaniu przestrzenią z wykorzystaniem ocen oddziaływania na środowisko na przykładzie transportu drogowego"	20 000
80	Słowiński Park Narodowy	Ścieżka przyrodnicza "Rowokół"	15 000
81	Stowarzyszenie "Przyjaciele Helu"	"Życie Bałtyku" - komputerowa baza bałtyckich organizmów i biotopów - etap IV	5 000
82	Stowarzyszenie Przyjaciół Pruszcza Gdańskiego i Okolicznych Gmin	Organizacja warsztatów ekologicznych pt. Młodzieżowa Sieć Klubów Edukacji Ekologicznej "Zielony Listek"	9 700
83	Stowarzyszenie Ziemia Pucka	"Natura 2000 - szansa czy zagrożenie dla rozwoju Kaszub" - kampania edukacyjno-informacyjna na antenie Radia Kaszebe	19 933
84	Szkoła Podstawowa im. Marii Konopnickiej w Suchorzu	Ścieżka edukacyjna "Zielone lekcje"	3 000
85	Uniwersytet Gdański	Multimedialny program edukacyjny "Pomorze z lotu ptaka"	15 000
86	Zespół Parków Krajobrazowych Pojezierza Iławskiego i Wzgórz Dylewskich	Przyroda bez tajemnic. Duże ssaki leśne - warsztaty tematyczne dla uczniów szkół podstawowych.	1 000
87	Związek Miast i Gmin Dorzecza Rzeki Słupi i Łupawy	Ekorolnictwo chroni środowisko naturalne. Program Edukacji Ekologicznej dla gmin stowarzyszonych	5 000

88	Program Stypendialny	Stypendium dla studentów pochodzących z terenów wiejskich lub obszarów zagrożonych bezrobociem studiujących kierunki proekologiczne - 32 umowy o stypendium oraz 24 aneksy o kontynuację stypendium	201 600
89	Program Absolwent	Praktyczne przygotowanie zawodowe Absolwenta w zakresie stosowania przepisów ochrony środowiska - 27 umów o dotację oraz 2 aneksy	283 926
		razem	4 059 234
KŁĘSKI ŻYWIŁOWE I AWARIE			
1	Komenda Wojewódzka Państwowej Straży Pożarnej w Gdańsku	Doposażenie w sprzęt i urządzenia do likwidacji zagrożeń chemiczno-ekologicznych jednostek Państwowej Straży Pożarnej województwa pomorskiego - zadania 2007r.	1 200 000
2	Nadleśnictwo Choczewo	Zakup przenośnego systemu modułowego "Fire - Skid" - do zwalczania pożarów w lasach i wykonywania oprysków	15 000
3	Związek Ochotniczych Straży Pożarnych Rzeczypospolitej Polskiej Oddział Wojewódzki w Gdańsku	Wspomaganie działań Wojewódzkiego Związku Ochotniczych Straży Pożarnych polegających na zapobieganiu i likwidacji poważnych awarii i ich skutków na terenie województwa pomorskiego	300 000
		razem	1 515 000
MONITORING ŚRODOWISKA			
1	Fundacja "Agencja Regionalnego Monitoringu Atmosfery Aglomeracji Gdańskiej"	Monitorowanie, raportowanie na bazie sieci monitoringu regionalnego ARMAAG do Krajowego Systemu Monitoringu Środowiska	339 000
2	Gmina Miasta Gdyni	Wykonanie Elektronicznej Mapy Akustycznej Miasta Gdyni (EMAMG) – etap I	200 000
3	Politechnika Gdańska	Opracowanie mobilnej stacji pomiarowej do badania zanieczyszczeń powietrza atmosferycznego wzdłuż ciągów komunikacyjnych	85 000
4	Powiatowa Stacja Sanitarno-Epidemiologiczna w Starogardzie Gdańskim	Zakup czterodobowego aspiratora do pomiarów stężeń gazowych zanieczyszczeń powietrza	7 630
5	Uniwersytet Gdański	Rozbudowa Laboratorium Monitoringu Mikrozanieczyszczeń Środowiska na Uniwersytecie Gdańskim	40 000
6	Wojewódzki Inspektorat Ochrony Środowiska w Gdańsku	Badanie i ocena jakości środowiska w województwie pomorskim realizowane przez WIOŚ w Gdańsku w 2007 roku	300 000
7	Wojewódzki Inspektorat Ochrony Środowiska w Gdańsku	Przygotowanie wniosku o dofinansowanie projektu ze środków UE pn.: "Zarządzanie informacją o środowisku w województwie pomorskim - w zakresie jakości powietrza AIRPOMERANIA"	40 000
8	Wojewódzki Inspektorat Ochrony Środowiska w Gdańsku	Państwowy Monitoring Środowiska - wykonanie bazy danych i obliczeń modelowych poziomu zanieczyszczeń gazowych i pyłowych powietrza atmosferycznego	95 000
		razem	1 106 630
POPIERANIE INNYCH DZIAŁAŃ NA RZECZ OCHRONY ŚRODOWISKA			
1	Centrum Techniki Okrętowej S.A.	Określenie zagrożenia introdukcji gatunków obcych w Zatoce Gdańskiej na podstawie badań wód balastowych	40 000
2	Elektrociepłownie Wybrzeże S.A.	Ograniczenie hałasu z chłodni wentylatorowych w Elektrociepłowni Gdyńskiej	800 000
3	Gmina Kwidzyn	Budowa ścieżki rowerowo-piesznej z Korzeniewa do Marezy - etap IV	330 000
4	Gmina Miasta Gdańska	Program ograniczenia ruchu samochodowego na drogach na Półwysep Helski w miesiącach letnich w celu ograniczenia emisji spalin do powietrza atmosferycznego poprzez organizację przewozów drogą morską	150 000
5	Gmina Miasta Gdyni	Program ograniczenia ruchu samochodowego na drogach na Półwysep Helski w miesiącach letnich w celu ograniczenia emisji spalin do powietrza atmosferycznego poprzez organizację przewozów drogą morską	150 000
Lp.	Strona umowy	Tytuł zadania	Przyznane dofinans.
6	Gmina Miasta Gdynia-Gdyńskie Centrum Innowacji	Potamiczny transport zanieczyszczeń do Zatoki Puckiej Wewnętrznej ze źródeł lądowych. Dostawa, zmienność sezonowa i kierunki rozprzestrzeniania.	60 000
7	Gmina Miasta Pruszcz Gdański	Utworzenie Międzynarodowego Parku Kulturowego w ramach rekonstrukcja międzynarodowego szlaku bursztynowego - etap I w Pruszczu Gdańskim	445 000

8	Gmina Pruszcz Gdański	Budowa ciągów pieszych i rowerowych wzdłuż ul. Raciborskiego na odcinku od drogi wojewódzkiej Nr 222 do granicy administracyjnej Miasta Pruszcz Gdański	165 000
9	Nadleśnictwo Gdańsk	Adaptacja wiaty w Marszewie na ośrodek edukacji przyrodniczo-leśnej	80 000
10	Politechnika Gdańska	Porównanie tradycyjnych i alternatywnych źródeł węgla zewnętrznego dla poprawy efektywności procesu denitryfikacji	39 964
11	Politechnika Gdańska, Wydział Inżynierii Lądowej i Środowiska	Nowe metody redukcji emisji zanieczyszczeń i wykorzystania produktów ubocznych oczyszczalni ścieków	320 000
12	Politechnika Gdańska, Wydział Oceanotechniki i Okrętownictwa	Projekt i budowa łodzi zasilanej energią słoneczną	220 000
13	Polski Klub Ekologiczny, Okręg Wschodnio-Pomorski	Nadbałtyckie Seminaria Edukacyjne - społeczeństwo, przyroda, kultura, zrównoważony rozwój	85 130
14	Polskie Stowarzyszenie Pomp Ciepła	Odnawialne źródła energii - makieta edukacyjna	98 800
15	Stowarzyszenie "Eko-Inicjatywa"	Edukacja ekologiczna mieszkańców - wymiana doświadczeń polsko-rosyjskich	320 000
16	Zakład Ornitologii PAN/ Muzeum i Instytut Zoologii PAN w Warszawie	Multidyscyplinarna analiza zjawiska śmiertelności ptaków wodnych w połowach rybackich w warunkach Bałtyku Południowego i Zalewu Wiślanego	10 000
		razem	3 313 894
		OGÓŁEM	76 804 839

1992

**STAROSTA WEJHEROWSKI
SPRAWOZDANIE Z DZIAŁALNOŚCI KOMISJI BEZPIECZEŃSTWA I PORZĄDKU W 2007 R.**

Starosta Wejherowski zarządzeniem Nr 22 z 23 maja 2005 r. oraz zarządzeniami zmieniającymi skład osobowy Nr 36/06 z dnia 15.05.06 r. Nr 60/06 z dnia 25.09.06 r., Nr 84/06 z dnia 27.12.06 r. działając zgodnie z art. 38a ustawy o samorządzie powiatowym z 5 czerwca 1998 r., powołał Komisję Bezpieczeństwa i Porządku, zwaną dalej Komisją, na trzecią kadencję w latach 2005-2008, określając jej skład.

Aktualny skład Komisji:

- 1) Przewodniczący Komisji – Starosta Wejherowski – Józef Reszke.
- 2) Członkowie Komisji:
 - Radny Rady Powiatu Wejherowskiego – Romuald Głuszko,
 - Radny Rady Powiatu Wejherowskiego – Janusz Zablocki,
 - Zastępca Prezydenta Miasta Wejherowa – Wojciech Kozłowski,
 - Burmistrz Miasta Rumi – Elżbieta Rogala – Kończak,
 - Przedstawiciel Miasta Redy – Stanisław Wicki,
 - Komendant Powiatowy Policji w Wejherowie – mł. insp. Mariusz Mocek,
 - Z-ca Komendanta Pow. Policji w Wejherowie – kom. Marcin Potrykus.
- 3) Ponadto z głosem doradczym w pracach Komisji uczestniczyli:
 - Komendant Powiatowy PSP w Wejherowie – kpt. Andrzej Papke,
 - Państwowy Powiatowy Inspektor Sanitarny w Wejherowie – Ewa Banasik,
 - Powiatowy Lekarz Weterynarii w Wejherowie – Wojciech Trybowski,
 - Powiatowy Inspektor Nadzoru Budowlanego w Wejherowie – Ireneusz Adamczak.
- 4) W pracach Komisji uczestniczy także Dariusz Witek – Pogorzelski – Prokurator Rejonowy w Wejherowie,

wskazany przez Prokuratora Okręgowego w Gdańsku.

Przewodniczący Komisji może zapraszać i zaprasza na posiedzenie Komisji przedstawicieli innych organów publicznych określonych ustawą.

Komisja ma charakter zespołu opiniodawczo – doradczego Starosty Wejherowskiego i spotykał się na posiedzeniach kwartalnych, gdyż częściej nie zachodziła taka potrzeba.

W swej działalności Komisja realizowała zadania określone ustawowo, w tym:

- 1) ocena zagrożeń porządku publicznego i bezpieczeństwa obywateli na terenie powiatu,
- 2) opiniowanie pracy Policji i innych powiatowych służb, inspekcji i straży, a także jednostek organizacyjnych wykonujących na terenie powiatu zadania z zakresu porządku publicznego i bezpieczeństwa obywateli,
- 3) przygotowywanie projektu powiatowego programu zapobiegania przestępczości oraz porządku publicznego i bezpieczeństwa obywateli,
- 4) opiniowanie projektów innych programów współdziałania Policji i innych powiatowych służb, inspekcji i straży oraz jednostek organizacyjnych wykonujących na terenie powiatu zadania z zakresu porządku publicznego i bezpieczeństwa obywateli,
- 5) opiniowanie projektu budżetu powiatu – w zakresie, o którym mowa w pkt 1,
- 6) opiniowanie projektów aktów prawa miejscowego i innych dokumentów w sprawach związanych z wykonywaniem zadań, o których mowa w pkt 1, 2 i 4,
- 7) opiniowanie, zleconych przez starostę, innych niż wymienione w pkt 2 i pkt 4-6 zagadnień dotyczących porządku publicznego i bezpieczeństwa obywateli.

W 2007 r. odbyły się 2 posiedzenia Komisji i 2 konferencje, zgodnie z przyjętym planem pracy.

W posiedzeniach Komisji i konferencji uczestniczyli szefowie wszystkich służb powiatu, niektórzy szefowie OC gmin

oraz przedstawiciele instytucji zainteresowanych sprawami bezpieczeństwa w powiecie.

Na dwóch ubiegłorocznych posiedzeniach Komisja zajmowała się niżej wymienionymi sprawami:

* 26 marca 2007 r. tematem wiodącym była ocena dokonań służb powiatu w 2006 r. w zakresie porządku publicznego i bezpieczeństwa obywateli, a ponadto przyjęto plan pracy Komisji na rok 2007 oraz omówiono sprawy organizacyjne Komisji.

* 5 grudnia 2007 r. odbyło się posiedzenie Komisji z udziałem burmistrzów i wójtów gmin powiatu wejherowskiego. Przedmiotem obrad były sprawy:

- 1) sprawowanie opieki nad bezdomnymi zwierzętami na terenie powiatu wejherowskiego,
- 2) opiniowanie realizacji „Powiatowego programu zapobiegania przestępczości oraz ochrony bezpieczeństwa obywateli i porządku publicznego na terenie powiatu wejherowskiego” na terenie powiatu wejherowskiego, co oceniono pozytywnie,
- 3) Starosta Wejherowski przedstawił Komisji do zaopiniowania projekt budżetu powiatu na 2008 r. w zakresie wydatków na bezpieczeństwo obywateli. Komisja pozytywnie zaopiniowała ten projekt.

Ponadto zgodnie z planem pracy Komisji na 2007 rok odbyły się następujące konferencje z cyklu „Bezpieczny Powiat” w dniach:

- 21 maja 2007 r. – „Bezpieczna Gmina”
- 22 maja 2007 r. – „Bezpieczna Urząd”
- 23 maja 2007 r. – „Bezpieczna Szkoła”
- 12 października 2007 r. – „Bezpieczna Droga”

Prelegentami byli pracownicy naukowcy Akademii Marynarki Wojennej w Gdyni, Akademii Pomorskiej w Słupsku, Politechniki Gdańskiej, Centrum Edukacji Nauczycieli. Wykładowcami byli m.in. dyrektor Zarządu Drogowego dla Powiatów Puckiego i Wejherowskiego, pracownik Wydziału Zarządzania Kryzysowego Pomorskiego Urzędu Wojewódzkiego w Gdańsku, oficerowie Komendy Wojewódzkiej Policji w Gdańsku oraz Komendy Powiatowej Policji w Wejherowie, Naczelnik Wy-

działu Zarządzania Kryzysowego Starostwa Powiatowego w Wejherowie.

Natomiast uczestnikami Konferencji „Bezpieczny Powiat” byli przedstawiciele organów samorządowych z terenu powiatu wejherowskiego, szefowie jednostek powiatowej administracji zespolonej, dyrektorzy powiatowych jednostek organizacyjnych, radni powiatowi i gminni z powiatu wejherowskiego, członkowie Komisji Bezpieczeństwa i Porządku przy Starościu Wejherowskim, członkowie Komisji Bezpieczeństwa i Porządku Publicznego Rady Powiatu Wejherowskiego, członkowie Powiatowego Zespołu Reagowania Kryzysowego, przedstawiciele wojska, dyrektorzy szkół powiatu wejherowskiego, przedstawiciele powiatów ościennych: kartuskiego, lęborskiego i puckiego, przedstawiciele ośrodków szkoleniowych dla kierowców, taksówkarze, naczelnicy i kierownicy wydziałów ze Starostwa Powiatowego w Wejherowie, udział wzięli również przedstawiciele ośrodków medialnych z terenu województwa pomorskiego.

Tematyką w/w konferencji było szeroko rozumiane bezpieczeństwo obywateli, zarówno bezpieczeństwo i porządek na terenie miast i gmin powiatu wejherowskiego, jak również w urzędach, na terenie szkół i na drogach.

Poza tym Przewodniczący Komisji – Starosta Wejherowski odbywał cotygodniowe posiedzenia „Kolegium Starosty” z szefami służb powiatowych, w celu bieżącego przeglądu zdarzeń, które miały wpływ na stan bezpieczeństwa w powiecie.

W czasie tych posiedzeń podejmowane były również decyzje doraźne, mające na celu przeciwdziałanie zagrożeniom bezpieczeństwa na naszym terenie.

Szczegółowe informacje o działalności Powiatowej Administracji Zespolonej zostaną przedstawione w sprawozdaniach poszczególnych służb i inspekcji na posiedzeniach komisji i sesji Rady Powiatu Wejherowskiego.

Przewodniczący
Komisji Bezpieczeństwa
i Porządku
Starosta Wejherowski
Józef Reszke

1293

POROZUMIENIE

z dnia 28 grudnia 2007 r.

zawarte pomiędzy Gminą Miejską Słupsk reprezentowaną przez

Pana Andrzeja Kaczmarczyka – Zastępcę Prezydenta Miasta Słupska

a Gminą Kobylnica reprezentowaną przez

Pana Leszka Kulińskiego – Wójta Gminy Kobylnica

§ 1

Przedmiotem porozumienia jest przejęcie przez Gminę Miejską Słupsk praw i obowiązków Gminy Kobylnica związanych z profilaktyką i wczesną terapią uzależnień od alkoholu oraz korzystanie z usług Izby Wyrzeźwień w Słupsku przy ul. Gdyńskiej 13a, prowadzonej jako zadanie własne Gminy Miejskiej Słupsk i wynikający z przejęcia obowiązków udział Gminy Kobylnica w kosztach realizacji powierzonego zadania.

§ 2

1. Wysokość udziału finansowego Gminy Kobylnica będzie wynikiem przemnożenia liczby przyjętych osób nietrzeźwych z terenu tej Gminy w danym kwartale przez umowną zryczałtowaną kwotę 100 zł (słownie: sto zł) od przyjętej

osoby.

2. Windykacja należności z tytułu pobytu w Izbie będzie realizowana przez Izbę Wyrzeźwień na ogólnie obowiązujących zasadach.

3. Kwota naliczona według określonego w ust. 1 wzorca, będzie każdorazowo przekazywana na konto Gminy Miejskiej Słupsk Bank PEKAO S.A I O/Słupsk Nr 3912403770111100 0040682376 do końca miesiąca następującego po kwartale rozliczeniowym, po uprzednim przedłożeniu zestawienia, o którym mowa w § 3.

4. Na realizację zadania, o którym mowa w § 1, Gmina Kobylnica posiada zabezpieczone w budżecie środki finansowe w wysokości nie przekraczającej 20.000 zł (słownie: dwadzieścia tysięcy złotych).

§ 3

Zobowiązuje się Dyrektora Izby Wyrzeźwień w Słupsku do przedkładania na koniec każdego kwartału zestawienia ilości osób nietrzeźwych dowiezionych z terenu Gminy Kobylnica i przyjętych do Izby Wyrzeźwień, wobec których przeprowadzono indywidualną terapię, a także działania profilaktyczne.

§ 4

W przypadku dużej ilości osób dowożonych do Izby Wyrzeźwień, pierwszeństwo w przyjęciu mają osoby nietrzeźwe z terenu miasta Słupska.

§ 5

Nie wywiązanie się przez Gminę Kobylnica z warunków określonych w niniejszym porozumieniu, będzie skutkowało odmową przyjęcia osób nietrzeźwych z terenu tej Gminy do Izby Wyrzeźwień w Słupsku.

§ 6

Porozumienie zostaje zawarte na czas określony tj. do 31 grudnia 2008 r.

§ 7

Porozumienie może być rozwiązane nie wcześniej jak z dniem 30 września danego roku, za trzymiesięcznym wypowiedzeniem.

§ 8

W przypadku rozwiązania porozumienia, strony zobowią-

zane są do pełnego rozliczenia się za czas obowiązywania na zasadach określonych w niniejszym porozumieniu.

§ 9

W sprawach nieuregulowanych w niniejszym porozumieniu, mają zastosowanie przepisy kodeksu cywilnego.

§ 10

Porozumienie sporządzono w trzech jednobrzmiących egzemplarzach.

§ 11

Porozumienie wchodzi w życie z dniem 1 stycznia 2008 r. i podlega ogłoszeniu w Dzienniku Urzędowym Województwa Pomorskiego.

Gmina Miejska Słupsk
Z up. Prezydenta
Miasta Słupska
Andrzej Kaczmarczyk
Zastępca Prezydenta
Skarbnik Miasta
A Łukaszewicz

Gmina Kobylnica
Wójt
Leszek Kuliński
Skarbnik Gminy
Izabela Hubert

1924

POROZUMIENIE

z dnia 1 stycznia 2008 r.

zawarte pomiędzy Gminą Miejską Słupsk reprezentowaną przez Pana Andrzeja Kaczmarczyka – Zastępcę Prezydenta Miasta Słupska a Gminą Sierakowice reprezentowaną przez Pana Tadeusza Kobięłę – Wójta Gminy Sierakowice

§ 1

Przedmiotem porozumienia jest przejęcie przez Gminę Miejską Słupsk praw i obowiązków Gminy Sierakowice związanych z profilaktyką i wczesną terapią uzależnień od alkoholu oraz korzystanie z usług Izby Wyrzeźwień w Słupsku przy ul. Gdyńskiej 13a, prowadzonej jako zadanie własne Gminy Miejskiej Słupsk i wynikający z przejęcia obowiązków udział Gminy Sierakowice w kosztach realizacji powierzonego zadania.

§ 2

1. Wysokość udziału finansowego Gminy Sierakowice będzie wynikiem przemnożenia liczby przyjętych osób nietrzeźwych z terenu tej Gminy w danym kwartale przez umowną zryczałtowaną kwotę 100 zł (słownie: sto zł) od przyjętej osoby.
2. Windykacja należności z tytułu pobytu w Izbie będzie realizowana przez Izbę Wyrzeźwień na ogólnie obowiązujących zasadach.
3. Kwota naliczona według określonego w ust. 1 wzorca, będzie każdorazowo przekazywana na konto Gminy Miejskiej Słupsk Bank PEKAO S.A I O/Słupsk Nr 3912403770111100 0040682376 do końca miesiąca następującego po kwartale rozliczeniowym, po uprzednim przedłożeniu zestawienia, o którym mowa w § 3.
4. Na realizację zadania, o którym mowa w § 1, Gmina Sierakowice posiada zabezpieczone w budżecie środki finansowe w wysokości 2.000 zł (słownie: dwa tysiące złotych).
5. W przypadku większej liczby osób nietrzeźwych przyjmowanych z gminy Sierakowice, zabezpieczenie finansowe zostanie zwiększone w formie aneksu do niniejszego

porozumienia.

§ 3

Zobowiązuje się Dyrektora Izby Wyrzeźwień w Słupsku do przedkładania na koniec każdego kwartału zestawienia ilości osób nietrzeźwych dowiezionych z terenu Gminy Sierakowice i przyjętych do Izby Wyrzeźwień, wobec których przeprowadzono indywidualną terapię, a także działania profilaktyczne.

§ 4

W przypadku dużej ilości osób dowożonych do Izby Wyrzeźwień, pierwszeństwo w przyjęciu mają osoby nietrzeźwe z terenu miasta Słupska.

§ 5

Nie wywiązanie się przez Gminę Sierakowice z warunków określonych w niniejszym porozumieniu, będzie skutkowało odmową przyjęcia osób nietrzeźwych z terenu tej Gminy do Izby Wyrzeźwień w Słupsku.

§ 6

Porozumienie zostaje zawarte na czas określony tj. od dnia 1 stycznia 2008 r. do 31 grudnia 2008 r.

§ 7

Porozumienie może być rozwiązane nie wcześniej jak z dniem 30 września danego roku, za trzymiesięcznym wypowiedzeniem.

§ 8

W przypadku rozwiązania porozumienia, strony zobowiązane są do pełnego rozliczenia się za czas obowiązywania na zasadach określonych w niniejszym porozumieniu.

§ 9

W sprawach nieuregulowanych w niniejszym porozumieniu, mają zastosowanie przepisy kodeksu cywilnego.

§ 10

Porozumienie sporządzono w trzech jednobrzmiących egzemplarzach.

§ 11

Porozumienie wchodzi w życie z dniem 1 stycznia i podlega ogłoszeniu w Dzienniku Urzędowym Województwa Pomorskiego.

Gmina Miejska Słupsk
Z up. Prezydenta
Miasta Słupska
Andrzej Kaczmarczyk
Zastępca Prezydenta
Skarbnik Miasta
Anna Łukaszewicz

Gmina Sierakowice
Wójt Gminy
Tadeusz Kobiela

1295

**POROZUMIENIE
z dnia 2 stycznia 2008 r.**

zawarte pomiędzy Gminą Miejską Słupsk reprezentowaną przez Pana Andrzeja Kaczmarczyka – Zastępcę Prezydenta Miasta Słupska a Gminą Trzebielino reprezentowaną przez Pana Tomasza Czechowskiego – Wójta Gminy Trzebielino

§ 1

Przedmiotem porozumienia jest przejęcie przez Gminę Miejską Słupsk praw i obowiązków Gminy Trzebielino związanych z profilaktyką i wczesną terapią uzależnień od alkoholu oraz korzystanie z usług Izby Wyrzeźwień w Słupsku przy ul. Gdyńskiej 13a, prowadzonej jako zadanie własne Gminy Miejskiej Słupsk i wynikający z przejęcia obowiązków udział Gminy Trzebielino w kosztach realizacji powierzonego zadania.

§ 2

1. Wysokość udziału finansowego Gminy Trzebielino będzie wynikiem przemnożenia liczby przyjętych osób nietrzeźwych z terenu tej Gminy w danym kwartale przez umowną zryczałtowaną kwotę 100 zł (słownie: sto zł) od przyjętej osoby.
2. Windykacja należności z tytułu pobytu w Izbie będzie realizowana przez Izbę Wyrzeźwień na ogólnie obowiązujących zasadach.
3. Kwota naliczona według określonego w ust. 1 wzorca, będzie każdorazowo przekazywana na konto Gminy Miejskiej Słupsk Bank PEKAO S.A I O/Słupsk Nr 3912403770111100 0040682376 do końca miesiąca następującego po kwartale rozliczeniowym, po uprzednim przedłożeniu zestawienia, o którym mowa w § 3.

§ 3

Zobowiązuje się Dyrektora Izby Wyrzeźwień w Słupsku do przedkładania na koniec każdego kwartału zestawienia ilości osób nietrzeźwych dowiezionych z terenu Gminy Trzebielino i przyjętych do Izby Wyrzeźwień, wobec których przeprowadzono indywidualną terapię, a także działania profilaktyczne.

§ 4

W przypadku dużej ilości osób dowożonych do Izby Wyrzeźwień, pierwszeństwo w przyjęciu mają osoby nietrzeźwe z terenu miasta Słupska.

§ 5

Nie wywiązanie się przez Gminę Trzebielino z warunków określonych w niniejszym porozumieniu, będzie skutkowało odmową przyjęcia osób nietrzeźwych z terenu tej Gminy do Izby Wyrzeźwień w Słupsku.

§ 6

Porozumienie zostaje zawarte na czas określony tj. od 1 stycznia 2008 r. do 31 grudnia 2008 r.

§ 7

Porozumienie może być rozwiązane nie wcześniej jak z dniem 30 września danego roku, za trzymiesięcznym wypowiedzeniem.

§ 8

W przypadku rozwiązania porozumienia, strony zobowiązane są do pełnego rozliczenia się za czas obowiązywania na zasadach określonych w niniejszym porozumieniu.

§ 9

W sprawach nieuregulowanych w niniejszym porozumieniu, mają zastosowanie przepisy kodeksu cywilnego.

§ 10

Porozumienie sporządzono w trzech jednobrzmiących egzemplarzach.

§ 11

Porozumienie wchodzi w życie z dniem 1 stycznia 2008 r. i podlega ogłoszeniu w Dzienniku Urzędowym Województwa Pomorskiego.

Gmina Miejska Słupsk
Z up. Prezydenta
Miasta Słupska
Andrzej Kaczmarczyk
Zastępca Prezydenta
Skarbnik Miasta
Anna Łukaszewicz

Gmina Trzebielino
Wójt
Tomasz Czechowski

1296

POROZUMIENIE
z dnia 3 stycznia 2008 r.

zawarte pomiędzy Gminą Miejską Słupsk reprezentowaną przez Pana Andrzeja Kaczmarczyka – Zastępcę Prezydenta Miasta Słupska, przy kontrasygnacie Skarbnika Miasta – Anny Łukaszewicz, a Gminą Miasto Ustka reprezentowaną przez mgr Marka Kurowskiego – Zastępcę Burmistrza Miasta Ustka, przy kontrasygnacie Skarbnika Miasta Ustki – Urszuli Piertasiewicz zawarto – w oparciu o uchwałę Nr XV/104/2007 Rady Miasta Ustka z dnia 20 grudnia 2007 r. w sprawie określenia zasad finansowania usług Izby Wyrzeźwień w Słupsku na rzecz miasta Ustka w 2008 r. – porozumienie o następującej treści:

§ 1

Przedmiotem porozumienia jest przejęcie przez Gminę Miejską Słupsk praw i obowiązków Gminy Miasto Ustka związanych z profilaktyką i wczesną terapią uzależnień od alkoholu oraz korzystanie z usług Izby Wyrzeźwień w Słupsku przy ul. Gdyńskiej 13a, prowadzonej jako zadanie własne Gminy Miejskiej Słupsk i wynikający z przejęcia obowiązków udział Gminy Miasto Ustka w kosztach realizacji powierzonego zadania.

§ 2

1. Wysokość udziału finansowego Gminy Miasto Ustka będzie wynikiem przemnożenia liczby przyjętych osób nietrzeźwych z terenu tej Gminy w danym kwartale przez umowną zryczałtowaną kwotę 100 zł (słownie: sto zł) od przyjętej osoby.
2. Windykacja należności z tytułu pobytu w Izbie będzie realizowana przez Izbę Wyrzeźwień na ogólnie obowiązujących zasadach.
3. Kwota naliczona według określonego w ust. 1 wzorca, będzie każdorazowo przekazywana na konto Gminy Miejskiej Słupsk Bank PEKAO S.A I O/Słupsk Nr 3912403770111100 0040682376 do końca miesiąca następującego po kwartale rozliczeniowym, po uprzednim przedłożeniu zestawienia, o którym mowa w § 3.
4. Na realizację zadania, o którym mowa w § 1, Gmina Miasto Ustka posiada zabezpieczone w budżecie środki finansowe w wysokości nieprzekraczającej 23.000 zł (słownie: dwadzieścia trzy tysiące złotych).

§ 3

1. Zobowiązuje się Dyrektora Izby Wyrzeźwień w Słupsku do przedkładania na koniec każdego kwartału zestawienia ilości osób nietrzeźwych dowiezionych z terenu Gminy Miasto Ustka – wraz z danymi osobowymi.

2. Zestawienie, o którym mowa w ust 1, udostępniane będzie jedynie pracownikowi Urzędu Miasta Ustka – Panu Tadeuszowi Kiedrowskiemu, upoważnionemu do odbioru i weryfikacji listy osób przewiezionych z terenu miasta Ustka, wobec których przeprowadzono indywidualną terapię oraz działania profilaktyczne.

§ 4

W przypadku dużej ilości osób dowożonych do Izby Wyrzeźwień, pierwszeństwo w przyjęciu mają osoby nietrzeźwe z terenu miasta Słupska.

§ 5

Nie wywiązanie się przez Gminę Miasto Ustka z warunków określonych w niniejszym porozumieniu, będzie skutkowało odmową przyjęcia osób nietrzeźwych z terenu tej Gminy do Izby Wyrzeźwień w Słupsku.

§ 6

Porozumienie zostaje zawarte na czas określony tj. od 1 stycznia do 31 grudnia 2008 r.

§ 7

Porozumienie może być rozwiązane nie wcześniej jak z dniem 30 września danego roku, za trzymiesięcznym wypowiedzeniem.

§ 8

W przypadku rozwiązania porozumienia, strony zobowiązane są do pełnego rozliczenia się za czas obowiązywania na zasadach określonych w niniejszym porozumieniu.

§ 9

W sprawach nieuregulowanych w niniejszym porozumieniu, mają zastosowanie przepisy kodeksu cywilnego.

§ 10

Porozumienie sporządzono w trzech jednobrzmiących egzemplarzach.

§ 11

Porozumienie wchodzi w życie z dniem 1 stycznia 2008 r.

Gmina Miejska Słupsk
Z up. Prezydenta
Miasta Słupska
Andrzej Kaczmarczyk
Zastępca Prezydenta
Skarbnik Miasta
Anna Łukaszewicz

Gmina Miasto Ustka
Z up. Burmistrza
Marek Kurowski
Zastępca Burmistrza

1297

POROZUMIENIE
z dnia 14 stycznia 2008 r.

zawarte pomiędzy Gminą Miejską Słupsk reprezentowaną przez Pana Andrzeja Kaczmarczyka – Zastępcę Prezydenta Miasta Słupska a Gminą Słupsk reprezentowaną przez Pana Mariusza Chmiela – Wójta Gminy Słupsk

§ 1

Przedmiotem porozumienia jest przejęcie przez Gminę Miejską Słupsk praw i obowiązków Gminy Słupsk związanych z profilaktyką i wczesną terapią uzależnień od alkoholu oraz korzystanie z usług Izby Wyrzeźwień w Słupsku przy ul. Gdyńskiej 13a, prowadzonej jako zadanie własne Gminy Miejskiej Słupsk i wynikający z przejęcia obowiązków udział Gminy Słupsk w kosztach realizacji powierzonego zadania.

§ 2

1. Wysokość udziału finansowego Gminy Słupsk będzie wynikiem przemnożenia liczby przyjętych osób nietrzeźwych z terenu tej Gminy, będących jej mieszkańcami w danym kwartale przez umowną zryczałtowaną kwotę 100 zł (słownie: sto zł) od przyjętej osoby.
2. Windykacja należności z tytułu pobytu w Izbie będzie realizowana przez Izbę Wyrzeźwień na ogólnie obowiązujących zasadach.
3. Kwota naliczona według określonego w ust. 1 wzorca, będzie każdorazowo przekazywana na konto Gminy Miejskiej Słupsk Bank PEKAO S.A I O/Słupsk Nr 391240377011100 0040682376 do końca miesiąca następującego po kwartale rozliczeniowym, po uprzednim przedłożeniu zestawienia, o którym mowa w § 3.
4. Na realizację zadania, o którym mowa w § 1, Gmina Słupsk posiada zabezpieczone w budżecie środki finansowe w wysokości nie przekraczającej 8.000 zł (słownie: osiem tysięcy złotych).

§ 3

Zobowiązuje się Dyrektora Izby Wyrzeźwień w Słupsku do przedkładania na koniec każdego kwartału zestawienia ilości osób nietrzeźwych dowiezionych z terenu Gminy Słupsk, będących jej mieszkańcami i przyjętych do Izby Wyrzeźwień, wobec których przeprowadzono indywidualną terapię, a także działania profilaktyczne.

§ 4

W przypadku dużej ilości osób dowożonych do Izby Wyrzeźwień, pierwszeństwo w przyjęciu mają osoby nietrzeźwe z terenu miasta Słupska.

§ 5

Nie wywiązanie się przez Gminę Słupsk z warunków określonych w niniejszym porozumieniu, będzie skutkowało odmową przyjęcia osób nietrzeźwych z terenu tej Gminy do Izby Wyrzeźwień w Słupsku.

§ 6

Porozumienie zostaje zawarte na czas określony tj. od 14 stycznia 2008 r. do 31 grudnia 2008 r.

§ 7

Porozumienie może być rozwiązane nie wcześniej jak z dniem 30 września danego roku, za trzymiesięcznym wypowiedzeniem.

§ 8

W przypadku rozwiązania porozumienia, strony zobowiązane są do pełnego rozliczenia się za czas obowiązywania na zasadach określonych w niniejszym porozumieniu.

§ 9

W sprawach nieuregulowanych w niniejszym porozumieniu, mają zastosowanie przepisy kodeksu cywilnego.

§ 10

Porozumienie sporządzono w trzech jednobrzmiących egzemplarzach.

§ 11

Porozumienie wchodzi w życie z dniem 14 stycznia i podlega ogłoszeniu w Dzienniku Urzędowym Województwa Pomorskiego.

Gmina Miejska Słupsk
Z up. Prezydenta
Miasta Słupska
Andrzej Kaczmarczyk
Zastępca Prezydenta
Skarbnik Miasta
Anna Łukaszewicz

Gmina Słupsk
Wójt
Mariusz Chmiel

1298

INFORMACJA
o decyzji Prezesa Urzędu Regulacji Energetyki
z dnia 30 kwietnia 2008 r.
Nr WCC/174-ZTO-B/266/W/OGD/2008/KG

W dniu 30 kwietnia 2008 r. na wniosek Przedsiębiorstwa Energetyki Ciepłej „EMPEC” Sp. z o. o. z siedzibą w Ustce (Przedsiębiorcy), Prezes Urzędu Regulacji Energetyki (Prezes URE) postanowił zmienić przedmiot i zakres działalności Przedsiębiorcy, określony w koncesji na wytwarzanie ciepła.

Uzasadnienie:

Decyzją z dnia 7 października 1998 r. Nr WCC/174/266/U/OT1/98/WF (zmienioną późniejszymi decyzjami) udzielono Przedsiębiorcy koncesji na wytwarzanie ciepła na okres do dnia 14 października 2018 r., określając jednocześnie w punkcie nr 1 decyzji „Przedmiot i zakres działalności”.

Pismem z dnia 12 marca 2008 r., uzupełnionym pismami z dnia 4 i 15 kwietnia 2008 r., Przedsiębiorca wystąpił do Prezesa URE o zmianę ww. koncesji, w związku z likwidacją kotłowni gazowej, zlokalizowanej w Ustce przy ul. Marynarki Polskiej 38 o łącznej zainstalowanej mocy cieplnej 0,063 MW.

W wyniku powyższego zmniejszeniu uległa łączna zainstalowana moc cieplna w eksploatowanych źródłach ciepła z wielkości 23,38 MW do 23,32 MW.

Na podstawie art. 155 i art. 104 ustawy z dnia 14 czerwca 1960 r. – Kodeks postępowania administracyjnego (Dz. U.

z 2000 r. Nr 98, poz. 1071, z późn. zm.) w związku z art. 30 ust. 1, art. 32 ust. 1 pkt 1 ustawy z dnia 10 kwietnia 1997 r. – Prawo energetyczne (Dz. U. z 2006 r. Nr 89, poz. 625 z późn. zm.), Prezes URE postanowił zmienić decyzją Nr WCC/174-ZTO-B/266/W/OGD/2008/KG z dnia 30 kwietnia 2008 r. swoją wcześniejszą decyzję o udzieleniu koncesji na wytwarzanie ciepła Nr WCC/174/266/U/OT1/98/WF z dnia

7 października 1998 r. (zmienioną późniejszymi decyzjami) w zakresie wnioskowanym przez Przedsiębiorcę.

Prezes
Urzędu Regulacji Energetyki
z upoważnienia
Główny Specjalista
w Północnym Oddziale Terenowym
Urzędu Regulacji Energetyki
z siedzibą w Gdańsku
Celestyn Wojewódka

Gdańsk, dnia 30 kwietnia 2008 r.

Egzemplarze bieżące oraz archiwalne można nabywać:

w Zespole Obsługi Klienta

80-810 Gdańsku, ul. Okopowa 21/27, wejście IV-B

tel. (0-58) 301 19 00, (0-58) 307 76 95,

Prenumeratę prowadzi:

Zakład Obsługi Pomorskiego Urzędu Wojewódzkiego

80-810 Gdańsk, ul. Okopowa 21/27

tel. 0-58 30-77-702; fax 0-58 30-19-626

Nr konta: Bank Zachodni WBK S. A.

45 1090 1098 0000 0000 0901 5691

Zbiory dziennika urzędowego wraz ze skorowidzem wyłożone są do wglądu w:

Biblioteka Pomorskiego Urzędu Wojewódzkiego

80-810 Gdańsk, ul. Okopowa 21/27

tel. 0-58 30-77-516, pok. 195

poniedziałek, wtorek, czwartek, piątek w godz. 7.45 – 15.30

środa w godz. 11.00 – 15.30

Wydawca:

Wojewoda Pomorski

Redakcja:

Wydział Nadzoru i Kontroli Pomorskiego Urzędu Wojewódzkiego

Redakcja Dziennika Urzędowego Województwa Pomorskiego

80-810 Gdańsk, ul. Okopowa 21/27, pokój nr 190, tel. 0-58 30 77 384, dziennik urzędowy e-mail: dziennik@gdansk.uw.gov.pl

strona internetowa: www.uw.gda.pl

Skład i druk:

Ośrodek Informatyki – Terenowy Bank Danych, Gdańsk, ul. Okopowa 21/27, tel. (058) 307-75-97, e-mail: oitbd@gdansk.uw.gov.pl

Tłoczono z polecenia Wojewody Pomorskiego; skład i druk wykonał Ośrodek Informatyki – Terenowy Bank Danych, Gdańsk